A0



Digitized by Google

Digitized by Google

Digitized by Google

Digitized by Google

Adelbert von Chamisso's

Werke.

Dritte Auflage.

Zweiter Band.

Leipzig,
Weidmann'sche Buchhandlung.
1852.

Digitized by Google

Adelbert von Chamisso's

Werke.

Dritte Auflage.

Zweiter Band.

Leipzig,
Weidmann'sche Buchhandlung.
1852.

Digitized by Google

Digitized by Google

PT
1834
A1
1852
2

Reise um die Welt

mit der

Romanzoffischen Entdeckungs-Expedition

in den Jahren 1815—18

auf der Brigg Rurik, Kapitain Otto v. Kotzebue,

von

Adelbert von Chamisso.

Zweiter Theil.

Anhang.

Bemerkungen und Ansichten.

Το τοῦ πόλου ἄστρον.

Digitized by Google

Digitized by Google

Inhalt.

Seite

Vorwort. 1

Chile. 3

Notizen des Miſſionar's Pater Alday. 13

Californien. 23

Ueberblick des großen Ocean's, ſeiner Inſeln und Ufer. 35

Das tagaliſche Alphabet. 76

Vokabularium der Dialekte Chamori (Marianen-Inſeln) und von Eap, Ulea und Radack. 80

Die Philippinen-Inſeln. 97

Die Marianen-Inſeln. — Guajan. 116

Auszug aus den Archiven von San Ignacio de Agaña. 128

Ueber unſere Kenntniß der erſten Provinz des großen Ocean's. Neue Quellen. — Kadu, Don Luis de Torres. Geographiſcher Ueberblick. (Mit einer Karte.) 129

Radack, Ralick, Rerith-Ururr, Bogha, die Cornwallis-Inſeln. 167

Die Carolinen-Inſeln. 199

Die Penrhyn-Inſeln. 227

Die niedern Inſeln unter dem 15° S. B. zwiſchen dem 138° und 149° W. L. — Die Inſel Romanzoff. 230

Waihu oder die Oſter-Inſel. — Salas y Gomez. 234

Die Sandwich-Inſeln. — Die Johnſtone-Inſeln. 238

Methoden Feuer anzumachen. 262

Digitized by Google

Seite

Kamtschatka, die aleutischen Inseln und die Beeringsstraße. 264

Meteorologie. — Magnet. 308

Nachschrift. 309

Berichtigungen und Anmerkungen. 311

Notice sur les îles de Corail du grand Océan. 315

Digitized by Google

Vorwort.

Der Naturforscher der Expedition ist ausdrücklich beauftragt worden, diese Aufsätze zu verfassen, die, wie es die Natur der Dinge mit sich bringt, Untersuchungen, Bemerkungen, Berichtigungen, Entdeckungen enthalten sollen, an denen jedes Mitglied der Expedition Antheil gehabt hat und die als die Früchte ihrer gemeinsamen Bemühungen anzusehen sind. Verfasser verwahrt sich ausdrücklich gegen den Verdacht, fremdes Verdienst sich aneignen zu wollen.

Er wird dagegen für die Redaktion und für die Ansichten, die er ausspricht und die nicht Jeder mit ihm theilen möchte, allein verantwortlich sein.

Er erkennt übrigens nur den deutschen Text für sein an. Er hat bei manchen der fremdartigen Gegenstände, die er zu behandeln hatte, zu wohl gefühlt, wie schwer es sei, der Kürze beflissen die Dunkelheit zu vermeiden, um für Uebersetzungen, die er nicht beurtheilen kann, sich verbürgen zu können.

Berlin im Dezember 1819.

Ich versuche nach sechszehn Jahren diese Aufsätze der Vergessenheit zu entziehen. Ich unterdrücke etliche derselben und gebe die andern unverändert, wie sie schnell nach der Rückkehr verfaßt nach Ablauf eines Jahres dem Erlauchten Ausrüster der

Digitized by Google

Expedition übergeben wurden. Etliche wenige Noten, die ich ergänzend hinzugefügt habe, unterscheiden sich von den ursprünglichen dadurch, daß sie mit Initial-Buchstaben und nicht wie jene mit Sternchen bezeichnet sind.

Seither haben die Pressen von O-Taheiti und von O-Wahu unsere Bibliotheken bereichert und Licht verbreitet über die Sprachen Polynesien's, in Hinsicht derer ich noch im Dunkel tappte. Wichtige Werke der Missionare haben uns über die Völker, unter denen sie gelebt haben, belehrt. Gelehrte aller Nationen haben den großen Ocean befahren, und die Reisebeschreibungen haben sich ins Unglaubliche vermehrt.

Seither sind die Engländer unabläßig thätig gewesen, die Beschaffenheit des Nordens und der Nordküsten Amerika's zu erkunden. Die Russen haben gleichzeitig die Umschiffung und Aufnahme der Nordküsten Asien's vollendet, und Streitfragen, die ich noch theoretisch abzuhandeln berufen war, sind thatsächlich entschieden worden.

Ich lasse diese neuere Literatur unberührt.

Dem Vorwurf, daß diese Blätter für mein eigentliches Fach, die Pflanzenkunde, nur Weniges und Dürftiges enthalten, entgegne ich, daß in ihnen nur der erste Eindruck des flüchtigen Blickes niedergelegt werden sollte und konnte, indem die Ergebnisse der Untersuchung einem eigenen Werke vorbehalten blieben. Ich verweise auf die Linnaea von Schlechtendal, in welcher Zeitschrift fortlaufend De plantis in expeditione Romanzoffiana observatis abgehandelt wird. Ein selbstständiges Werk mit den nöthigen Figuren konnte ohne fremde Unterstützung nicht herausgegeben werden. — Ich habe in diesen Aufsätzen nur etliche Pflanzenbestimmungen berichtigt oder ergänzt; bei einer Umarbeitung derselben konnte alles Botanische daraus wegbleiben.

Berlin im April 1835.

Adelbert v. Chamisso.

Digitized by Google

Chile.

Die Küste von Chile gewährte uns, als wir ihr nahten, um in die Bucht de la Concepcion einzulaufen, den Anblick eines niedrigen Landes. Die Halbinsel, die den äußern Rand dieses schönen Wasserbehälters bildet, und der Rücken des Küstengebirges hinter demselben bieten dem Auge eine fast wagerechte Linie dar, die durch keine ausgezeichneten Gipfel unterbrochen wird, und nur die Brüste des Biobio erheben sich zwischen der Mündung des Flusses, nach dem sie heißen, und dem Hafen San Vincent als ein anmuthiges Hügelpaar. Wallfische, Delphine, Robben belebten um uns das Meer, auf welchem der Fucus pyriferus und andere gigantische Arten, die wir zuerst am Cap Horn angetroffen, schwammen; Heerden von Robben sonnten sich auf der Insel Quiquirina, am Eingange der Bucht, und in dieser selbst umringten uns dieselben Säugethiere wie im offenen Meer; aber kein Segel, kein Fahrzeug verkündete, daß der Mensch Besitz von diesen Gewässern genommen. Wir bemerkten nur an den Ufern zwischen Wäldern und Gebüschen umzäunte Felder und Gehege, und niedrige Hütten lagen unscheinbar am Strande und auf den Hügeln zerstreut.

Das niedrige Gebirg der Küste, aus welchem der Biobio bei der Stadt Mocha oder Concepcion breit und ohne Tiefe herausfließt, verdeckt die Ansicht der Cordillera de los Andes, welche sich in Chile mit ihrem Schnee und ihren Vulkanen, in einer Entfernung von mindestens vierzig Stunden vom Meer, hinter

Digitized by Google

einer breiten und fruchtreichen Ebene erhebt und der wissenschaftlichen Forschung ein noch unversuchtes Feld darbietet. Molina, der die Cordillera in Peru und in diesem Reiche gesehen, glaubt, daß die hiesigen Gipfel die um Quito an Höhe übertreffen.

Der Berg, an dessen Fuß die Stadt und auf dessen Höhe das Fort liegen, ist verwitterter Granit, der kernförmige, unverwitterte Massen derselben Gebirgsart einschließt. Die Hügel, welche die Halbinsel bilden, sind Thonschiefer, über welchem roth und dunkelgefärbter Thon liegt, und die niedrigen Hügel, an welchen Talcaguano gegen den Port von San Vincent zu lehnt, bestehen nur aus Lagern solchen Thons, deren etliche, und vorzüglich die obern, mit den in diesen Meeren noch lebenden Muschelarten (Concholepas peruviana, ein großer Mytilus u. s. w.) in unverändertem Zustande angefüllt sind. Der Sand des Strandes und der Ebene zwischen Talcaguano und Concepcion ist durch Schiefertrümmer grau gefärbt.

Die hier berühmten Steine des Rio de las Cruzes bei Arauco sind Geschiebe von Chiastolith.

Die Natur hat auf dieser südlichen Grenze Chile's, des Italien's der neuen Welt, die wilderzeugende Kraft nicht mehr, die uns in Santa Catharina mit Staunen erfüllte, und es scheint nicht der bloße Unterschied der Erdbreite die Verschiedenheit der beiden Floren zu bedingen. Die Gebirge sind die Länderscheiden. Anmuthige Myrten-Wälder und Gebüsche überziehen die Hügel, andere beerentragende Bäume schließen sich mit verwandten Formen dieser vorherrschenden Gattung harmonisch an. Die schöne Guevina Avellana, aus der Familie der Proteaceen, gesellt sich den Myrten, und von den Vögeln ausgesäet, zieren Loranthus-Arten Bäume und Gesträuche mit dem fremden Schmucke ihrer roth und weißen Blumentrauben. Die Fuchsia coccinea erfüllt zumeist die bewässerten Schluchten, wenige Lianen ranken im dichteren Walde empor. Eine Bromeliacea, die ausgezeichnete Pitcairnia coarctata, besetzt mit liegenden Schlangenstämmen

Digitized by Google

und ſtarrenden Blätterhäuptern die ſonſt nackten dürren Höhen. Die ſchöne Lapageria rosea umflicht das Geſträuch, deſſen lichtere Stellen andere Liliaceen: Amaryllis, Alstroemeria, Sisyrynchium u. a. zieren.

Den Oenotheren, Calceolarien, Acaenen u. ſ. w. miſchen ſich manche europäiſche Gattungen mit neuen Arten ein, und die feuchten Wieſen des Thals prangen, wie bei uns, mit goldblüthigen Ranunkeln *).

Der Winter iſt hier nicht ohne Froſt, und es iſt nicht ohne Beiſpiel, daß Schnee im Thale fällt. Die Palme von San Jago (Cocos chilensis Mol.) kommt ſo ſüdlich nicht mehr vor. Die Frucht der Orangen und Citronen reift zwar in den geſchützten Gärten von Mocha, aber man ſieht hier nicht die hohen reizenden Orangenhaine, die uns in Braſilien entzückten. Man zeigte uns in einem dieſer Gärten einen jungen Dattelbaum, der in geſundem Wachsthum fortzukommen ſchien, und neben dieſer Palme wuchs die Araucaria imbricata, der ſchöne Tannenbaum der Anden, den man nur in der Cordillera wildwachſend antrifft, wo er ganze Wälder bildet und mit ſeinen Samenkörnern die Bewohner ernährt. Die chileſche Erdbeere hatte zur Zeit unſers Aufenthalts weder Blüthe noch Frucht.

Der Name des Huemul oder Guemul (Equus bisulcus Mol.), nach dem wir uns zu erkundigen eilten, war Niemandem bekannt, und ſelbſt der würdige Miſſionar, deſſen Umgang uns ſo

*) Die Familie der Proteaceen und die Gattung Araucaria, aus der Familie der Strobilaceen, gehören der ſüdlichen Halbkugel an. Die Arten, die in Chile vorkommen und an Auſtralien erinnern könnten, ſind eigenthümliche. Wir ſammelten die Goudenia repens, die nach Brown's Bemerkung auf Neuholland und in Chile wächſt; ſie kann als eine Strandpflanze angeſehen werden, eben wie die Mesembrianthemum-Arten, die wir hier und in Californien fanden und die, den Arten gleich, die auf Neuholland und auf Neuſeeland wachſen, dem Mesembrianthemum edule vom Cap ſehr nahe kommen. Wir müſſen unſere Bemerkungen über die geographiſche Verbreitung der Pflanzen auf die Zeit aufſparen, wo wir unſere botaniſchen Sammlungen verarbeitet haben werden.

Digitized by Google

lehrreich gewesen, wußte von diesem Thiere nichts. So müssen wir die wichtige Streitfrage, die Molina in dessen Betreff in der Zoologie angeregt hat, glücklichern Naturforschern zu beantworten überlassen. Aber dieser Schriftsteller scheint uns wenig Autorität in der Naturgeschichte zu verdienen. Wir sahen in Concepcion keine der Kameel-Arten der neuen Welt; sie sind im wilden Zustande nur im Gebirge anzutreffen, und man verschmäht, bei gänzlichem Mangel an Industrie, sie als nutzbare Thiere zu erziehen. Wir sahen überhaupt keine wilden Säugethiere.

Lärmende Papageien durchziehen in zahlreichen Flügen die Luft; Kolibris verschiedener Arten umsummen die Blumen; ein Kibitz mit gespornten Flügeln (Parra chilensis Mol.) erfüllt mit gellendem Geschrei die Ebene, welche die Bai von dem Port San Vincent trennt; einzelne Geier (Chathartes Jll.) suchen an dem Strande ihre Nahrung, und häufige Fischervögel und Enten bedecken das Meer, sich auf die Bänke niederlassend, die bei Talcaguano aus den Wellen hervorragen.

Wir sahen von Amphibien einen kleinen Frosch und eine kleine Eidechse, glauben aber auch außerdem eine Schlange, obgleich Molina deren keine aufzählt, wahrgenommen zu haben.

Unter den Muscheln waren uns Concholepas peruviana und Balanus Psittacus merkwürdig.

Wir fanden unter andern Insekten den kleinen Scorpio chilensis, der nach Molina keine Ausnahme von der Regel macht, daß Chile kein einziges giftiges Gewürm innerhalb seiner Grenzen hegt. *)

Es bleibt nach Feuillée's und Molina's Vorarbeiten,

*) Die Scorpione sind im Allgemeinen minder gefährlich als gefürchtet. Am Vorgebirge der guten Hoffnung sind zwei große Arten gemein, deren jegliche vorzugsweise in verschiedenen Gegenden vorkommt. An jedem Orte gilt die seltnere Art für die giftigere, und die Wahrheit ist, daß der Stich von keiner gefährlichere Folgen nach sich zieht als der Stich einer Wespe. — Die uns belehrten, sprachen aus eigener Erfahrung. Die Scorpione sind eine Lieblingsspeise der Affen.

Digitized by Google

nach Ruiz und Pavon, nach Cavanilles, der manche chilesche Pflanzen nicht immer ohne Verwechselung beschrieben hat, für die Naturgeschichte dieses Landes noch viel zu thun und zuvörderst viele Irrthümer wegzuräumen.*)

Wir haben, was die Sitten der Einwohner, die zuvorkommende, unvergleichliche Gastlichkeit der obern Klasse und den Zustand der Kolonie überhaupt anbetrifft, nur an die Berichte von Laperouse und Vancouver zu erinnern. Wir fanden nur die Tracht der Frauen, die der Erste beschreibt und die man im Atlas zu seiner Reise abgebildet findet, verändert; sie hat seit acht bis zehn Jahren unsern europäischen Moden Platz gemacht, nach deren neuesten sich die Damen angelegentlich erkundigten, und es zeichnen sich blos in der Männer-Tracht der araucanische Poncho und der breitrandige Strohhut aus.**)

Aber wir konnten uns nicht bei der freien und anmuthigen Geselligkeit, die wir in Concepcion genossen, ernster und trüber Betrachtungen über die politische Krisis, worin dieser Theil der Welt begriffen ist, erwehren.

Wer mitten in einem Bürgerkriege nüchtern zwischen die

---

*) Louis Feuillée, journal des observations physiques, mathématiques et botaniques, faites dans l'Amérique meridionale. Paris 1714—1725. 4.

Molina, Saggio sulla storia naturale del Chili. Bologna 1782. 8. Seconda edizione Bologna 1810. 4. klärt nicht auf, was in der ersten Ausgabe dunkel gelassen worden.

Ruitz et Pavon, Florae Peruvianae et Chilensis prodromus. Madriti 1794. Romae 1799. Systema vegetabilium Fl. Per. et Chil. Madrit. 1798.

Flora Peruviana et Chilensis. Mad. 1798 et 99. Das Eryngium rostratum Cav. ist das Eryngium nicht, das bei Talcaguano wächst, sondern E. paniculatum.

**) Der Poncho ist eine längliche, viereckige, mit bänderähnlichen Verzierungen der Länge nach gestreifte Decke von eigenem wollenem Gewebe, in deren Mitte eine Schlitze eingeschnitten ist, durch die man den Kopf steckt. Die zwei Enden hängen nach vorn und hinten. Chile empfängt sonst die Moden aus Lima, aber man trägt den chilesschen Poncho auch in Peru.

Digitized by Google

Parteien hintritt, gewahrt auf beiden Seiten nur beim Haufen blinde wilde Trunkenheit und Haß. Wir sahen nur die königliche Partei, die Mauren, wie, der Geschichte des Mutterlandes eingedenk, die Freigesinnten sie nennen. Wir sahen, im Gegensatz mit zahlreichen glänzenden Frauenvereinen, nur wenige Männer, nur Offiziere und Beamte des Königs und ein zerlumptes, elendes, kümmerlich zusammen gebrachtes Soldatenvolk.

Von den zur Zeit unterdrückten Patrioten saßen viele in den Stadtgefängnissen, deren Raum durch eine Kirche erweitert worden, und wurden zum Bau des Kastels gebraucht, das, die Stadt im Zaume zu halten, erbaut wurde. Andere waren nach der Insel Juan Fernandez abgeführt worden, andere, und unter ihnen viele Geistliche, hatten sich in Buenos-Ayres unter der Fahne des Vaterlandes gesammelt, die man uns, nach dem Falle von Carthagena, den wir mit enthusiastischer Freude feiern sahen, als gänzlich überwunden darstellte.

Und Chile, das uns Molina als ein irdisches Paradies beschreibt, dessen fruchtbarer Boden jeder Kultur angeeignet ist, dessen Reichthum an Gold und Silber, Korn, edlem Weine, Früchten, Produkten aller Arten, an Bauholz, an Rinder-, Schaf- und Pferdezucht überschwänglich ist, darbt in gefesselter Kindheit ohne Schifffahrt, Handel und Industrie. Der Schleichhandel der Amerikaner, deren Vermittler die Mönche sind, versieht es allein gegen gemünztes Geld, ohne daß es seine Produkte benutze, mit allen Bedürfnissen, und dieselben Amerikaner treiben allein den Wallfischfang auf seinen Küsten.

Die Geschichte hat über die Revolution geurtheilt, der die Freistaaten von Amerika ihr Dasein, ihren Wohlstand, ihre rasch zunehmende Bevölkerung und Macht verdanken; und alle Völker Europa's schauen dem Kampfe der minderjährigen spanischen Besitzungen mit unverhohlenem Glückwunsche zu. Die Trennung vom Mutterlande ist vorauszusehen, aber es ist zweifelhaft, wann weise ruhige Entwickelung den Uebergang von der Unterdrückung zur freien Selbstständigkeit besiegeln werde.

Digitized by Google

Die Stadt Mocha ist regelmäßig und groß angelegt, die Häuser aber niedrig und weitläufig, nur nach den innern Hofräumen mit Fenstern versehen. Die Bauart ist wohl auf häufige und starke Erdbeben, keineswegs aber auf Winterkälte eingerichtet. Man kennt weder Kamine noch Oefen. Aermere besitzen sogar keine Küchenheerde und bereiten ihre Speisen im Freien oder unter der Vorhalle. Abends brennen auf den Straßen von Talcaguano häufige Feuer, bei welchen sich die Menschen wärmen, und wir waren Zeugen einer Feuersbrunst, die dadurch entstanden war und ein Haus in Asche verwandelte.

Die Weinberge, die den geschätzten Concepcion-Wein hervorbringen, sind in beträchtlicher Entfernung von der Stadt gelegen. Der Wein wird wie das Korn in ledernen Schläuchen hereingebracht und man verwahrt ihn in großen irdenen Gefäßen. Tonnen giebt es nicht; Lastthiere, Esel, deren Race vorzüglich schön ist, und Maulthiere vertreten die Stelle der Fuhrwerke, deren es nur wenige giebt und unbeholfen wie in St. Catharina. Der Gouverneur-Intendant besitzt allein eine in Lima verfertigte Kalesche und gebraucht sie selten oder nie. Die Pferde sind schön und gut und das Reiten allgemein; die Frauen reiten ebenfalls oder gebrauchen auf ihren Reisen Karren, die unsern Schäferhütten ähnlich sind und von Ochsen gezogen werden.

Der Creol ist immer nur zu Pferde, der Aermste besitzt wenigstens ein Maulthier, und selbst der Knabe reitet hinter den Eseln her, die er treibt. Die Wurfschlinge ist im allgemeinen Gebrauch.

Wir erwähnen einer Sitte, die, seltsam auf religiösen Begriffen begründet, unser Gefühl beleidigte. Wenn ein Kind nach empfangener Taufe stirbt, wird am Abend vor der Beerdigung die Leiche selbst wie ein Heiligenbild aufgeputzt und im erleuchteten Hausraume aufrecht über einer Art Altar ausgestellt, der mit brennenden Kerzen und Blumenkränzen prangt. Die Menge findet sich dann ein, und man vergnügt sich die Nacht über mit

Digitized by Google

weltlichem Gesang und Tanz. Wir waren zweimal in Talcaguano Zeuge solcher Feste.

Einzelne Araucaner, die wir in Concepcion sahen und die den Aermern ihres Volkes angehörten, welche sich den Spaniern als Tagelöhner verdingen, konnten uns kein wahres Bild jener kriegerischen, wohlredenden, starken und reinen Nation geben, deren Freiheitssinn und gelehrte Kriegskunst ein unüberwindliches Bollwerk den Waffen erst der Incas und sodann der vernichtenden Croberer der neuen Welt entgegensetzten. Die Peruvianer drangen nicht südlicher in Chile vor als bis zum Flusse Rapel, und der Biobio ist die eigentliche Grenze der Spanier geblieben, die südlicher nur die Plätze S. Pedro, Arauco, Valdivia, den Archipelagus Chiloe und unbedeutende Grenzposten besitzen, zu denen der Weg durch das unabhängige Land der Indianer führt.

Wir werden über die Geschichte von Chile und seine Völker nicht Bücher ausschreiben, die Jeder zur Hand nehmen kann.*) Ovalle ist getreu, ausführlich und weitschweifig. Molina schreibt mit Vorliebe für sein Vaterland eine Geschichte, die man

---

*) Ovalle (P. Alonzo) Breve relacion del Reyno de Chili 1646. Molina, Saggio sulla storia civile del Chili 1787. 8.

Der Abate Giovanni Ignazio Molina, ein geborner Chileser, wird zu den vorzüglichsten Schriftstellern der italienischen Literatur gerechnet. Wir bedauern, daß sein historisches Werk nicht, wie sein naturhistorisches, ins Deutsche übertragen worden. Man kann in demselben einen Catalogo di scrittori delle cose del Chili nachsehen; einen Nachtrag zu demselben in Mithridates, 3. Thl. 2. Abth. p. 391 u. folg. und in Linguarum totius orbis index J. S. Pater Ber. 1815. p. 18.

Unter den Hülfsmitteln zur Erlernung der araucanischen Sprache heben wir aus: B. Havestadt Chilidugu Monast. 1777, welches, zugänglicher als die verschiedenen in Lima erschienenen Ausgaben von Luis de Valdivia, allen Sprachforschern wie uns zu Gebote stehen wird. — Molina selbst giebt im Saggio sulla storia civile ein sehr bestimmtes und klares Bild dieser schönen Sprache. Wir werden an anderm Orte Veranlassung finden, die Völker und Sprachen von Südamerika mit denen der Inseln des großen Ocean's und des östlichen Asien's zu vergleichen, und erwähnen nur, daß uns unsere Forschung davon entfernt hat, eine Gemeinschaft unter ihnen anzunehmen.

Digitized by Google

nicht ohne Vorliebe lesen kann; und wahrlich, die Geschichte eines Volkes, das noch auf der Stufe steht, wo der Mensch als solcher gilt und in selbstständiger Größe und Kraft hervortritt, muß anziehender sein als die der polizirten Staaten, wo Rechnenkunst obwaltet, der Charakter zurücktritt und der Mensch nur abwägt oder abgewogen wird.

Unter den Quellen zu der Geschichte von Chile werden mehrere spanische Heldengedichte aufgezählt, worunter die Araucana von Don Alonzo de Ercilla den ersten Rang behauptet. Dieses Werk wird im Don Quixote rühmlich erwähnt; Voltaire hat es gelobt, und eine Ausgabe davon ist in Deutschland (Gotha 1806—7) erschienen. Dieses schön versificirte historische Fragment, dessen Verfasser Kriege besingt, worin er selber gefochten, verdient weniger die Aufmerksamkeit der deutschen Literatoren, als die der Geschichtsforscher. Die Geschichtsschreiber beziehen sich mit Zutrauen darauf, und es ist in Chile, wo es für ein nationales Gedicht gilt, das Buch, das am meisten gelesen wird.

Wir werden die Notizen, die wir dem Pater Alday, einem Missionar, der einen Theil seines Lebens unter diesen Völkern zugebracht hat, verdanken, als einen Nachtrag zu den Geschichtsschreibern von Chile mittheilen und nur noch Weniges erinnern.

Der letzte Vertrag zwischen den Spaniern und Indianern ward Anno 1773 geschlossen. Letztere unterhalten seit dieser Zeit einen Residenten beim Kapitain-General von Chile in San Jago, und der Friede hat ungestört bestanden. Laperouse scheint geflissentlich getäuscht worden zu sein, um ihn oder die Gelehrten seiner Expedition von einer Exkursion ins Innere des Landes abzuhalten. Man spiegelte ihm einen Krieg vor, von dem die Geschichte nichts weiß. Man sagte uns, daß unter den jetzigen Umständen die Indianer treu an dem Könige von Spanien hingen und die Bergpässe gegen die von Buenos-Ayres besetzt hielten. Die direkte Kommunikation der Kolonie mit dem Mutterlande, die sonst über die Cordillera bei Mendoza, die

Digitized by Google

Pampas und Buenos-Ayres ging, ward zu unserer Zeit über Lima und Carthagena wiederhergestellt. Ein Parlament, feierliche Volksversammlung der Indianer, bei welchem spanischer Seits der Kapitain-General selbst erscheint, wo die Interessen beider Nationen erwogen und der Freundschaftsbund besiegelt wird, sollte binnen wenigen Wochen am gewohnten Grenzorte Los angeles gehalten werden, und es war uns schmerzlich, diese Gelegenheit zu verfehlen, die große Versammlung eines freien Volkes zu sehen, dessen Geschichte, selbst von seinen Erbfeinden aufgezeichnet, an großen Männern und Thaten so reich erscheint.

Digitized by Google

Notizen des Missionar's Pater Alday.

(Aus dem spanischen Manuskript übersetzt.)

Die Geschichte des Reiches Chile ward vom Anfange an durch Garcilaso de la Vega, seiner Geschichte von Peru beigemischt, aufgeschrieben. Unser berühmter Ercilla verherrlichte sie bis zu dem Ende seiner eigenen Sendung in heroischen Versen. Auf das treffendste schrieb in Rom der Pater Ovalle die Thaten und Schicksale dieses Reiches von dessen Begründung an bis zu seiner Zeit, und endlich der Abate Molina vollendete das Werk und führte diese Geschichte in allen ihren Theilen aus. Dieser gelehrte Exjesuit handelt, was das Mineral- und Pflanzenreich anbetrifft, auf das vorzüglichste, so daß dem, was er darüber sagt, nichts hinzugefügt werden kann. Unerschöpflich sind die Reichthümer, die Chile hegt, sein Boden ist der angemessenste für jedes der Erzeugnisse, die Europa bereichern, indem es an seinen äußersten Grenzen einer gleichmäßigen Temperatur genießt und weder die Gewitter kennt, die dem Seidenwurme feind sind, noch den Hagel, der die Früchte der Erde gefährdet. Kein reißendes Thier hält sich in seinen Gebirgen auf, das den Menschen bedrohen könnte, und kein einziges giftiges Gewürm kommt innerhalb seiner Grenzen vor.

Die Indianer, die das Land von dem Flusse Biobio an bis zu Osorno bewohnen, sind in vier Provinzen eingetheilt, die sich wie vier Streifen vom Norden zum Süden erstrecken. Ihre

Digitized by Google

Anzahl kann sich auf ungefähr 80,000 Seelen belaufen. Sie sind im Allgemeinen von mehr als mittlerer Statur, kräftig und stark und von großer Behendigkeit. Alle sind außerordentlich dem Trunke ergeben*), und dies ist der Hauptgrund der Verminderung, die wir unter ihnen bemerken, wenn wir ihre jetzige Volksmenge mit der vergleichen, welche uns die Geschichte zur Zeit der Eroberung zeigt. Deshalb sagt auch ein scharfsinniger Beobachter, Don Garcia Hurtado de Mendoza habe den ärgsten Krieg gegen sie geführt, als er ihnen den Apfelbaum gegeben. Diese Bäume bilden nun ganze Wälder in ihrem Gebiete. Das Blut der Indianer findet sich heut zu Tage nirgends mehr rein. Es rühret her theils von den vielen Spaniern, die eine Zuflucht vor der Gerechtigkeit unter ihnen gesucht, theils von den Spanierinnen, die sie bei Zerstörung von sieben Kolonien in verschiedenen Ereignissen des Krieges zu Sklavinnen gemacht, theils von den Holländern, die in so großer Anzahl von der holländischen Expedition desertirten, welche unter der Regierung Philipp's IV. bei Valdivia landete, daß deren Führer bei seinem Rückzuge zwei Galeonen zu Grunde bohren mußte, die zu bemannen er nicht mehr stark genug war. Man sieht jetzt die Nachkömmlinge dieser Holländer von Villarica und Tolten bis zu den Ufern des Rio de la Imperial **).

Das Land der Indianer ist, nach Maßgabe der Polhöhe, von gleicher Fruchtbarkeit mit dem der Spanier. Aber man sieht darinnen, wegen der beträchtlich verminderten Bevölkerung, viele mit hohen Bäumen und niedrigem Gesträuche bewachsene Felder, deren ebener Boden bezeugt, daß sie einst dem Feldbau

---

*) Ihr berauschendes Getränk ist Apfelwein; auch ärmere Creolen bereiten und trinken ihn. Uebers.

**) Die Nachrichten, die wir von der Expedition der Holländer nach Chile im Jahre 1643 unter Hendrick Brouwer haben, sind im entschiedenen Widerspruch mit den hier angeführten Thatsachen. Man vergl. Burney chronological history T. 3. p. 113. Molina berührt nur flüchtig dieses Ereigniß. Uebers.

Digitized by Google

angehörten, und von denen sich aus vielen Zeichen darthun läßt, daß sie ihre ehemaligen Bewohner verloren haben.

Die zahlreichen Baumarten, die im Lande der Indianer, sowohl in der Ebene als auf dem Abhange der Cordillera, wachsen, kommen in dem spanischen Gebiet auch vor. Der Taijo nur macht eine Ausnahme. Die Rinde dieses Baumes, die glatt ist und von der Dicke einer Linie, ist für die Heilung innerlicher Aposteme und jeder Art Fistel oder Wunde von besonderer Kraft. Man trinkt für innerliche Aposteme und Geschwüre Wasser, worin sie gekocht worden, und man badet und wäscht sich für solche äußerliche Uebel mit diesem Wasser und überstreut sich sodann mit dem Pulver derselben Rinde, die getrocknet und zerrieben worden. Die übrigen Pflanzen und Kräuter dieses Landstrichs sind von gleicher Eigenschaft mit denen, die das spanische Gebiet hervorbringt.

Man trifft in den Gebirgen Löwen an, die sich von andern Thieren ernähren, den Menschen aber, die sie meiden, unschädlich sind. Daselbst kommen auch etliche Bergziegen und Rehe, von der Größe eines Lammes, vor; ihr Fleisch ist von gutem Geschmack. Die Flüsse sind an guten Forellen und geringeren Fischarten reich. An ihren Ufern kommt ein Thier vor, jedoch nicht häufig, welches von Fischen lebt, von den Spaniern Waserkatze und von den Indianern Guillin genannt wird. Sein Fell giebt ein schätzbares Pelzwerk ab, und das äußerst feine Haar hat seines-Gleichen nicht für die Verfertigung von Hüten *).

Wir kehren zu den Indianern zurück. Sie gebrauchen, um die Freiheit ihrer Staaten zu bewahren, eine gar behutsame Politik. Sie lassen keinen Spanier noch Fremden durch ihr Gebiet reisen, geschweige denn dasselbe durchforschen, ohne Vorwissen und Erlaubniß des Kaziken des Distriktes, welche Erlaubniß er nie ertheilt, ohne den wohl zu kennen, dem er sie giebt. Dies wird auch in Ansehung der Missionare beobachtet, die im

*) Castor Huidobrius. Molina.

Digitized by Google

Innern des Landes von einer Mission zur andern reisen, ohne von dem Missionare des Distriktes selbst begleitet zu sein; denn gegen diesen besondere Vorsichtsmaßregeln zu gebrauchen, so weit erstreckt sich das Mißtrauen des Indianers nicht. Ich werde das Maaß ihrer mißtraulichen Bedächtlichkeit angeben. Die mehrsten Indianer sind Christen, und alle, ohne Ausnahmen, mögen und wollen, daß ihre Kinder getauft werden; aber sie weigern sich, sobald als solche in dem Alter sind, um den christlichen Unterricht zu empfangen, sie der Kirche zu überantworten, weil, sagen sie, die Missionare, falls sie sich der Kinder bemeisterten, sich auch der Eltern bemeistern und sie also die politische Freiheit ihrer Väter einbüßen würden. Es werden daher in den Tabellen, die ich einreiche, nur die Indianer aufgeführt, die in den bestehenden Missionen als Kinder der Kirche leben, und nicht solche, die sich mit den Heiden des Distrikts vermengt.

Man kann im Uebrigen die Relation von Thomas Falkaner, gedruckt in London Anno 1774, nachlesen; dieser geborne Engländer brachte in Paraguay, dem Reiche Chile und an den patagonischen Küsten vierzig Jahre zu.

Die Eintheilung der Indianer in vier Provinzen ist bereits erwähnt worden. Namentlich die Araucaner, die Llanistas oder Bewohner der Ebene, die Huylliches und die Pehuenches. Die Araucaner bewohnen die Küste, eingetheilt in folgende Gouvernements: Arauco, das der ganzen Provinz den Namen giebt; Tucapen, aus welchem sie stets zu ihren größten Unternehmungen ihre Feldherren erwählt haben, Lleulleu, Tirua, Imperial bara, Boroa, Tolten, wo die Gerichtsbarkeit von Valdivia anfängt, Mariguirra, Valdivia, Cudico, Cumcos. Jedes Gouvernement hat seinen ersten Kaziken, der allen Bezirken befiehlt, die sein Gebiet umfaßt. Jedem Bezirke steht ein Indianer von Ansehen vor, mit dem Namen Guilmen. Die Würden von Ka-

Digitized by Google

ziken und Guilmen sind erblich. Dieselbe Eintheilung in Gouvernements und Bezirke und dieselben Namen von Kaziken und Guilmen finden in den drei andern Provinzen statt, bei den Llanistas, Bewohnern der Ebene, den Huylliches, Bewohnern des Abhanges der Cordillera, den Pehuenches, Bewohnern ihrer Höhen und innern Thäler. Kein Kazike oder Guilmen mischt sich in eines Andern Gebiet ein. Sie berufen, um wichtige Geschäfte abzuhandeln, Provinzial-Versammlungen, die der Küste von Arauco bis zu Tolten, in Chile, und die von Tolten bis zu Cumcos in Valdivia. Unter ihnen herrscht die größte Eintracht. Die Kaziken kommen allein mit wenigen Kriegsleuten zu den Provinzial-Versammlungen; betrifft aber das Geschäft das ganze Land, so nehmen Beauftragte der andern Provinzen Antheil an den Rathschlägen, nachdem die Sache in der Versammlung einer jeglichen erwogen worden. Alle Indianer, bis auf die Pehuenches, bauen das Feld und säen Waizen, Mais, Gerste, Bohnen verschiedener Arten und Lein, dessen Samen sie essen und dessen Stroh sie zu Besen benutzen. Sie besitzen Alle Pferde, Rinder, Schafe, Schweine und Hühner; die Maulthiere sind selten. Sie pflanzen oder säen weder Gartengewächse noch Fruchtbäume. Rinder und Pferde verbreiten allein den Samen des Apfelbaumes. Die Pehuenches besitzen viele Stutereien, die sie durch Fleisch und Milch mit Speisen versorgen, und ob sie gleich Rinder und Schafe halten, so essen sie doch nie deren Fleisch. Sie verarbeiten selbst die Wolle ihrer Schafe und verhandeln die Rinder an die Spanier. Die Frauen sind im Allgemeinen sehr arbeitsam, sie helfen ihren Gatten bei den Arbeiten des Feldes und leben dem Manne dergestalt unterwürfig, daß die Buße, die Gott dem ersten Weibe auferlegte, sich an ihnen in ihrer ganzen Fülle offenbart.

Digitized by Google

Tabellarische Uebersicht

der Missionen des Collegii de propaganda fide de san Ildefonso, der Stadt Chillan im Reiche Chile und der durch dieselben gewonnenen Früchte, seit sie durch besagtes Collegium besorgt worden, mit Bemerkung des Jahres ihrer Stiftung und der Zahl der in jeglicher beschäftigten Missionarien.

Entworfen im Jahre Christi 1815.

Missionen	Stiftungsjahr	Zahl der Miss.	Taufen		Ehen		Begräbnisse		Christen aller Stände, Geschlecht., Alt.	Heiden aller Stände, Geschlecht., Alt.
			Kinder	Erwachs.	geschlossene	bestehende	Kinder	Erwachs.		
V. † Valdivia	1769	3	1113	361	460	79	469	465	465	20
† Mariquina	1769	2	1039	147	342	130	243	140	775	466
Arique	1776	2	1016	79	235	88	410	246	487	45
Niebla	1777	2	445	50	123	48	170	120	364	4
Nanihue	1777	2	406	68	137	58	97	105	264	20
Quinchilca	1778	2	1035	167	246	120	265	163	622	200
Rio bueno	1778	2	991	241	239	181	186	80	1086	500
Dalli pulli	1787	2	1219	248	245	260	250	113	1216	303
Gudico	1787	2	1406	185	215	159	326	80	1231	275
O. Quilacahuin	1794	2	730	157	106	90	102	30	667	377
Cuynnco	1794	2	882	272	180	171	150	77	964	890
Costa	1806	2	635	130	96	85	166	40	949	450
C. † Araneo	1768	2	1016	66	201	106	282	202	540	2300
Tucapel	1779	2	108	12	17	5	18	8	15	6400
St. Barbara	1758	2	80	16	10	2	26	54	8	150
		31	12121	2167	2852	1622	3160	1787	9644	12400

Kurze Nachricht

der Missionen, die sich verloren haben, mit Bemerkung des Jahres, worin sie gestiftet und eingezogen, und der durch sie gewonnenen Früchte.

Missionen	Jahr der Stiftung	Jahr des Verlustes	Taufen	Ehen	Begräbnisse
P. Culaco	1758	1766	59	6	26
P. Norinleyu	1758	1766	—	—	—
P. Lolio	1766	1766	52	—	—
C. Imperial bara	1768	1787	4	—	—
V. Tolten el bazo	1776	1787	179	6	6
			294	12	32

Missionen	*) Geogr. Lage Breite	Länge	Ausdehnung N. S.	O. W.	Entfernung vom Collegio	Bezirke
Valdivia . . .	39° 47′	302° 28′	6	7	166	10
Mariquina . .	39 24	302 31	6	7	140	10
Arique	39 47	302 48	4	5	155	8
Niebla	39 49	302 32	9	2	160	6
Nanihue . . .	39 32	302 48	10	8	145	9
Quinchilca . .	39 42	303 18	13	10	179	12
Rio bueno . .	40 29	303 24	7	8	190	12
Dalli pulli . .	40 18	303 21	7	8	187	8
Cudico	40 15	303 18	4	4	185	7
Quillacahuin .	40 27	303 18	6	4	193	6
Guyunco . . .	40 36	303 21	8	7	199	7
Gossa	40 37	302 47	7	4	201	6
Arauco	37 21	302 30	20	4	50	16
Tucapen . . .	37 56	302 30	18	6	70	24
St. Barbara ist allein ein Hospitium ohne Seelsorge	36 41	304 2	—	—	40	—

*) astronomisch bestimmt durch Cedillo.

Digitized by Google

Bemerkungen zum leichtern Verständniß.

Die mit † bezeichneten Missionen verdanken ihre Stiftung den Jesuiten und kamen in die Hände der Franciskaner in dem Jahre, welches in der Tabelle eingetragen ist. Die unter dem Buchstaben V angeführten liegen in der Gerichtsbarkeit von Valdivia, die unter dem Buchstaben O in der Gerichtsbarkeit von Osorno, die unter dem Buchstaben C in der Gerichtsbarkeit von Chile. Alle sind eigentliche Missionen, St. Barbara ausgenommen, welche ein Hospitium für die ist, die zur geistlichen Gewinnung der Nation Pehuenche, welche die Cordillera bewohnt, bestimmt sind. Daselbst hatten die Franciskaner drei Missionen, die in der zweiten Tabelle mit dem Buchstaben P aufgeführt sind, mit Bemerkung des Jahres, worin sie verloren gingen. Sie sind aus Mangel an Missionaren nicht wiederhergestellt worden, obgleich im Jahre 1803 die Indianer darum angehalten, da sie wohl erkennen, zu welchem Nutzen es ihnen gereicht, Missionare unter sich zu haben, die ihnen helfen und Einhalt thun der Wuth ihres thörichten Heidenthums. Die in derselben Tabelle mit dem Buchstaben C bezeichnete Mission gehörte zu Chile, die mit dem Buchstaben V zu Valdivia.

Die drei ersten Missionen der zweiten Tabelle liegen in den Voralpen der Cordillera de los Andes, woselbst von dem Ursprunge des Flusses Nuble an bis zu dem Archipelagus Chiloe sich folgende Vulkane befinden: Chillan, Antuco, Callagui, Chandel, Villa rica, Huanchue, Copi, Llanguihue und Puraraueo. Es ist zu bemerken, daß sich am Fuße jeglichen Vulkans ein großer See befindet und daß die Hauptflüsse dieses weiten Landstriches aus diesen Seen entspringen. Namentlich vom Chillan oder aus seinem See fließt der Fluß Nuble, vom Antuco die Lara, vom Callagui der Biobio, vom Chandel der Imperial, vom Villa rica der Tolten, vom Huanchue der Fluß von Val-

Digitized by Google

divia, vom Copi der Rio bueno, vom Llanguihue der Pilmayguen, und vom Purarauco der Fluß Rauhue, der das Gebiet von Osorno bewässert und auf dem halben Wege nach Chiloe einen zweiten Arm bildet, der den Namen Maypuhue erhält.

Die Indianer, die die Cordillera bewohnen, heißen Pehuenches, ein Name, der sich von den Tannen*) herleitet, die daselbst in großer Menge vorkommen. Sie sind äußerst rüstig und über allen Begriff gegen die Hitze und die Kälte abgehärtet, sie sind gleich tapfer und kühn, und die Bewohner des Thales fürchten sie. Ihre gewöhnliche Nahrung ist Pferdefleisch und Tannenkerne, die das Gebirge im Ueberfluß hervorbringt. Sie säen keinerlei Saaten, und wenn sie Gemüse begehren, so tauschen sie solche von den Indianern der Ebene gegen Salz und Tannenkerne ein; sie treiben denselben Tauschhandel mit den Spaniern aus dem Gebiete der Cordillera. Sie besitzen äußerst reiche Salinen, die sich zwei Tagereisen weit von Osten nach Süden erstrecken, ohne daß man in dieser Ausdehnung einen einzigen Tropfen süßen Wassers anträfe. Das Salz ist sehr gesund, weiß wie Schnee und läßt sich leicht so fein als Mehl zerreiben. Die Weiber, die sehr arbeitsam sind, weben viele Ponchos, und die Männer verfertigen zu Zeiten, und gleichsam zur Erholung, Tröge und andere Holzarbeiten. Diese Industrie ist die Frucht ihres Verkehrs mit den Spaniern. Die Tanne ist unter den wenigen Baumarten, welche die Cordillera hervorbringt, die vorzüglichste. Dieser Baum wächst bis zu der Höhe von 25 Varas (ungefähr 75 Fuß) und seine Stärke ist seiner Höhe angemessen. Es ist zu glauben, daß, wenn man ihm nur einige Aufmerksamkeit schenkte, er als Schiffsbauholz alle übrigen Holzarten übertreffen würde. Die Pehuenches verkehren mit den Spaniern jenseits der Cordillera bis Buenos Ayres. Sie führten ehemals Raubzüge durch die Pampas aus, plünderten die Reisenden, brachen in die geringern Dörfer und Ansiedlungen

*) Araucaria imbricata Pav.

Digitized by Google

der Spanier ein, mordeten die Männer und entführten die Weiber und Kinder, die sie als Sklaven behandelten. Die Missionare haben einige dieser Unglücklichen losgekauft und befreit. Jetzt werden die Pehuenches durch die zwei Forts S. Juan und S. Carlos im Zaume gehalten, welche die aus Mendosa an angemessenen Orten errichtet haben.

Digitized by Google

Californien.*)

Ein niederes Gebirg umzäunt, wo wir sie sahen, die Küste von Californien und verhindert den Blick in das Innere zu dringen. Dasselbe hat kein vulkanisches Ansehn.**) Der Hafen von San Francisco, in welchem Burney (Thl. 1. p. 354.) mit gelehrter Kritik den Hafen von Sir Francis Drake erkennt, dringt durch ein enges Thor ein, nimmt Flüsse aus dem Innern auf, verzweigt sich hinter den Höhen und macht eine Halbinsel aus dem südlich des Eingangs gelegenen Lande. Das Presidio und die Mission von San Francisco liegen auf dieser Landzunge, die mit ihren Hügeln und Dünen das wenig günstige Feld war, welches sich zunächst unsern Untersuchungen eröffnete.

Die Höhen auf der nördlichen Seite des Hafens sind Kieselschiefer-Gebirg. Der Hügel, der ihnen auf der südlichen Seite

---

*) Ueber Californien sind nachzusehen: Noticia de la California y de su Conquista, por el P. Miguel Venegas. Madrid 1775. 4., wovon: A natural and civil history of California. London 1759 eine Uebersetzung ist.

Diario historico de los Viages de mar y tierra hechos al Norte de la California. D. Vincente Vila. Mexico 1769. Nachrichten von der amerikanischen Halbinsel Californien von einem Priester der Gesellschaft Jesu, welcher lange darin diese letztern Jahre gelebt hat. Mannheim 1773. Und die Reise von Laperouse, Vancouver und Langsdorff.

**) Bei St. Barbara (34° n. B.) erhebt sich von der Küste ein noch wirksamer Vulkan, dessen Fuß das Meer bespült, und noch an andern Orten der Halbinsel offenbart sich vulkanische Natur.

Digitized by Google

entgegenſteht und worauf das Fort liegt, iſt von Serpentin. Wenn man den Strand nach der Punta de los Lobos gegen Süden zu verfolgt, hört der Serpentin auf und man trifft auf etliche faſt ſenkrechte Lager Kieſelſchiefer, die gegen grobkörnigen Sandſtein mit Kalkſpathgängen ſchildförmig anliegen, und dieſer Sandſtein, aus dem die ſüdlichern Hügel bis zu der Punta de los Lobos beſtehen, ſcheint die tiefer liegende Gebirgsart zu ſein. — Flugſand liegt an manchen Orten in einer beträchtlichen Höhe über dem Stein und es hat ſich ſtellenweiſe ein neuer Sandſtein erzeugt.

Die Gegend um St. Francisco bietet in der nördlichen Halbkugel eine bei weitem ärmere Natur dar, als unter gleicher Breite die Küſte von Chile in der ſüdlichen. Im Frühjahr, nachdem der Winter der Erde einige Feuchtigkeit gegönnt, ſchmücken ſich zwar die Hügel und Fluren mit prangenden Schwertlilien und andern Blumen, aber die Dürre zerſtört ſie bald.

Die Nebel, welche die herrſchenden Seewinde über die Küſte herwehen, löſen ſich im Sommer über einer erhitzten und durſtenden Erde wieder auf, und das Land zeigt im Spätjahr nur den Anblick kahler braungebrannter Räume, die mit kümmerlich dem Boden angedrückten Gebüſchen und ſtellenweis mit blendenden Triebſandwüſten abwechſeln. Dunkle Fichtenwälder zeigen ſich hie und da auf dem Rücken der Berge zwiſchen der Punta de los Reyes und dem Hafen von St. Francisco. Hierſelbſt iſt eine ſtachelblättrige Eiche*) der gemeinſte und ſtärkſte Baum. Mit zackig gekrümmten Aeſten, dicht gedrängten mit Uſneen behängten Zweigen, liegt ſie gleich dem andern Geſträuch landeinwärts gebogen, und die belaubten Flächen, die der Seewind beſtreicht, ſcheinen wie von der Scheere des Gärtners geebnet. Die hieſige Flora iſt arm und wird von keiner der Pflanzenformen geziert, die eine wärmere Sonne erzeugt. Sie bietet aber dem

*) Quercus agrifolia.

Botaniker vieles Neue dar. Bekannten nordamerikanischen Gattungen*) gesellen sich eigenthümliche**), und die mehrsten Arten sind noch unbeschrieben. Nur Archibald Menzies und Langsdorff haben hier gesammelt, und die Früchte ihres Fleißes sind der Welt noch nicht mitgetheilt. Uns war die Jahreszeit nicht die günstigste. Wir sammelten aber den Samen mancher Pflanzen, und dürfen uns versprechen, unsere Gärten bereichern zu können.

Diese Wüsten dienen vielen Thieren zum Aufenthalt, deren manche noch unbeschrieben sein mögen. Sie tragen hier den Namen bekannter Arten: kleiner Löwe, Wolf und Fuchs, Hirsch, Ziegen und Kaninchen. Ihr furchtbarster Gast ist aber der Bär, der nach den Berichten der Jäger von außerordentlicher Größe, Kraft, Wildheit und Lebenszähigkeit sein soll. Er fällt Menschen und Thiere an, ob es ihm gleich an vegetabilischer Nahrung nicht fehlt, und versammelt sich in zahllosen Schaaren bei todt ausgeworfenen Wallfischen am Strande. Sein Fell ändert ab von dem Braunen ins sehr Helle und zeigt oft stellenweise andere Farben. Es scheint nicht der weiße Bär von Levis und Clarke zu sein und ist auch der bekannte amerikanische schwarze nicht. Wir können ihn nicht nach dem Exemplar, das wir gesehen (eine junge Bärin), von dem europäischen braunen unterscheiden, und der Schädel, den der Professor Rudolphi untersucht hat, schien demselben auch zu dieser Art zu gehören. Der Spanier ist wohl geübt, dieses gefährliche Thier mit der Schlinge zu fangen, und ergötzt sich gern an seinem Kampfe mit dem Stiere. Die Wallfische und Robben des Nordens besuchen diese Küste. Der Seelöwe ist gemein, die Seeotter jetzt nirgends häufiger als hier.

Die Vögel sind in großer Mannigfaltigkeit und Menge, der

---

*) Ceanothus, Mimulus, Oenothera, Solidago, Aster, Rhamnus, Salix, Aesculus? u. s. w. Wilde Weinarten, die wir selbst nicht angetroffen, sollen weiter im Innern häufig sein und wohlschmeckende Früchte tragen.

**) Abronia, Eschscholtzia Cham. und neuzubeschreibende.

Digitized by Google

Oriolus phoeniceus ist in unendlichen Flügen besonders häufig. Wir bemerkten keine einzige Art aus der Familie der Klettrer, und ein glänzend befiederter Kolibri schien wie ein Fremdling aus dem Süden, der in diese Natur sich verirrt.

Mit traurigem Gefühl schicken wir uns an, ein Wort über die spanischen Ansiedelungen auf dieser Küste niederzuschreiben. *) Mit neidischer Besitzsucht breitet sich hier Spanien aus, nur um Anderen den Raum nicht zu gönnen. Es erhält mit großem Aufwand seine Presidios und will durch Prohibition alles Handels das baare Geld nach seiner Quelle zurückzufließen zwingen. Ein wenig Freiheit würde aber bald Californien zu dem Kornboden und Markt der nordischen Küsten dieser Meere und der sie befahrenden Schiffe machen. Korn, Rinder, Salz (zu St. Quentin, Alt-Californien), Wein, dessen Erzeugung Nachfrage vermehren würde, geben ihm in mancher Hinsicht den Vortheil über die Sandwich-Inseln, deren Lage auf der Handelsstraße zwischen China und der Nordwestküste freilich die vorzüglichere ist. Und wer, mit Industrie und Schifffahrt, Töchtern der Freiheit, könnte

*) Jeglicher Mission stehen zwei Franciskaner-Mönche vor, die sich verbindlich gemacht, zehn Jahre in dieser Welt zuzubringen. Sie sind von der Regel ihres Ordens dispensirt und erhalten Jeder 400 Piaster von der Krone. Mehrere Missionen stehen unter einem Presidio. Der Kommandant des Presidio, Kapitain der Compagnie, hat unter sich einen Artillerie-Offizier, einen Kommissar (Officier payeur), einen Lieutenant, einen Alferez (Fähndrich) und achtzig Mann. Der Spanier ist immer zu Pferd. Pferde und Rinder werden hier heerdenweis gehalten und sind fast verwildert; man fängt sie mit dem Lazo (Wurfschlinge). Die Waffen sind Lanze, Schild und Muskete. Die Presidios haben keinen Ackerbau; kaum legen die Offiziere Gärten an, sie betrachten sich wie Verbannte, die ihrer baldigen Zurückberufung harren. Die Pueblos, deren es wenige giebt, sind Dörfer der Spanier. Einige anfangs ausgeschickte Kolonisten und ausgediente Soldaten machen die Bevölkerung aus. Ihre Weiber sind meistens Indianerinnen. Der Gouverneur von Neu-Californien in Monterey steht, wie der von Alt-Californien in Loretto, unter dem Vicekönig von Mexico. Zu St. Francisco war zur Zeit der Lieutenant, nach dem Tode des Kapitains, Kommandant ad interim, der Alferez abwesend.

Digitized by Google

an diesem Handel vortheilhafter Antheil nehmen als eben Californien, das vor allen Küsten jetzt die Seeotter besitzt.*)

Aber Californien liegt ohne Industrie, Handel und Schifffahrt öde und unbevölkert.**) Es hat 6 bis 7 Jahre während der innern Kriege Spaniens und seiner Kolonien, ohne alle Zufuhr von Mexico, vergessen geschmachtet. Jetzt erst während unsers Hierseins ist in Monterey das Schiff aus St. Blas eingelaufen, welches sonst jährlich die Ansiedelungen versorgte. Im Hafen von St. Francisco besitzen die Missionen einzelne schlechte Barkassen, die fremde Gefangene gebaut. Das Presidio selbst hat kein Boot, und andere Hafen sind nicht besser versehen. Fremde fangen die Seeotter bis im Innern der spanischen Häfen, und ein Schleichhandel, dem erst seit seinem Antritt (14 Monate) der jetzige Gouverneur von Neu-Californien sich zu widersetzen strebt, versorgt allein diese Provinz mit den unentbehrlichsten Bedürfnissen. Spanien hat in der Sache von Nootka nachgegeben; jetzt verhandeln, ohne Rücksicht auf seine eiteln Gebietsansprüche, England und die Freistaaten von Amerika über die Ansiedelungen am Ausfluß der Columbia, und die russisch-amerikanische Compagnie hat noch eine Niederlassung wenige Meilen nördlich von St. Francisco.

Man schiebt aber der Erhaltung dieser Ansiedelungen einen andern Grund unter, als einen politischen: nämlich die fromme Absicht der Verbreitung des Glaubens Christi und der Bekehrung der heidnischen Völker. Diesen Gesichtspunkt gab uns selbst der Gouverneur dieser Provinz als den richtigen an. Wohlan, hier wird also ein gutes Werk zweckwidrig begonnen und schlecht vollführt.

Die frommen Franciskaner, welche die Missionen in Neu-Californien halten, sind in keiner der Künste und Handwerke

*) Die californischen Seeotterfelle stehen wirklich den nördlichern nach, der Unterschied ist aber so sehr beträchtlich nicht.

**) Man urtheile: Der Centner Mehl, der in den hiesigen Missionen 6 Piaster kostet, kostet in St. Blas 40 Piaster und in Acapulco 50 Piaster.

Digitized by Google

unterrichtet, die sie hier ausüben, lehren sollen; in keiner der Sprachen, welche die Völker sprechen, an die sie gesandt sind. Es sind Mönche wie eben in den Klöstern Europa's.*) Sie stehen je Zwei in jeder Mission einer beträchtlichen Landwirthschaft vor, halten den Gottesdienst und unterhalten sich durch Dolmetscher, die selbst Indianer sind, mit ihren Pflichtbefohlenen. Alles Eigenthum gehört der Gemeinde der Mission an und wird von den Vätern verwaltet. Der Indianer selbst bezieht unmittelbar keine Frucht von seiner Arbeit; keinen Lohn, wenn er etwa auf dem Presidio als Tagelöhner vermiethet wird. Die Mission, dieses Vernunftwesen, bezieht den Pfennig, den er verdient. Er lernt das Eigenthum nicht kennen und wird durch dasselbe nicht gebunden. Wir verkennen nicht die Milde, die väterliche Sorgsamkeit der Missionare**), deren wir verschiedentlich Zeuge gewesen. Das Verhältniß bleibt aber das aufgestellte und würde,

---

*) Eine in der Mission von St. Francisco am Namenstage des Heiligen in spanischer Zunge gehaltene Predigt, worin der Schutzpatron Christo an die Seite gestellt ward, gereichte uns mehr zum Aergerniß als zur Erbauung.

**) Ein Beispiel unter andern: Die Väter schickten ihre Indianer auf ihrem Boote nach unserm Ankerplatz her, blos damit sie sich unser Schiff, ein neues Schauspiel für sie, ansehen möchten. Der Indianer in der Mission tanzt am Sonntage, unter den Augen der Väter, seine Nationaltänze, spielt (immer um Gewinn) seine gewohnten Hazardspiele; es ist ihm nur sein Kleid, ein Stück grobes wollenes Gewebe aus der Fabrik der Mission, zu verspielen untersagt; er kann das gewohnte Schwitzbad genießen. Die Tänze sind wild, verschieden bei jedem Volke; die dazu gesungene oder gezischte Melodie meist ohne Worte. Das Spiel wird von zwei Gegnern mit rasch vorgezeigten Stäben, paar oder unpaar, gespielt; ein Richter sitzt dabei und führt mit andern Stäben die Rechnung. Das übliche Bad der Indianer, ähnlich dem der meisten nordischen Völker, ist folgendes: Am Eingang einer Höhle am Meeresufer, darin sich die Badenden befinden, wird Feuer geschürt, sie lassen es, wenn sie genugsam geschwitzt, ausgehen und laufen dann darüber weg sich in die See zu stürzen. Dampfbäder, den russischen ähnlich, waren sonst bei den meisten Völkern Europa's gebräuchlich. Erasmus Roterodamus Coll. diversoria. Atqui ante annos viginti quinque nihil receptius erat apud Brabantos quam thermae publicae, eae nunc frigent ubique, scabies enim nova docuit nos abstinere.

Digitized by Google

wie uns dünkt, faſt nur dem Namen nach ein anderes ſein, wenn der Herr von Sklaven ſie zur Arbeit anhielte und nach Willkür vermiethete; ernähren würde er ſie ebenfalls.

Der Wilde kommt unbedachtſam in die Miſſion*), empfängt da gern gereichte Nahrung, hört der Lehre zu; noch iſt er frei; hat er aber erſt die Taufe empfangen, gehört er der Kirche an, ſo ſchaut er mit vergeblicher Sehnſucht hinfort nach ſeinen heimathlichen Bergen zurück. Die Kirche hat ein unveräußerliches Recht auf ihre Kinder und vindicirt hier dieſes Recht mit Gewalt. Kann dies befremden, wo das Mutterland noch die Inquiſition hegt? Der Wilde iſt unbedachtſam, er iſt unbeſtändig wie das Kind. Ungewohnte Arbeit wird ihm zu ſchwer; er bereut den Schritt, der ihn bindet; er begehrt nach ſeiner angebornen Freiheit. Mächtig iſt in ihm die Liebe zur Heimath. Die Väter gewähren ihren Pflegebefohlenen meiſt zweimal im Jahre einige Wochen Urlaub, ihre Angehörigen und den Ort ihrer Geburt zu beſuchen.**) Bei Gelegenheit dieſer Reiſen, die truppenweis unternommen werden, fallen Apoſtaten ab und kommen Neophyten ein; erſtere, aus denen den Spaniern die ärgſten Feinde erwachſen, ſuchen die Miſſionare erſt auf Berufsreiſen mit Güte wieder zu gewinnen, und vermögen ſie es nicht, ſo wird die bewaffnete Macht gegen ſie requirirt. Daher mehrere der feindlichen Vorfälle zwiſchen den Spaniern und den Indianern.

---

*) Den verſchiedenen Miſſionen iſt kein Gebiet angewieſen. Der Indianer geht nach Willkür in dieſe oder jene. —

**) Zwei Kranke, Mann und Weib, die ſich ihrem nahen Ende entgegen zu neigen ſchienen, waren, unfähig die Reiſe zu vollenden, aus der Schaar der Beurlaubten zurückgeblieben. Sie waren nach der Miſſion nicht zurückgekehrt, ſie hatten ſich am Ufer neben unſern Zelten, ohne Schirm bei den ſtürmiſchen regnichten Nächten, nackt wie ſie waren, auf die feuchte Erde gelagert. Ihre Blicke hafteten hinüber auf jenen blauen Bergen, ſie ſahen ihr Vaterland und ſie tröſteten ihr Herz, da ſie es zu erreichen nicht vermochten. Der Pater, nach einigen Tagen auf ſie aufmerkſam gemacht, ſchickte ſie, mild zuredend, nach der Miſſion zurück.

Digitized by Google

Die Indianer sterben in den Missionen aus, in furchtbar zunehmendem Verhältniß. Ihr Stamm erlischt. St. Francisco zählt bei Tausend Indianer, die Zahl der Todten überstieg im vorigen Jahr 300, sie beträgt in diesem schon (bis Oktober) 270, wovon blos im letzten Monat 40. Die Zahl der Proselyten muß jedoch die der Apostaten und den Ueberfluß der Aussterbenden übersteigen. Man nannte uns fünf Missionen, die in dieser Provinz seit Vancouver's Zeit begründet worden. Dagegen sind von den Missionen der Dominikaner im alten Californien bereits etliche eingegangen, und dort sind die zum Glauben gewonnenen Völker fast schon als ausgestorben zu betrachten.

Hier findet keine medicinische Hülfe statt, nur den Aderlaß soll einmal ein Schiffsarzt gelehrt haben und dieses seitdem bei jeder Gelegenheit angewandte Mittel den Tod fördern. Besonders eine Krankheit, die, obgleich die Meinungen getheilt sind, die Europäer wohl hier verbreitet haben mögen, raffte ohne Gegenwehr ihre Opfer dahin. Sie herrschte unter wilden Stämmen ebenfalls, diese jedoch verschwinden nicht mit gleich furchtbarer Schnelligkeit von der Erde. Die Anzahl der Weißen nimmt dagegen zu.

Die Verachtung, welche die Missionare gegen die Völker hegen, an die sie ausgesandt sind, scheint uns bei ihrem frommen Geschäft ein unglücklicher Umstand zu sein. Keiner von ihnen scheint sich um deren Geschichte, Bräuche, Glauben, Sprachen bekümmert zu haben. „Es sind unvernünftige Wilde, und mehr läßt sich von ihnen nicht sagen! Wer befaßte sich mit ihrem Unverstand, wer verwendete Zeit darauf?"

In der That, diese Stämme stehen tief unter denen, welche die nördliche Küste und das Innere von Amerika bewohnen. Sie sehen im Ganzen einander ähnlich, die Tcholovonen etwa ausgenommen, die wir bald an ihrer ausgezeichneten Physiognomie unterscheiden lernten (was die Väter selbst nicht vermochten). Alle sind von sehr wildem Ansehen, von sehr dunkler

Digitized by Google

Farbe. Ihr flaches breites Geſicht, aus dem große wilde Augen hervorleuchten, beſchattet ſchwarz und dicht ein langes flaches Haar. Die Abſtufung der Farbe, die Sprachen, die den Wurzeln nach einander fremd ſind, Lebensart, Künſte, Waffen, verſchiedentlich bei einigen am Kinn und Hals tatuirte Linien, die Art wie ſie ſich zum Krieg oder zum Tanz den Körper malen, unterſcheiden die verſchiedenen Stämme. Sie leben unter ſich und mit den Spaniern in verſchiedenem, freundlichem oder feindlichem Verhältniſſe. Die Waffen ſind bei vielen Bogen und Pfeile; dieſe ſind bei einigen von außerordentlicher Zierlichkeit, der Bogen leicht und ſtark, am äußern Bug mit Thierſehnen überzogen, bei andern iſt er von bloßem Holz und plump. Einige beſitzen die Kunſt (eine Weiberarbeit), zierliche waſſerdichte Gefäße aus farbigen Grashalmen zu flechten, meiſt aber vergißt der Indianer in der Miſſion ſeine Induſtrie. Alle gehen nackt, alle ſind ohne Pferde, ohne Kähne irgend einer Art. Sie wiſſen nur Bündel von Schilf zuſammen zu fügen, die ſie durch ihre ſpecifiſche Leichtigkeit über dem Waſſer tragen. Die an den Flüſſen wohnen, leben vorzüglich vom Lachs, dem ſie Fangkörbe ſtellen; die in den Bergen von wilden Früchten und Körnern. Keiner aber pflanzt oder ſäet, ſie brennen nur von Zeit zu Zeit die Wieſen ab, ihre Fruchtbarkeit zu vermehren.

Die Inſulaner der Südſee, weit von einander geſchieden und zerſtreut über faſt ein Drittheil des heißen Gurtes der Erde, reden Eine Sprache; in Amerika, wie namentlich hier in Neu-Californien, ſprechen oft bei einander lebende Völkerſchaften eines Menſchenſtammes ganz verſchiedene Zungen. Jedes Bruchſtück der Geſchichte des Menſchen hat Wichtigkeit. Wir müſſen unſern Nachfolgern, wie uns unſere Vorgänger, überlaſſen, befriedigende Nachrichten über die Eingeborenen von Californien und deren Sprachen einzuſammeln*). Wir hatten es uns auf

*) De Lamanon hat in Laperouſe's Reiſe ſchätzbare Beiträge

einer vorgehabten Reise nach einigen der nächstgelegenen Missionen zum Zweck vorgesetzt. Geschäfte einer andern Art fesselten uns in S. Francisco, und der Tag der Abfahrt kam heran, ohne daß wir zu dieser Reise Zeit abmüßigen gekonnt.

Wir berufen uns im Uebrigen auf die Berichte von Laperouse und Vancouver, die wir treu erfunden haben. Seit ihrer Zeit hat sich nur Weniges in Californien verändert*). Das Presidio ist neu aus Luftsteinen erbaut und mit Ziegeln gedeckt; der Bau der Kapelle noch nicht angefangen; in den Missionen ist gleichfalls gebaut worden, und die Kasernen der Indianer zu S. Francisco sind von gleicher Bauart. Ein Artillerist hat Mühlen, die von Pferden getrieben werden, in den Missionen angelegt; sie sind jetzt meist außer Stand und können nicht wieder eingerichtet werden. Zu S. Francisco ist noch ein Stein, den ohne Mechanik ein Pferd über einen andern Stein drehet, die einzige Mühle im Gange. Für eiliges Bedürfniß zerreiben die Indianer-Weiber das Korn zwischen zwei Steinen. Eine Windmühle der russisch-amerikanischen Ansiedelung erregt Bewunderung und findet keine Nachahmung. Als vor etlichen Jahren Handwerker mit großen Unkosten hieher gezogen wurden, die verschiedenen Künste, deren man bedarf, zu lehren, benutzten die Indianer den Unterricht besser als die Gente racional (das vernünftige Volk), der Ausdruck, womit sich die Spanier zeichnen; diese selbst sprachen jenen das Zeugniß.

Wir bemerkten mit Bedauern, daß nicht das beste Verhältniß zwischen den Missionen und den Presidios zu herrschen scheint. Die Väter betrachten sich als die Ersten in diesem Lande, zu deren Schutz blos die Presidios beigegeben sind. Ein Militair, das die Waffen führt und oft gebraucht, trägt unwillig die Vor-

---

über die Sprachen der Achastlier und Eeelemachs bei Monterey geliefert. Was sonst geschehen, siehe Mithridates 3, 3. p. 182.

*) Ein Fort, an gutgewählter Stelle angelegt, sperrt nun den Hafen von S. Francisco.

Digitized by Google

mundschaft der Kirche. Die Presidios, blos von ihrer Besoldung lebend, hängen für ihre Bedürfnisse von den Missionen ab, von denen sie dieselben für baares Geld erhandeln: sie darbten während dieser letzten Zeit und sie beschuldigten die Missionen, daß diese sie darben gelassen.

Wir müssen schließlich der edeln Gastfreundschaft erwähnen, womit Militair und Missionen unsern Bedürfnissen zuvorzukommen sich bestrebten, und der gern gegönnten, unbeschränkten Freiheit, die wir hier auf spanischem Boden genossen. Wir widmen diese Zeilen der Erinnerung und des Dankes unsern Freunden in Californien.

Man hat uns folgende Stämme der Californier genannt, als solche, die im Bereich der Mission von San Francisco wohnen:

Die Guymen
= Utschiun
= Olumpali
= Soclan
und = Sonomi

Reden alle Eine Sprache; sie machen in der Mission von San Francisco die Mehrzahl aus.

Die Chulpun
= Umpin
= Kosmitas
= Bolbones
= Tchalabones
= Pitemen
= Lamames
= Apalamnes
und = Tcholovones

Wohnen am Rio del Sacramento und sprechen alle nur Eine Sprache. Sie führen die besten Waffen. Die Tcholovones, ein kriegerischer Stamm, sind mit den Spaniern gegen die andern Indianer verbunden.

Digitized by Google

Die Suysum
= Rumpali
= Tamal

Sie tatuiren sich, reden dieselbe Sprache und wohnen gegen Norden, die Tamal gegen Nordwesten.

Die Ululato; wohnen nördlicher als die Suysum, und deren kommen nur Wenige in die Mission.

Digitized by Google

Ueberblick des großen Ocean's, seiner Inseln und Ufer.

An der Westseite des großen Ocean's bildet eine Reihe von Inseln und Halbinseln einen Vorwall vor den vielfach eingerissenen Küsten des festen Landes. Neu-Holland erscheint hinter diesem Bollwerk als die S. O. Spitze der Ländermasse der alten Welt. Der Zusammenhang der Länder ist zwischen Neu-Holland und Asien durch verschiedene Durchfahrten unterbrochen, aber leicht im Gedanken wieder herzustellen, und so erscheint in natürlicher Verbindung die Insel Borneo, die man sonst als einen eigenen Kontinent betrachten müßte.

Der indische Ocean dringt vom südlichen freien Meer zwischen beide Vorgebirge unseres Welttheils, Afrika und Neu-Holland, als ein geräumiger Meerbusen scheidend ein.

Wir kehren zu dem Becken des großen Ocean's zurück, welches man mit gleich unpassenden Namen das stille Meer und die Südsee zu nennen pflegt.

Die Philippinen bilden sein Ufer in dessen äußerstem Westen zwischen dem Aequator und dem nördlichen Wendekreis; sie liegen vor den Landmassen, die wir als Fortsetzung des festen Landes betrachten, und schließen sich an dieselben, und namentlich an Borneo, durch vermittelnde Inseln und Inselgruppen an.

Von Mindanao, der südlichsten der Philippinen, aus erstreckt sich die Kette der Vorlande nach Südosten über die Molukken und Gilolo, Neu-Guinea und verschiedene sich daran

Digitized by Google

anschließende Archipelagen bis nach Neu-Caledonien und den davor liegenden Neuen Hebriden unter dem südlichen Wendekreise. Die abgesonderte Ländermasse von Neu-Seeland kann als das südliche Ende dieses Vorwalles angesehen werden, und die Norfolk-Insel deutet auf deren Verbindung. Von Luçon, der nördlichsten der Philippinen, aus erstreckt sich die Kette der Vorlande nach Nordosten über Formosa, kleinere Inselgruppen, Japan, die Kurilen, die Halbinsel Kamtschatka, die aleutischen Inseln, die amerikanische Halbinsel Alaschka und verbindet sich mit dem festen Lande der neuen Welt unter dem 60° nördl. Breite.

Brennende Vulkane erheben sich überall längs diesem Ufer, wenigstens von den Neuen Hebriden an bis nach dem festen Lande Amerika's. Man hat auch auf Neu-Seeland vulkanische Produkte angetroffen und Erderschütterungen verspürt. Landwärts des beschriebenen Saumes kommt das Vulkanische nur stellenweise und insularisch vor. Es ist zu bemerken, daß die Erdstöße, welche die Philippinen-Inseln erschüttern, auf der Insel Paragua (Palavan der englischen Karten), die in S. W. von Luçon, zwischen Mindoro und der Nordspitze von Borneo liegt, keineswegs verspürt werden.

Die Westküste beider Amerika bildet das östliche Ufer des großen Ocean's. Sie läuft rein und ununterbrochen fort, nur im äußersten Norden und Süden zu etlichen Inseln eingerissen, und bildet nur einen Einlaß, den californischen Meerbusen, gegen den nördlichen Wendekreis.

Ein brennender Vulkan erhebt sich im Neuen Californien am Meeresufer, und die Halbinsel verräth vulkanische Natur. Der dem großen Ocean zugekehrte hohe Rücken der neuen Welt bietet von Neu-Spanien an bis zu der Südspitze Amerika's eine Reihe brennender Vulkane dar.

Die Inseln des so begrenzten Meerbeckens sind in zwei Hauptprovinzen und eine abgesonderte Gruppe vertheilt.

Zu der ersten Provinz gehören die Inseln, die im Osten der Philippinen zwischen dem Aequator und dem nördlichen

Digitized by Google

Wendekreis bis gegen die Mitternachtslinie von Greenwich liegen. Die zweite Provinz liegt im Süden der Linie gegen den Wendekreis, welchen sie auf einigen Punkten überschreitet, und erstreckt sich von Westen nach Osten, von den Vorlanden bis zur Osterinsel und dem Felsen de Salas y Gomez in einer Ausdehnung von mehr als 100 Längengraden. Abgesondert liegt die Gruppe der Sandwich-Inseln gegen den nördlichen Wendekreis. Die Inseln der zweiten Provinz, die Sandwich-Inseln und Neu-Seeland sind in Hinsicht der sie bewohnenden Völker zu vereinigen.

Diese Inseln gehören in geognostischer Hinsicht zweien verschiedenen Bildungen an. Die hohen Inseln, die im großen Ocean die Minderzahl ausmachen, obgleich sie die Hauptgruppen bilden, sind allgemein, wie in anderen Meeren und namentlich im atlantischen Ocean, vulkanischer Natur. — Die Marianen bilden in der ersten Provinz eine mit den Philippinen parallel laufende Bergkette, die man mit den Vorlanden, die das Meerbecken begrenzen, vergleichen möchte; sie enthält wie diese, und besonders gegen Norden, fortwährend wirksame Vulkane, während die Inseln, die abgesondert inmitten des Meeresbeckens liegen, zumeist erloschen scheinen. Im Westen der zweiten Provinz brennt auf Tofua ein Vulkan; und Mauna Wororay auf O-Waihi, Sandwich-Inseln, hat noch im Jahre 1801 A) durch einen Seitenausbruch einen Lavastrom ergossen. Auf den Freundschafts- und Marquesas-Inseln kommen Urgebirgsarten vor; wir haben auf O-Wahu nur Porphyr und Mandelstein gesehen.

Die niedern Inseln, die sogenannten Koralleninseln und Riffe, stellen uns eine ganz eigenthümliche Bildung dar, die genau zu untersuchen es uns nicht an erwünschter Gelegenheit gefehlt hat und die wir in unserm Aufsatz über Radack nach unsern vorzüglich dort gesammelten Erfahrungen und Beobachtungen genauer beschrieben. Es sind diese Inseln und kreisför-

A) Im Jahre 1774 nach Choris Voyage pittoresque.

Digitized by Google

migen Inſelgruppen Tafelberge, die ſich ſteil aus dem Abgrunde erheben und bei denen das Senkblei keinen Grund findet; die Oberfläche der Tafel iſt unter Waſſer; nur ein breiter Damm um den Umkreis derſelben, das Riff, erreicht bei niederem Waſſerſtande den Waſſerſpiegel und trägt auf ſeinem Rücken die Sandbänke (die Inſeln), die das Meer beſonders auf der Windſeite und an den ausſpringenden Winkeln des Umkreiſes aufwirft. Riffe und Inſeln umſchließen alſo ein inneres Becken, eine Lagune. Nur bei ſehr geringem Umfang der Tafel wird ſolche ausgefüllt, in welchem Falle dann eine einzelne Inſel anſtatt einer Inſelgruppe gebildet wird. Was von dem Damm unterſucht werden kann, beſteht aus wagerechten Lagern eines aus Korallenſand oder Madreporentrümmern gebildeten Kalkſteins. Auf dem Damm ausgeworfene, oft klaftergroße Felſenblöcke (Geſchiebe) ſind von demſelben Steine, der nur oft größere Madreporentrümmer einſchließt, als die obern an dem Tage liegenden Lager; und wir halten dafür, daß der ganze Bau, der Tafelberg, der die Grundfeſte der Inſelgruppe bildet, aus dieſer ſelben Gebirgsart beſteht. Es iſt eine Gebirgsart neuerer Bildung und die noch fortwährend erzeugt wird. Dieſer ſelbe Stein, dieſe ſelbe Gebirgsart lagert ſich unter demſelben Himmelsſtriche am Fuße aller hohen Inſeln, wenigſtens ſtellenweiſe, an und bildet die Korallenriffe, von denen manche gänzlich umringt ſind.

Die Ebenen, die um den Fuß ſolcher Berge den Saum der Inſeln bilden, ſcheinen gleiche Riffe zu ſein, die bei ſonſt höherem Waſſerſtand das Meer; welches ſie gebildet hat, überdeckte. Dieſe an hohem Land anliegenden Korallenriffe ſenken ſich abſchüſſig ins Meer, ſo daß die Welle, auf einer ſchrägen Fläche ſich entrollend, brandet und nicht, wie bei jenen, gegen das obere Geſims eines Felſenwalles anſchlägt und bricht*). Es iſt dies

*) Wir haben dies vorzüglich genau auf O-Wahu zwiſchen Hana-ruru und Pearl-river beobachtet, wo wir in einem Boote der Eingeborenen längs dem

derselbe Stein, worin man an der Küste von Guadeloupe Menschenskelete versteint eingeschlossen findet. Wir haben das berühmte Exemplar davon im britischen Museum gesehen und die Steinart in der Berlinischen mineralogischen Sammlung genau zu vergleichen Gelegenheit gehabt *).

Diese Korallenriffe, niedere Inselgruppen und Inseln, sind im großen Ocean zwischen den Wendekreisen, und besonders innerhalb der oben den beiden Inselprovinzen angewiesenen Grenzen, ausnehmend häufig. Man trifft sie bald einzeln an, bald in Reihen, die einen Bergrücken des Meeresgrundes anzudeuten scheinen, bald in der Nähe der hohen Inseln und den Gruppen, die sie bilden, gleichsam beigesellt. Diese Bildung gehört aber nicht ausschließlich diesem Meerbecken an. Das berüchtigte Meer zwischen der Küste von Neuholland und der Reihe der Vorlande von Neucaledonien an bis über die Torresstraße hinaus (das Meer, wo Laperouse untergegangen und Flinders kaum einem gleichen Schicksal entging), ist angefüllt mit Riffen und Bänken dieser Art. Im indischen Ocean liegen manche meist unbewohnte Inseln und Riffe zerstreut, die derselben Bildung angehören. So sind die Chagos, Juan de Nova, Cosmoledo, Asumpcion, die Amiranten, die Cocos-Inseln u. a. m. Die

---

Riffe und zu verschiedenen Malen hin und wieder durch die Braudung fuhren. Außerhalb derselben waren etliche Boote mit dem Fischfang beschäftigt, in einer Tiefe von drei bis vier Faden.

*) Wir haben im Jahr 1817 zu O-Waihi am Fuße der Lava, die im Jahr 1801 vom Wororay geflossen, und wo kein eigentlicher Riff ist, diesen Riffstein angetroffen. Hier enthält er Fragmente von Lava, sonst ist er identisch mit dem auf den niedern Inseln gesammelten. Der Stein von Guadeloupe ist mit den feinkörnigen Abänderungen desselben vollkommen eins und dasselbe. Wir haben auch diesen Riffstein und stellenweise Riffe auf Guajau und Manila angetroffen. In Hinsicht der aus größern Trümmerstücken zusammengesetzten Abänderungen möchte aus der Verschiedenheit der Madreporenarten, aus welchen sie vorzüglich bestehen, eine örtliche Verschiedenheit sich ergeben. Wir meinen, daß die Arten, die am Orte selbst leben, die Elemente zu dem Steine, der gebildet wird, darreichen.

Digitized by Google

Maladiva und Laccadiva, insofern wir aus Nachrichten zu schließen wagen, die vieles zu wünschen lassen, möchten auch hieher zu rechnen sein, und es zeigt uns endlich der Stein von Guadeloupe die Elemente dieser Bildung im atlantischen Ocean, in welcher engen Meeresstraße sie sich jedoch nicht bis zur unabhängigen Ländererzeugung aufgeschwungen hat.

Im großen Ocean und im indischen Meere liegen die hohen und niedern Inseln gegen Westen, den begrenzenden Ostküsten der festen Lande gleichsam angelehnt, die alle von Osten gegen Westen mehrfach eingerissen sind, und wir können im atlantischen Ocean dieselbe Bemerkung, nur auf beschränkterem Felde, wiederholen. Der mexicanische Meerbusen vergegenwärtigt uns das chinesische Meer mit den Archipelagen, die es begrenzen, auf das treffendste; dem Jucatan ist das getrennte Land Borneo zu vergleichen, und nur zwischen Timor und dem Cap van Diemen von Neu-Holland ist der Isthmus durchgerissen, der in Amerika den Isthmus von Darien bildet.

Auf der Westküste der alten Welt macht Europa mit der Ostsee, dem mittelländischen Meere und den daran liegenden Halbinseln und Inseln die einzige namhafte Ausnahme zu dem Gesetz, das aus der Betrachtung der Erdkugel sich ergiebt.

Ob wir gleich in den Korallenriffen und der Gebirgsart, aus der sie bestehen, das Skelet der Lithophyten nirgends an ihrem ursprünglichen Standort und an der Stelle, wo und wie sie lebten und fortwuchsen, erkennen und darin von Flinders abweichen, dessen Beobachtungen uns sonst die größte Achtung einflößen*), so müssen wir doch glauben, daß in den Meer-

*) In dessen Reise an verschiedenen Stellen. Er nimmt an, daß die Skelete der Madreporen am Orte selbst, wo sie gewachsen, durch Ausfüllung ihrer Zwischenräume, durch hinzugefügten Korallensand und andere Madreporentrümmer in Riffstein übergehen, während ihre oberen Zweige fortwachsen und andere auf dem so erhöhten Grund fortbauen. — Forster ist über diesen Gegenstand flüchtig, und was er davon sagt, ist der Beachtung nicht werth. — Anzunehmen, daß die Kalk erzeugenden Polypen blos an den Wänden der schon bestehenden

Digitized by Google

ſtrichen, wo die enormen Maſſen dieſer Bildung ſich erheben, ſelbſt im kalten und lichtloſen Meeresgrund, Thiere fortwährend geſchäftig ſind, durch den Proceß ihres Lebens den Stoff zu deren nicht zu bezweifelndem fortwährendem Wachsthume und Vermehrung zu erzeugen*), und der Ocean zwiſchen den Wendekreiſen ſcheint uns eine große chemiſche Werkſtatt der Natur zu ſein, wo ſie den Kalk erzeugenden, niedrig organiſirten Thieren ein in ihrer Oekonomie wichtiges Amt anvertraut. Die Nähe des Geſichtspunktes vergrößert freilich die Gegenſtände, und es mag geneigt ſein, wer mitten unter dieſen Inſeln ihre Bildung betrachtet, dieſer Bildung in der Geſchichte der Erde ein größeres Moment beizumeſſen, als der Wirklichkeit entſpricht. Die genaue Vergleichung des Zuſtandes eines dieſer Riffe zu verſchiedenen Zeiten, etwa nach dem Verlauf eines halben Jahrhunderts, müßte, falls ſie möglich und wirklich unternommen würde, über manche Punkte der Naturwiſſenſchaft Licht zu verbreiten beitragen.

Es iſt zu bemerken, daß die niedern und geringen Landpunkte, die dieſer Bildung angehören, keine Einwirkung auf die Atmoſphäre äußern. Die beſtändigen Winde beſtreichen ſie unverändert wie den ununterbrochenen Waſſerſpiegel. Sie bewirken keinen Waſſerniederſchlag, keinen Thau, und wir haben bei großer Aufmerkſamkeit das Phänomen der Kimming (Mirage), welches dem Auge beſonders auffallend zu machen, ihre flachen Profile ſich vorzüglich eignen, an denſelben nie wahrgenommen. Wir müſſen als einer Ausnahme zu dieſer Regel des donnernden Gewitters erwähnen, welches ſich über die großen und hoch mit Palmen bewachſenen Penrhyn-Inſeln niedergelaſſen, zur Zeit wo wir ſie ſahen.

Riffe und deren innern Lagunen leben, würde das erſte Entſtehen dieſer Riffe nicht erklären, deren ſenkrechte Höhe man nicht unter 100 Faden annehmen kann.

*) Kapitain Roß hat bei Poſſeſſion-Bai unter dem 73° 39′ nördlicher Breite lebendige Würmer in dem Schlamm des Grundes gefunden, den er aus einer Tiefe von 1000 Faden heraufgeholt und deſſen Temperatur unter dem Gefrierpunkt ſtand.

Digitized by Google

Die organische Natur auf den Sunda-Inseln entspricht vollkommen durch Reichthum und Fülle, Großartigkeit und Mannigfaltigkeit ihrer Erzeugnisse der Erwartung, die wir von einem unter dem Aequator gelegenen Kontinent hegen. Doch ist sie leider wenig bekannt. Seit Rumpf und Bontires haben sie nur flüchtige Reisende mit wissenschaftlichem Auge angeblickt, und jetzt erst eilen Gelehrte und Sammler mehrerer Orten der reifen Ernte zu. Sie schließt sich der Natur des südlichen Asien's an, von der sie sich jedoch durch vieles Eigene auszeichnet. Neu-Holland scheint uns eine eigenthümliche Schöpfung darzubieten, die sich weigert, sich von den nächst gelegenen Landen bereichern zu lassen. Die organische Natur hat sich anscheinlich von den festen Landen auf die Vorlande und Inseln, dies ist, gegen den Lauf der Winde, von Westen gegen Osten, über den aus dem großen Ocean hervorragenden Erdpunkten verbreitet.

Die Ansicht der Natur auf den östlichern Inseln der Südsee erinnert an Süd-Asien zugleich und an Neu-Holland und ist von Amerika völlig entfremdet. Manche Pflanzengattungen breiten sich über den indischen und großen Ocean von der afrikanischen Küste bis auf diese Inseln aus, und man sucht umsonst nach ihnen auf der entgegenliegenden Küste Amerika's.

Auf der dieser Küste zunächst gelegenen und von den übrigen abgesonderten hohen Insel Pascha hat Forster, außer den angebauten nutzbaren Pflanzen, die dem Menschen von Westen her dahin gefolgt sind, nur noch neun wildwachsende Arten gezählt.

Forster hat auf Neu-Caledonien drei amerikanische Pflanzen gefunden *). Wir könnten diesen etliche weitverbreitete Arten, meist Strandpflanzen, beizählen: Ipomaea maritima, Dodonaea viscosa, Suriana maritima, Guilandina Bunduc, die wir sämmtlich unter andern auf Radack, Portulaca oleracea (?), die wir auf Romanzoff gefunden, u. a. m.; doch was beweisen diese

*) Murucuia aurantia, Ximenesia encelioides und Waltheria americana.

gegen das Zeugniß der gesammten Pflanzenwelt? Wir heben als Beispiel einige ausgezeichnete charakteristische Gattungen aus.

Die funfzehn Arten der Gattung Dracaena, die wir kennen (Dracaena borealis ist Convalaria Pursch), sind von der Ostküste und Südspitze Afrika's an über Indien und die Inseln des indischen und großen Ocean's zerstreut. Keine kommt auf Neu-Holland vor, zwei werden auf Neu-Seeland gefunden, und D. Terminalis ist von Indien an bis auf die östlichen Inseln des großen Ocean's allgemein verbreitet. Zwölf Amomum-Arten (außerdem kommt eine eigene auf Jamaika vor) und beide Curcuma sind über denselben Weltstrich verbreitet, und die Arten, die auf den Bergen der Sandwich-Inseln wachsen, sind gleichfalls in Indien einheimisch. Diese Gattungen kommen in Neu-Holland nicht vor.

Man findet von der Gattung Pandanus eine Art in Afrika, eine in Arabien, eine auf Mauritius. Brown hat deren zwei in Neu-Holland gezählt, wir auf Luçon vier bis fünf, auf Guajan zwei bis drei, und eine derselben ist auf allen Inseln des großen Ocean's verbreitet. Eine dieser Gattung verwandte Pflanze kommt auf der Insel Norfolk (F. Bauer in Brown Prodromus p. 341) und auf O-Wahu vor.

Eine Sagopalme wächst auf Madagascar, die andere Art auf den Inseln des malayischen Archipelagus und den Philippinen. Die Cocospalme überschreitet nicht die Torresstraße und kommt auf Neu-Holland nicht vor. Die Tacca pinnatifida ist in Süd-Asien, Neu-Holland und den Inseln des großen Ocean's einheimisch. Das Phormium tenax kommt einzig auf Neu-Seeland und der Insel Norfolk vor. Die Baringtonia speciosa gehört den Küsten Asien's und den Inseln des großen Ocean's an. Zwei Arten Aleurites kommen auf den Molukken-Inseln vor, eine dritte Art macht auf den Südsee-Inseln einen Hauptheil der Vegetation aus. — Eine Art Casuarina kommt in Afrika, eine in Indien und auf den Inseln des großen Ocean's vor; die übrigen sind auf Neu-Holland ausschließlich einheimisch.

Digitized by Google

Von den neuholländiſchen zahlreichen Gattungen Metrosideros, Melaleuca und Leptospermum kommen nur eine Art in Indien, mehrere in Neu-Seeland, Neu-Caledonien, O-Taheiti und den Sandwich-Inſeln vor, die Gattung Eucalyptus ſcheint auf Neu-Holland beſchränkt. Von der neuholländiſchen Form der blätterloſen Akazien kommt eine Art auf Mauritius und eine in Cochinchina vor. Eine ſolche iſt auf den Sandwich-Inſeln der Stolz der Wälder und der vorzüglichſte Baum. Das Santalum (Sandelbaum), eine indiſche Gattung, zu der Brown fünf neue Arten auf Neu-Holland gefunden hat, kommt auf den Fidji- und Sandwich-Inſeln vor.

Wir beſchränken uns hier auf dieſe wenigen Züge:

Die vorherrſchenden Pflanzenfamilien ſind auf Luçon: die Urticeae, die Leguminosae in vielfach wechſelnden Geſtalten, die Contortae und Rubiaceae. Wir haben an zwölf Arten Palmenbäume gezählt und es mögen deren mehrere vorkommen, ſie ſind indeß nur untergeordnet. Nipa bleibt in den Sümpfen, andere Zwergarten im Schatten der Feigenwälder verborgen, und nur der Cocosbaum, wo er angepflanzt ſchöne Wälder bildet, entſpricht der Erwartung, die dieſe Pflanzenform in uns erweckt *). Das ſchönſte der Gräſer, das Bambusrohr, deſſen es mehrere Arten giebt, die bereits Loureiro (Flora cochinchinensis) unterſcheidet, giebt der Landſchaft einen eigenthümlichen und lieblichen Charakter.

Dieſe reiche Flora ſcheint auf den Inſeln des großen Ocean's von Weſten gegen Oſten zu verarmen. Die Palmen verſchwinden zuerſt, bis auf den Cocos, der den niedern Inſeln anzugehören ſcheint und namentlich die Penrhyn mit einem luftigen Baldachin überſchattet, unter welchem das Auge zwiſchen den ſchlanken Stämmen den Himmel durchſcheinen ſieht; der Bambus tritt zurück, die andern Elemente der Flora miſchen ſich

*) Wir haben gleichfalls auf den ſchön begrünten Ufern der Caspar- und Sunda-Straße die Palmen nirgends vorherrſchend geſehen.

Digitized by Google

anders. O-Taheiti hat manche Pflanzen, die den Sandwich-Inseln zu fehlen scheinen, und diese andere, die auf O-Taheiti nicht vorkommen*).

Die dem ewigen Schnee angrenzenden Höhen von O-Waihi bleiben in ihrer Abgeschiedenheit die geheimnißreichste, reizendste Aufgabe für die Botaniker, so lange die Ernte, die Menzies darauf gesammelt, der gelehrten Welt vorenthalten wird.

Am dürftigsten begabt ist, am nächsten der amerikanischen Küste, die Oster-Insel, die freilich über den Wendekreis hinaus liegt.

Assompcion (ein unwirthbarer Vulkan im Norden der Ladronen, gegen den 20° nördlicher Breite gelegen) bot eine reichere Ernte den Gelehrten der Laperousischen Expedition dar.

Die Vegetation scheint nur spät und zögernd sich auf den niedern Inseln anzusetzen. Sandbänke von einer beträchtlichen Ausdehnung schimmern häufig weiß und nackt über den Wellen. Einmal begonnen, mag sie schnelle Fortschritte machen, doch zeigt sie sich auf den verschiedenen Inseln und Inselgruppen auf sehr ungleicher Stufe.

Wo der Cocosbaum sich eingefunden, ist die Erde für den Empfang des Menschen bereit, und der Mensch fehlt in der Südsee selten, wo er leben kann.

Die Fauna der Sunda-Inseln bietet uns meist dieselben Familien und Gattungen dar, die im südlichen Asien einheimisch sind, aber viele der Arten sind eigenthümliche.

Unter einer reichen Mannigfaltigkeit von Affen zeichnet sich der Orang-Utang aus, die dem Menschen ähnlichste Art, deren nächste Verwandte man in Afrika antrifft. Man findet den asiatischen Elephanten, eine eigene Art Rhinoceros, mehrere Hirsche, Schweine u. s. w.

Die Säugethiere, die auf Neu-Holland gefunden worden,

---

*) Auf O-Taheiti die Baringtonia speciosa und Casuarina equisetifolia, auf den Sandwichinseln das Santalum.

Digitized by Google

haben faſt durchgängig neue Arten und Gattungen, neue auffallende Formen gezeigt. Die größte der unterſuchten Arten, ein Canguru, iſt, mit den Thieren der übrigen Kontinente verglichen, nur klein, aber das Daſein größerer noch unbekannter Arten iſt durch das Zeugniß mehrerer Reiſenden beglaubigt. Die Vögel zeigen auf beiden Landen eine minder auffallende Verſchiedenheit. Von zwei Arten Caſuar kommt die eine auf den Sunda-Inſeln, die andere auf Neu-Holland vor.

Der größere Reichthum herrſcht auf den Inſeln; die Papageien, Hühner und Tauben, die Gattung Buceros zeichnen ſich aus.

Der Psittacus formosus und die Menura machen zwei eigenthümliche neuholländiſche Gattungen aus. Die Paradiesvögel ſcheinen dem uns ſo unbekannten Lande Neu-Guinea ausſchließlich anzugehören.

Die Inſeln und das feſte Land ſind nach Maßgabe des Himmelsſtriches, unter dem ſie liegen, an größern Amphibien gleich reich, und namentlich Krokodile kommen auf beiden vor.

Mehrere Thierarten haben ſich von der Nordſpitze von Borneo auf die nächſt gelegenen Inſeln verbreitet. Man findet auf Jolo (Sooloo der engliſchen Karte) noch den Elephant und auf Mindanao mehrere der größern Affenarten. Wenigere Säugethiere ſind von der Nordſpitze derſelben Inſel auf Paragua übergegangen, und die Zahl der Arten iſt auf Luçon, der nördlichſten der Philippinen-Inſeln, ſchon ſehr beſchränkt.

Auf den weſtlichſten der Inſeln, in der nördlichen Provinz bis auf die Marianen, in der ſüdlichen bis auf die Freundſchafts-Inſeln, hat ſich die große Fledermaus (Vespertilio Vampyrus) verbreitet. Eine kleine Art kommt noch auf den Sandwich-Inſeln vor. Das am weiteſten verbreitete Säugethier iſt eine Ratte, die ſich überall und ſelbſt auf der Oſter-Inſel gefunden hat.

Die Landvögel finden ſich auf den hohen Inſeln in ziemlicher Menge und Mannigfaltigkeit, und manche Arten derſelben ſcheinen ſogar kein anderes Vaterland anzuerkennen.

Digitized by Google

Eine Krokodilenart ist bis auf die Pelew-Inseln verbreitet. Nur einmal hat ein solches Thier auf Cap sich gezeigt und in der südlichen Provinz auf den Fidji-Inseln (Mariners Tonga I. p. 327). Ein Iguan wird weiter bis auf den Marianen-Inseln und Cap gefunden.

Alle Inseln sind an Insekten ausnehmend arm. Es ist merkwürdig, daß der Floh dem Hunde und dem Menschen auf die Inseln des großen Ocean's nicht gefolgt war und erst von den Europäern dahin gebracht ist. Nach unserer Erfahrung gilt diese Bemerkung von den Inseln der ersten Provinz ebensowohl als von Neu-Seeland und den Sandwich-Inseln.

Der gemeine Erdwurm scheint ein allgemein verbreitetes Thier zu sein, wir haben ihn auf den niedern Inseln gefunden, wo sich nur Humus gebildet hatte.

Wir erheben uns von der Ansicht der Natur zu der Betrachtung des Menschen.

Die erste Menschenrace, die unsere Aufmerksamkeit auf sich zieht, ist die der Papuas oder Australneger mit wolligen Haaren, vorspringenden Kinnladen, wulstigen Lippen und schwarzer Haut. Diese Neger erscheinen uns vor Einwanderung anderer Völker und Anbeginn der Geschichte als Eingeborene der ostindischen Inseln und eines Theils der nächsten Kontinente und Vorlande. Sie sind auf den meisten Punkten von eingewanderten Völkern verdrängt worden und haben sich vor ihnen in die Berge des Innern geflüchtet, die sie als vereinzelte wilde Stämme bewohnen.

Wir treffen zuerst im Westen auf der Insel Madagascar, wie auf den ostindischen Inseln, zwei bestimmt verschiedene Menschenracen an. Die uns bekannteren Madagassen, die, in verschiedene, einander feindliche Reiche getheilt, alle Küsten behaupten, sind Ein Volk und reden Eine Sprache. Drury nennt sie eben auch Neger. Ihr Haar ist lang und glatt; einzelne Fürstenfamilien zeichnen sich durch hellere Farbe aus. Ihre Aehnlichkeit mit dem malayischen Menschenstamm und in ihrer

Digitized by Google

Sprache die Gemeinschaftlichkeit vieler Wurzeln mit den übrigen Dialekten sind auffallend. Die Einwirkung des Islam auf ihre Sitten ist gleich unverkennbar. Von jeher standen die Araber in Handelsverkehr mit ihnen. Die Vinzimbers, mit fast wolligem Haare, mit künstlich verbildetem Hirnschädel, mit eigenthümlichen Sitten und Sprachen, scheinen, jetzt zerstreut und unstät, die Urbewohner der Insel gewesen zu sein.

Sollen wir die Madagassen von Ostindien, die Vinzimbers aber von Afrika herleiten, oder sollen wir sie mit den Papuas, denen sie zu vergleichen sind, vereinigen?*)

Die kleineren Inseln des indischen Meeres waren vor den Europäern unbewohnt.

Wir erkennen die Australneger in den Urbewohnern von Cochinchina, den Moys oder Moyes, die gegen den Anfang des funfzehnten Jahrhunderts Ausgewanderte aus Tungquin von tatarischer Race in die Berge zwischen Cochinchina und Cambogia, ihren jetzigen Aufenthalt, zurückscheuchten**), und in den Bergbewohnern der malayischen Halbinsel, welche Samang, Bila und im südlichen Theile Dayack genannt werden. Die Völker von den Andaman-Inseln sind anscheinlich von gleicher Race. Die Papuas sind unter verschiedenen Namen im Innern mehrerer der malayischen Inseln noch vorhanden, und es scheint, daß sie sich sonst auf allen vorgefunden. In den frühern Reisebeschreibungen der Araber wird ihrer verschiedentlich erwähnt***).

Die Aetas oder Negritos del Monte, die Papuas des Innern der Philippinen-Inseln, sind gleichfalls die Urbewohner dieses Archipelagus, los Indios der Spanier; die Weißeren sind fremde Eroberer, und die Ortsbenennungen, die längs der Küste noch in den Sprachen der Papuas bestehen, sind Monumente,

*) Wir haben besonders benutzt: Madagascar or Robert Drurys Journal. London 1729, dessen Vokabularium und das von Hieronymus Megiſſerus. Leipzig 1723.

**) Chapman im Asiatic Journal.

***) J. Leyden Asiatic Researches. Vol. 10. p. 218.

Digitized by Google

die dieſe von ihrem Beſitzrechte hinterlaſſen haben. Wir finden dieſelbe Menſchenrace unter ähnlichen Umſtänden auf Formoſa wieder, und die Geſchichte von Japan gedenkt ſchwarzer Einwohner, welche man auf den Inſeln an der ſüdlichen Küſte von Niphon angetroffen *).

Wir finden die Auſtralneger in meiſt ungeſtörtem, ungetheiltem Beſitz von Neu-Guinea oder dem Lande der Papuas und den öſtlicher gelegenen Inſeln, die mit den Neuen Hebriden und Neu-Caledonien die Kette der Vorlande bilden, und erkennen ſie in den Völkerſchaften, die Forſter zu ſeiner zweiten Hauptgattung der Südländer rechnet **).

Sie beſtehen auf etlichen der öſtlichern dieſer Inſeln mit der andern Hauptrace zugleich und erſcheinen durch Vermiſchung mit ihr an manchen Orten ſehr verändert.

Crozet im Nouveau voyage à la mer du Sud hat dieſe Neger unter den Bewohnern der Nordſpitze von Neu-Seeland angetroffen, woſelbſt ſie ſpätere Reiſende nicht wieder gefunden haben.

Die Weſtküſte von Neu-Holland und Van-Diemen's-Land ſind von eigentlichen Papuas, von Negern mit wolligem Haar, bewohnt. Die übrigen Völkerſchaften dieſes Kontinents ſcheinen zu einer eigenthümlichen Race zu gehören, die überall auf der unterſten Stufe der Bildung ſteht. Sind auch hier die Neger die Ureinwohner, und haben es jene Armſeligen dennoch vermocht, ſie vor ſich her in die äußerſten Winkel ihres ehemaligen Landes zu treiben? Oder ſind ſie ſpäter und auf Schiffen eingewandert? — Wir erkennen in ihnen kein Schiffervolk.

Wir wiſſen faſt nichts von den Haraforas, Alfuriern oder Alföirs, die von Vielen mit den Papuas verwechſelt worden, von denen ſie jedoch verſchieden ſcheinen. Sie gehören nach Leyden ***) zu den wildeſten und älteſten Bewohnern dieſer Inſeln

*) Mithridates, 1. Theil, p. 569.
**) J. R. Forster Observations p. 238.
***) L. c. p. 217.

Digitized by Google

und ſind eine eigenthümliche Menſchenrace von langem Haarwuchs und öfters von hellerer Farbe als die Malayen.

Wir finden in den Geſchichtsſchreibern von Manila keinen Grund, eine dritte, von den Negern und den gebildeten hellfarbigen Küſtenbewohnern verſchiedene Race auf dieſen Inſeln anzunehmen.

Die Sprache der Papuas, die mitten unter andern Völkern in vereinzelten Stämmen außer aller Gemeinſchaft und Verbindung leben, muß ſich in viele ganz abweichende Mundarten geſpalten haben; die Malayen der Halbinſel Malacca betrachten die Dialekte der Neger des Gebirges als bloßes Zwitſchern, der Stimme größerer Vögel allein vergleichbar, und es herrſcht auf manchen der Inſeln keine günſtigere Vorſtellung davon. — Die Sprache der Haraforas gilt eben auch für eine ganz beſondere, die mit den Sprachen der übrigen Völker nichts gemein hat*). Von den Aetas der Philippinen behaupten dagegen die Spanier, daß in der Regel ihr Idiom eine große Uebereinſtimmung mit dem der Küſtenbewohner habe (Fra Juan de la Concepcion), und daß ſie Dialekte derſelben Sprache reden als die Indianer (Zuñiga).

Nach Forſter ſind die Sprachen der Völkerſchaft ſeiner zweiten Menſchenrace nicht nur von der gemeinſamen Sprache der Südländer gänzlich verſchieden, ſondern auch unter einander völlig fremd und unähnlich. Die von ihm mitgetheilten Proben enthalten jedoch, außer den Zahlwörtern, noch einige wenige Wurzeln, die gemeinſchaftlich ſind; und dieſelbe Bemerkung iſt auch auf die Vokabularien anwendbar, die Lemaire und Schuten auf Neu-Guinea und der Isle de Moiſe geſammelt haben.

Die Sprachen auf Neu-Holland ſcheinen unter ſich und von den Dialekten der andern Menſchenrace abweichend, jedoch ſind

*) Leyden l. c. p. 218 u. 217. Marsden Grammar. Introduction p. 22.

Digitized by Google

die Wörtersammlungen, die man davon hat, unzulänglich ein Urtheil zu begründen. Sir Robert Brown hat uns versichert, daß die Völkerschaften, mit denen er verkehrt, nicht über Vier zu zählen vermögen, und daß Fünf und Vier für sie zusammenfließen.

Wir kommen nun zu der vorherrschenden Menschenrace von schöner Gesichtsbildung, langem lockigem Haar und weißer, jedoch von Einwirkung des Klima's mehr oder weniger gebräunter Farbe, die von Madagascar im Westen bis zu der Oster-Insel im Osten verbreitet ist.

Wir müssen mit Marsden die Identität des Sprachstammes anerkennen, zu dem alle Dialekte gehören, welche die verschiedenen über so unermeßlichen Raum zerstreuten Völkerschaften reden. Die Uebereinstimmung der Zahlwörter in allen Mundarten von Madagascar bis zu der Oster-Insel*) kann, streng genommen, nur gemeinschaftliche Berührung, nicht gleiche Abstammung beweisen. Die Zahlen werden leichtlich von einer fremden Sprache angenommen, wir finden sie dieselben in manchen Mundarten der Papuas, deren Stammverwandtschaft zweifelhaft bleibt, und die Einwohner der Marianen haben zuerst in ihrer Sprache zu zählen vergessen, indem sie sich die spanischen Zahlen angewöhnt.

Man findet in allen Mundarten, außer den gleichen Zahlwörtern, eine beträchtliche Anzahl gemeinschaftlicher Wurzeln, die meist die nächsten, einfachsten Dinge und Begriffe bezeichnen, und die von einem Urstamm ererbt, nicht aber von einem fremden Volk erlernt scheinen. Wir können diese Wurzeln in den Vokabularien von Madagascar wie in denen der Inseln des großen Ocean's nachweisen.

Endlich ist die Sprachlehre in den mehr bekannten Dialekten Malayu, Tagalog, Tonga, mehr oder minder ausgebildet,

*) Siehe Hervas Arithmet. d. nat. und die vergleichende Tabelle in Cook's dritter Reise Appendix 1.

Digitized by Google

im Wesentlichen dieselbe; und nichts berechtigt uns anzunehmen, daß es sich in den minder bekannten anders verhalte. — Das sehr einfache Sprachsystem ist bei Mehrsylbigkeit der Wurzeln ungefähr dasselbe als in den einsylbigen Sprachen. Es findet keine Wortbiegung statt, die Wurzeln stehen entweder, wie im Chinesischen, schroff bei einander und erhalten von der Stellung ihren Werth, oder werden in den ausgebildetern Dialekten durch verschiedentlich angehängte oder eingeschaltete Partikeln bedingt.

Es bewohnen viele verschiedene und verschiedenredende Völkerschaften dieser Menschenrace die Inseln des ostindischen Archipelagus. Leyden stellt uns die reinere im Innern der Insel gesprochene Mundart des Javanischen dar als mit dem Sanskrit nahe und innig verwandt. Die einfachsten Gegenstände und Begriffe werden durch Wörter ausgedrückt, die vom Sanskrit nur in der Aussprache abzuweichen scheinen, wie es der Gebrauch eines minder vollkommenen Alphabets nothwendig bedingt*). Sprache, Monumente und Geschichte weisen auf Indien zurück

Die Geschichte zeigt uns zuerst im zwölften Jahrhundert eine dieser Völkerschaften, die Malayen, von der Gegend Manangkabau im Südwesten von Sumatra, ihrem ersten Wohnsitze aus, ihre Eroberungen und das Gesetz Mohamed's, welches sie von handelnden Arabern empfangen, sowohl auf dem festen Lande der Halbinsel Malacca als an den Küsten der übrigen Inseln ausbreitend. Die bekehrten Völker werden oft mit ihnen verwechselt und die Ausdrücke: Malayen, Mauren und Mohamedaner ohne Kritik als gleichbedeutend gebraucht.

Wir finden im dritten Buch des Marco Polo ein Bild dessen, was dieser Archipelagus am Ende des 13. Jahrhunderts war, und dieses Bild ist noch heute treffend; die Bemerkungen dieses Reisenden sind im Bereich seiner eigenen Erfahrungen immer treu, und die Fabeln, die er auf Autorität erzählt, sind an den Orten, wo er sie gesammelt hat, noch nicht verschollen.

*) Leyden l. c. p. 190.

Digitized by Google

Pigafetta verdient ein gleiches Lob. Marco Polo fand, daß die Menschen, so im Reiche Felech auf der Insel Klein-Java am Meere wohnten, Mohamedaner waren, die das Gesetz Mohamed's von den Kaufleuten gelernt, die dahin verkehrten. Pigafetta, der im Jahre 1521 auf Tidori war, berichtet, daß die Mauren seit etwa fünfzig Jahren die Molukken erobert und ihren Glauben dahin verpflanzt hätten. Die Wörtersammlung, die er dort machte, stimmt mit dem jetzigen Malayischen überein.

Das Malayische ist in diesem Theile der Welt zur allgemein vermittelnden Sprache geworden, zur Sprache alles Handels und Verkehrs, und es wird im Innern der Häuser der Europäer bis am Vorgebirge der guten Hoffnung geredet. Diese Sprache ist uns vollkommen bekannt; Marsden's Dictionary und Grammar, London 1812, lassen uns nichts in dieser Hinsicht zu wünschen. Man findet in der Introduktion zur Grammar die Geschichte der Sprache und die Literatur der Quellen zu deren Erlernung.

Das Malayische ist ein später aufgeblüheter Zweig des gemeinsamen Sprachstammes. Es enthält neben einem Theile gemeinsamer Wurzeln einen beträchtlichen Theil indischer Wörter, und der Islam hat eine spätere Einwirkung gehabt, die oberflächlicher geblieben ist. Das arabische Schriftsystem hat das indische verdrängt, welchem die heidnischen Völker in eigenthümlicher Ausbildung noch anhängen. Die vier Arten des Styls und des Ausdrucks in der gemeinsamen malayischen Sprache, die dem Range und den Verhältnissen derer, die sie reden, sich aneignen: die Sprache des Hofes, der Großen, des Landvolkes und des Marktes, sind nur von Unkundigen für Dialekte angesehen worden. In der malayischen Grammatik ist uns ohne Wahl ein Vergleichungspunkt für die übrigen minder bekannten Zungen dieses Sprachstammes gegeben.

Wir verdanken dem Forschungssinn der Engländer unsere zunehmende Kenntniß der Völker und Sprachen der ostindischen

Digitized by Google

Inſeln und verweiſen für deren Studium auf die bereits angeführten Schriften: Marsden's Sumatra, Raffle's Java, die Asiatic Researches, das Asiatic Journal u. ſ. w. Es wird ihrer Gelehrſamkeit gelingen, die Monumente verſchollener Geſchichten auf Java zu entziffern, Sprachen und Sitten in ihrem Zuſammenhange mit denen anderer Völker zu erhellen, das Stammvolk, das uns beſchäftigt, von dem hohen Aſien herzuleiten und den Weg nachzuzeichnen, auf dem es zu ſeinen jetzigen meerumſpülten Wohnſitzen gewandert iſt.

Die Philippinen bieten uns eine eigenthümliche Familie deſſelben Volkes und derſelben Mutterſprache dar. Wir finden hier die Sprache auf dem höchſten Standpunkt ihrer eigenthümlichen ſelbſtſtändigen Ausbildung, und die Lehrbücher der verſchiedenen Dialekte, die wir den ſpaniſchen Miſſionaren verdanken, eröffnen uns einen linguiſtiſchen Schatz, in welchen wir einen Blick zu werfen verſuchen werden*).

---

*) Vocabulario de la lengua Tagala por el Padre Ivan de Noceda y el Padre Pedro de San Lucas de la Comp. de Jesus. Impresso en Manila en la imprenta de la Comp. de Jesus. Fol.

Vocabulario Tagalog por Fr. Pedro de Buenaventura. 1613.

Vocabulario de la lengua Tagala por nostro Hermano Fr. Domingo de los Santos de Religiosos minores descalzos. Impresso en la muy noble villa de Tabayos. A. D. 1703. Fol.

Idem. Reimpresso en la imprenta de N. S. de Loreto. Sampaloc 1794.

Arte Tagalog por el Padre Fr. Francisco de San Joseph. 1610.

Arte de la lengua Tagala por el Padre Augusto de la Magdalena. 1669. 8.

Arte y reglas de la lengua Tagala. Thom. Ortiz. 4.

Compendio de la Arte de la lengua Tagala por el Padre Fr. Gaspar de San Augustin, Religioso de el mismo Orden. 1703.

Idem. Segunda impression en la imprenta de N. S. de Loreto. Sampaloc 1787. 8.

Tagalismo elucidado y reducido (en lo possible) a la latinidad de Nebrija con su Syntaxis, tropos, prosodias, etc. etc. y con la alusion, que en su uso y composition tiene con el Dialecto Chinico Mandarin, con las lenguas Hebrea y Griega. Por N. H. Fr. Melchor Oyanguren de Santa

Digitized by Google

Die Küstenbewohner dieser Inseln, die man als ihre ersten Eroberer betrachten kann, los Indios der Spanier, reden nach ihren Völkerschaften sieben verschiedene Hauptdialekte, nämlich: im Norden von Luçon die Pampangos, Zambales, Pangasinanes, Ylocos und Cayayanes; in der Gegend von Manila die Tagalos, und auf allen südlichern Inseln mit einigen Idiotismen die Bisayas*).

Ynes, Religioso descalzo. Mexico en la imprenta de D. Fr. X. Sanchez 1742. 4.

Arte de la lengua Tagala y Manual Tagalog por Fr. Sebastian de. Totanes de Religiosos descalzos de San Francisco. Impresso en la imprenta de N. S. de Loreto Sampaloc extra muros de la Ciudad de Manila. 1745. 4.

Idem. Reimpresso en Sampaloc. 1796. 4.

Vocabulario de Pampango por el muy R. P. Lector Fr. Diego Bergaño de la Orden de los Hermitanos en Manila en el Conviente de N. S. de los Angelos. Fol.

Arte de la lengua Pampanga por Fr. Diego Bergaño en la imprenta de la Comp. de Jesus. Manila 1729. 4.

Idem. Sampaloc 1736. 4.

Vocabulario de la lengua Bisaya compuesto por el R. P. Matheo Sanchez de la Comp. de Jesus al Colegio de la S. C. de Jesus. Manila 1711. Fol.

Arte de la lengua Bisaya de la Provincia de Leyte, compuesta por el P. Domingo Ezguerra de la Comp. de Jesus. Tiene enxeridas algunas advertensias de la lengua de Zebu y Bool. 1662.

Idem. Reimpresso en Manila en la imprenta de la Comp. de Jesus. 1747. 4.

Arte de la lengua Iloca por Fr. Lopez. Manila 1617. 4.

Vocabulario de las lenguas de Philipinas por Alonzo de Mentrida. 1637. 4.

Arte de la lengua Bisaya y Vocabulario Español Bisaya de lengua Sugbuana compuesto por Fr. Thomas de San Geronimo de los descalzos de San Augustino. Reducido a ma exacto orden etc. por uno Individuo de la misma Provincia. Manuſcript in unſerm Beſitz.

*) Nach Marigondon, am Ufer der großen Bucht von Manila, wurden in alter Zeit Eingeborene der Molukken-Inſeln verſetzt; ihre Nachkommen reden bei dem Tagalog und Spaniſchen noch ihre Sprache, die ſie mit Vorliebe bewahren. F. Juan de la Concepcion, T. 7. p. 102.

Digitized by Google

Die Spanier sind Fremde auf den Philippinen-Inseln. Viele Stämme der Indianer haben im Innern selbst von Luçon ihre Unabhängigkeit behauptet, und die der Küsten, die mit dem Christenthum das fremde Joch übernommen, haben die fremde Sprache nicht erlernt. Die Mönchsorden, welche die geistliche Eroberung der Völker vollbrachten und die politische Herrschaft sichern, haben sich deren Sprache angeeignet. Das Tagalog besonders, welches durch den Umstand, daß es um die Hauptstadt gesprochen wird, zur Hauptsprache geworden, hat durch sie nicht nur an Hülfsbüchern zu dessen Erlernung, sondern auch an erbaulichen Schriften aller Art, beides in Prosa und Versen, eine ansehnliche Literatur erhalten. Fr. Francisco de San Joseph wird el Ciceron, Fr. Pedro de Herrera el Horacio Tagalo genannt, und es fehlt selbst an Tragöden nicht, die den Dionysius Areopagita übersetzt. Die Artes und Vocabularios der Pampango-, Bisaya- und Ylloco-Sprachen sind im Drucke erschienen. Die Hülfsbücher der übrigen Mundarten sind Manuskript, und die Abschriften, durch welche sie vervielfältigt werden, befinden sich meist nur in den Provinzen in den Händen der Padres.

Die sieben angeführten Mundarten kommen nach dem Zeugniß aller Tagalisten im Wesentlichen der grammatischen Formen wie in den Wurzeln überein. Wir haben selbst die Lehrbücher der Tagala-, Pampango- und Bisaya-Sprache verglichen und nur unbedeutende Abweichungen bemerkt. Wenn die Verschiedenheit der Aussprache den Eingeborenen einer Provinz sich in einer andern gleich zu verständigen hindert, reicht eine kurze Frist doch hin, den Abstand auszugleichen, und er lernet bald die eigene Sprache erkennen. Was mithin von dem Tagalog gesagt wird, ist gleichfalls auf die übrigen Dialekte anwendbar.

Leyden hat in den Asiatic researches p. 207 die tagalische, malayische, Bugis- und javanische Sprache als Schwestersprachen aufgestellt, den künstlichern Bau der tagalischen auf die Elemente der malayischen zurückgeführt und in beiden die

Digitized by Google

Identität der Partikeln erwiesen, worauf in einem Sprachsystem, dem jede Wortbiegung fremd ist, alle Grammatik beruhet.

Leyden scheint uns den verdienstlichen Fleiß nicht genug zu würdigen, womit die Tagalisten das mit allen Partikeln, die es bedingen, verschiedentlich verbundene Zeitwort, bei einfacher, gedoppelter oder halbgedoppelter und außerdem euphonisch veränderter Wurzel, in eine Konjugationstabelle gebracht haben, die wenigstens einen leichten Ueberblick gewährt. Es ist unstreitig, daß bei diesem Vorzuge ihre Darstellung des tagalischen Zeitwortes der ursprünglichen Einfalt der Sprache nicht entspricht und unser Sprachsystem da zu vergegenwärtigen strebt, wo wirklich ein anderes vorhanden ist.

Durch Artikel und Präposition werden an dem Hauptwort meist nicht mehr als ein direkter und indirekter Fall bezeichnet. Der Plural, und nicht wie im Malayischen der Singular, wird besonders durch eine getrennte Partikel bezeichnet. Die Pronomina sind dieselben wie im Malayischen, nur vollständiger. Es giebt außer den zwei Pluralen der ersten Person, von denen der eine die angeredete Person mit inbegreift und der andere sie ausschließt*), noch einen Dual von jeder Person. Die Pronomina haben im direkten und indirekten Fall verschiedene Formen. Der Wurzel, die die Handlung ausdrückt, werden Partikeln vor- und nachgehängt und eingeschaltet, die den Präpositionen unserer Sprache entsprechen und an ihr die Zeit und die Beziehungen bezeichnen, welche wir an den Haupt- und Fürwörtern entweder durch Beugung derselben oder durch sie begleitende Präpositionen auszudrücken pflegen; daher die drei Passiva, deren Sinn und Gebrauch zu lehren die schwierigste Aufgabe der Tagalisten ist. Wir können in einem Satze nur Subjekt oder Objekt der Handlung im Nominativ setzen und die Beziehung an dem Zeitwort selbst bezeichnen, Aktiv und Passiv,

*) Diese zwei Plurale der ersten Person finden sich, außer in gegenwärtigem Sprachstamme, noch in der Quitchua- oder peruvianischen Sprache.

Digitized by Google

amo et amor, däniſch Jeg elsker og elskes. Die Tagalen vermögen das Subjekt, das Objekt, den Zweck oder das Werkzeug und den Ort der Handlung im direkten Fall zu ſetzen und die Beziehung am Zeitwort auszudrücken. Der Sinn entſcheidet, was als Nominativ der Phraſe hervorgehoben und vorangeſetzt werden ſoll, und die Form des Zeitwortes richtet ſich darnach. Man kann auf die Weiſe in dem Satze: Petrus hieb dem Malchus das Ohr ab mit dem Schwert, auf Petrus (das Subjekt) was ſchneidet (aktive Form), das Ohr (das Objekt) was geſchnitten wird (erſte Paſſivform mit y), das Schwert (das Werkzeug) womit geſchnitten wird (zweite Paſſivform mit in) und auf Malchus (den Ort) woran geſchnitten wird (dritte paſſive Form mit an), den Nachdruck beliebig legen. Die Feinheit und die Schwierigkeit der Sprache liegen in dem Gebrauch. Dieſelben Partikeln, welche die Wurzeln als Zeitwort bedingen, bedingen ſie auch in ähnlichen Verbindungen als Haupt- und Eigenſchaftswort. Das bereits zuſammengeſetzte Wort wird, als einfaches behandelt, förder zuſammengeſetzt; der Reichthum erwächſt aus dem Reichthum, aber es findet keine eigentliche Wortbeugung ſtatt.

Die Tagalen brauchen in ihrer Poeſie Verſe, die, obgleich eigenthümlich, durch die Zahl der Sylben und eine Art Reim oder Halbreim an ſpaniſche Sylbenmaaße erinnern. Sie haben jedoch die künſtlichern Canzonen und Sonette, die ihnen der Padre Francisco de San Joſeph zu geben verſucht, aufzunehmen ſich geweigert. Wir haben uns vergeblich bemüht, Proben von ihren urſprünglich heidniſchen Liedern, deren es noch welche giebt, an uns zu bringen. Wer beachtet in dem Lande ſelbſt Geſchichte, Kunſt und Alterthümer eines unterdrückten Volkes?

Wir theilen im Anhange, und zwar aus drei verſchiedenen Quellen, das tagaliſche Alphabet mit, welches dem älteren Schriftſyſtem der Völker der oſtindiſchen Inſeln ſich anſchließt, und verweiſen auf die Bemerkungen, womit wir daſſelbe begleiten.

Digitized by Google

Die Küstenbewohner der Insel Formosa, im Norden der Philippinen, scheinen uns zu demselben Volksstamm, ihre Sprache zu derselben Stammsprache zu gehören.

Wir kommen zu den im Osten der Philippinen gelegenen Inseln, die wir als die erste Provinz von Polynesien betrachtet haben. Wir finden in ihren Bewohnern eine Völkerfamilie, welche dieselben Sitten und Künste, eine mit großer Kunst ausgebildete Schifffahrt und Handel vielfach verbinden. Ein friedliches, anmuthiges Volk betet keine Bilder an, lebt, ohne Hausthiere zu besitzen, von den Gaben der Erde und opfert unsichtbaren Göttern nur die Erstlinge der Früchte, wovon es sich nähret. Es baut die kunstreichsten Fahrzeuge und vollbringt bei großer Kenntniß der Monsoons, der Ströme und der Sterne weite Seereisen. — Auf den westlichen Inseln, den Pelew-Inseln, Cap, den Marianen, finden sich Bräuche der ostindischen Insulaner, wie das Käuen des Betels, eingeführt.

Bei einer großen Aehnlichkeit der mehrsten Völkerschaften (andere, wie die der Pelew-Inseln, die durch Schamlosigkeit der Sitten und mindere Kunde der Schifffahrt sich auszeichnen, möchten fremd in die Familie getreten sein), und bei dem vielfachen Verkehr, der sie unter sich verbindet, herrscht unter ihnen eine große Verschiedenheit der Zungen. Wir waren berufen, Sprachproben ihrer Mundarten zu sammeln, indem wir mit ihnen selbst in näherer Verbindung gestanden als andere wissenschaftliche Reisende vor uns, und wir theilen im Anhang ein vergleichendes Wortverzeichniß von den Marianen, Cap, Ulea und Radack mit.

Die Völker der Marianen gleichen nach Fra Juan de la Concepcion den Bisayas, wie an Ansehen, so auch an Sprache, welche letztere jedoch in einigen Dingen abweicht (in algunas cosas alterado). Diese Chamori- oder Mariana-Sprache ist aber fast mit dem Volke, das sie sprach, verschwunden; die neue Generation redet die Sprache der Eroberer, und die eigene nur noch durch deren Einmischung entstellt. Es ist zu bemerken, daß

Digitized by Google

nur noch spanisch gezählt wird und es uns Mühe gekostet hat, die Zahlwörter der Mariana-Sprache zu erhalten. — Es scheinen anderer Seits Benennungen aus den Philippinen-Sprachen für manche der eingeführten fremden Thiere und Gegenstände obgesiegt zu haben. — So haben auch auf den Pelew-Inseln Thiere, welche die Engländer eingeführt, malayische Namen erhalten. (Die Ziege Gaming, malayisch Kambing.)

Ein Vocabulario de la lengua Mariana, in der Form der Vokabularien, die wir von den Sprachen der Philippinen haben, und namentlich des Vocabulario Tagalog von Fr. Domingo de los Santos, befindet sich noch, von den Jesuiten herrührend, in Agâña; eine Arte scheint zu fehlen. Es vermodert dieses Manuskript unbenutzt, da die spanische Sprache den jetzigen Seelsorgern zu ihrem Amte genügt. Wir haben uns bemüht, dem grammatischen Bau der Chamori-Sprache nachzuforschen, und haben in Manila die Padres aufgesucht, die den Missionen auf Guajan vorgestanden. Etliche hatten die Sprache eigentlich nicht erlernt, und ein Greis war unvermögend, Rechenschaft davon zu geben. Die Ortsbenennungen endigen auf den Marianen, wie auf den Philippinen, meist in an, eine Partikel, die in den Sprachen der Philippinen die örtliche Beziehung bezeichnet und das dritte Passivum bedingt, und wir finden noch andere Merkmale der Analogie, welche alle in den Mundarten der Carolinen-Inseln wegfallen. Don Luis de Torres hat uns versichert, daß in der Marianen-Sprache und in der von Ulea keine Wortbeugung statt findet. Wir bemerken, daß wir die Wörter der Marianen-Sprache, welche wir zur Vergleichung mittheilen, nicht aus dem Vocabulario ausgezogen, wozu wir keine Zeit gehabt, sondern mit eigener Orthographie nach der Aussprache von Don Luis aufgeschrieben haben.

Ein Vokabularium des auf den Pelew-Inseln gesprochenen Dialekts wird uns in Wilson mitgetheilt*), welches uns nur

*) An account of the Pelew-Islands from the journals of Captain

Digitized by Google

zu wünschen läßt, daß man, um die Sprachlehre zu beleuchten, denselben Fleiß angewandt hätte, oder uns nur etliche Proben, etliche Lieder mitgetheilt, die uns einen Blick darin zu werfen gegönnt hätten.

Diese Arbeit hat für uns mehr Autorität als eine geringe, flüchtig hingeworfene Wörtersammlung, die uns ein Spanier in Manila mitgetheilt und die wir aus diesem Grunde unterdrücken. Sie würde nur darthun, wie derselbe Laut von verschiedenen Nationen anders aufgefaßt und anders aufgezeichnet werden kann.

Wir müssen uns selbst über die Unzulänglichkeit der Wörtersammlungen von Cap, Ulea und Nadack entschuldigen, die wir gleichfalls, ohne in den Bau der Sprache einzugehen, mittheilen. Man erwäge, wie unverhofft und plötzlich unser Freund und Lehrer Kadu von uns schied. Es hatte sich unter uns, indem diese Sammlungen entstanden, ein Mittel der Verständigung eingestellt, welches sich nach und nach vervollkommnete, und wir hatten unsere Arbeit wieder durchzugehen, sie zu berichtigen, zu vervollständigen, uns über abstrakte Begriffe zu unterhalten und die Sprachlehre zu berühren, auf Zeiten aufgespart, die wir nicht mehr zusammen erlebt haben.

Die Eingeborenen von Nadack haben, den Engländern gleich, bei einer schwer zu treffenden Aussprache kein Geschick, Fremde leicht zu verstehen und sich ihnen wiederum verständlich zu machen. Wir glauben diese Dialekte minder einfach in ihrem Bau als die Mundart des östlichen Polynesien. Man erkennt in verschiedenen Sätzen die Wurzeln nicht wieder, die man in ihnen erwartet, und die Schwierigkeit des wechselseitigen Verstehens scheint auf dasselbe zu deuten. Die Mundart der Pelew-Inseln scheint uns die abweichendere zu sein, die von Nadack aber sich am nächsten der gemeinschaftlichen Sprache der östlichern

---

Henry Wilson by George Keate, the fifth edition. London 1803. Supplement p. 63.

Digitized by Google

Südländer anzuschließen, und wir finden auch zuerst da das Rechnungssystem auf die Skale von Zwanzig begründet, wie auf Neu-Seeland und den Sandwich-Inseln, indeß die westlichern Caroliner, die Malayen und die Tagalen die reine Decimalskale brauchen, die auch auf Tonga üblich ist.

Wir finden schon innerhalb der dieser Provinz angewiesenen Grenzen, und zwar im Südwesten am nächsten den Wohnsitzen der Papuas und den Molukken, etliche Inseln, deren Bewohner von Eingeborenen der Sandwich-Inseln verstanden wurden und deren Boote den O-Waihischen gleich waren, nämlich die Mavils-Islands*). Eine Erscheinung, die uns Aufmerksamkeit zu verdienen scheint.

Auf Neu-Seeland, den Inseln der zweiten Provinz, bis fern im Osten auf der entlegenen Oster-Insel und auf der abgesonderten Gruppe der Sandwich-Inseln findet sich bekanntlich nur Ein Volk, das überall fast auf gleicher Stufe der Bildung steht, ähnliche Sitten und Bräuche hat und eine gemeinsame Sprache redet, deren Mundarten fast nur durch örtliche Abweichungen der Aussprache bedingt sind, so daß oft Reisende sich mit Wörtern, die auf einer Insel gesammelt, auf andern weit entlegenen verständigen, die Eingeborenen der Sandwich-Inseln mit denen der Freundschafts-Inseln, und Tupeia, ein Insulaner dieser letzten Gruppe, sich mit den Neu-Seeländern unterreden konnten.

Wir verdanken den Herren Mariner und T. Martin eine vollständige Grammatik der Mundart von Tonga**), die uns in den Stand setzt, die Sprache des östlichen Polynesien's näher zu beleuchten. Wir erkennen darin das malayische Sprachsystem in möglichster Einfalt und nach unserer Ansicht auf dem Standpunkt unentwickelter Kindheit. Es ist ein liebliches Kinderlallen, das kaum erst eine Sprache zu nennen ist.

---

*) Siehe Arrowsmith Chart of the Pacific Ocean 1798 und Meares Voy. p. 293.

**) An account of the Natives of Tonga Islands from the communications of M. W. Mariner, by T. Martin. MD. London 1818.

Digitized by Google

Die Tonga-Sprache schließt sich dem unendlich künstlichern Tagalog unmittelbarer an als dem Malayu; sie hat den häufigern Gebrauch des Artikels und zeichnet vorzugsweise den Plural durch Partikeln aus. Die Fürwörter sind unverkennbar dieselben, und sie hat bei den zwei Pluralen der ersten Person noch den Dual. Die Wurzeln werden ohne Unterschied für das Hauptwort, die Eigenschaft oder die Handlung gebraucht. Bei der Handlung werden, wie im Malayischen, die drei Zeiten durch bloße getrennte Partikeln (adverbia) bezeichnet. Von zwei bei einander stehenden Wurzeln ist, wie in andern Mundarten, die erste Hauptwort und die andere Eigenschaft.

Bei dieser Einfachheit möchte dennoch die Mundart von Tonga, wie eine der abweichenderen, so auch eine der ausgebildeteren des östlichen Polynesien's sein. Tonga liegt an der westlichen Grenze zunächst an den Vorlanden, und das Zahlensystem, wie wir bereits bemerkt haben, ist nicht das von Neu-Seeland und den Sandwich-Inseln.

Es hat uns wirklich die Sprache der Sandwich-Inseln viel kinderhafter noch geschienen, als uns die Mundart von Tonga in deren Sprachlehre erscheint. Wir haben in derselben nur zwei Pronomina entdeckt, Wau für die erste Person, Hoe für die zweite, und nur zwei Adverbien zur Bestimmung der Zeit der Handlung, Mamure für die zukünftige, Mamoa für die vergangene Zeit. Die fragende oder zweifelnde Partikel Paha, die nachgesetzt wird, ist von häufigem Gebrauch. — Nue und Nue Nue sehr und groß, bilden den Komparativ und Superlativ. Etliche Partikeln bezeichnen als Präpositionen die Beziehungen der Hauptwörter.*)

*) Wir können zwar nicht die Grenzen unserer erlangten Kenntniß der Sprache der Sandwich-Inseln für die der Sprache selbst ausgeben, finden aber in sonstigen Sprachproben Polynesien's und namentlich in Nicolas Voyage to new Seeland, London 1817, keine Andeutung eines weiteren Bereichs, wir finden da auch nur zwei Pronomina. Pronomen 1. Person: O-Waihi Wau, Neu-Seeland Aou, Tonga Au, vielleicht das Tagalog Aco, Malayu Ku. (Tonga

Digitized by Google

Die nach Art der Kinder aus der Wiederholung eines Lautes gebildeten Wörter, bei welchen die Wurzel bald denſelben, bald einen andern und bald gar keinen Sinn hat, die in der gemeinſamen Sprache der öſtlichern Inſeln viel häufiger vorkommen als in den weſtlichern ausgebildeteren Dialekten, denen ſie jedoch nicht fehlen, ertheilen ihr einen ganz eigenen lieblichen Charakter. *)

Die O-Waihier haben bereits von den fremden Nationen, mit denen ſie verkehren, viele Wörter angenommen, die nach ihrer Ausſprache bei dem Mangel etlicher Buchſtaben und der Gleichgültigkeit anderer ſchwer zu erkennen ſind. Die Zahl derſelben wächſt täglich an und ſie verdrängen die eigenthümlichen **).

---

hat außerdem und unter Andern auch Gita, Tagalog Quita, Malayu Kita.) Pronomen 2. Perſon: O-Waihi Hoe, Neu-Seeland Eakoe oder Acquoi, Tonga Acoi und coi, Tagalog Ycao, Malayu Ankau. Was uns beim Studium dieſer Sprachen am mehrſten verwirrt, iſt die Verſchiedenheit der Rechtſchreibung bei den verſchiedenen Wortſammlern und Linguiſten. Man muß oft das Wort kennen, um es zu erkennen.

*) Moku-moku Krieg. Moku Inſel und Europäiſches Schiff.
Mgke-make lieben, mögen. Make oder Mate tödten, ſchlagen.
Mire-mire ſchauen, ſehen.
Moe-moe und moe ſchlafen.
Nome-nome ſprechen, ſagen.
Hane-hane machen.
Para-para zeichnen.
Mi-mi mingere.
Wite-wite ſchnell, raſch.
Rike rike gleichwie, ebenſo.

**) Gleichen Werthes ſind die Buchſtaben R, L und N, K und T. Beiſpiele ſolcher Wörter ſind: Kau-kau, chineſiſch Tschau-tschau, für Païni eſſen. Pane-pane, chineſiſch für Aïni, Coïtus, welches fremde Wort noch euphemiſch zu ſein ſcheint, da bei der allgemeinen Entblödung züchtigere Matronen das andere doch vermeiden. Pihi, engliſch Fish, für Haïina Fiſch. Neipa, engliſch Knife, Meſſer. — Pike-nene, ſpaniſch pequeño, für Käea klein. Wir wundern uns, nicht nur auf Neu-Seeland (Nicolas) daſſelbe Wort wieder zu finden, ſondern auch noch unter den angeblich grönländiſchen, die Bernard

Digitized by Google

Die Sprache der Liturgie ist auf den Sandwich-Inseln eine eigene, von der jetzt gesprochenen abweichende, die der gemeine Mann nicht versteht, wahrscheinlich die ältere unveränderte Sprache des Volkes, die einer der ersten Gegenstände der wissenschaftlichen Forschungen des Gelehrten sein müßte, dem das Schicksal einen längeren Aufenthalt auf diesen Inseln vergönnte. Mit dem stimmen die Nachrichten aus O-Taheiti überein*), und es mag wohl vermöge dieser älteren liturgischen Sprache gewesen sein, daß sich der Gelehrte Tupeia mit den Neuseeländern verständigte, da es anderen gemeinen Menschen seines Volkes nicht wie ihm gelang.

Es ist bekannt, wie auf O-Taheiti beim Antritt eines neuen Regenten und ähnlichen Gelegenheiten Wörter aus der gemeinen Sprache gänzlich verbannt und durch neue ersetzt werden. Solche willkürliche Veränderungen haben in neuerer Zeit die Sprache dieser Insel, die sonst von der von O-Waihi wenig abwich, sehr von ihr entfremdet, und die Eingeborenen beider Inseln verstehen einander nicht mehr.

Folgende Thatsache aus der Geschichte von O-Waihi, die wir der Mittheilung eines glaubwürdigen Zeugen, eines denkenden und unterrichteten Mannes, des Herrn Marini, eines dort angesiedelten Spaniers, verdanken, und welche uns die Eingeborenen bestätigt haben, läßt uns unerwartet diese befremdende Sitte auch auf den Sandwich-Inseln wiederfinden und zwar auf die auffallendste Weise.

Gegen das Jahr 1800 ersann Tameiameia bei Gelegenheit der Geburt eines Sohnes eine ganz neue Sprache und fing an, selbige einzuführen. Die neuersonnenen Wörter waren mit keinen Wurzeln der gangbaren Sprache verwandt, von keinen her-

---

O'reilly (Greenland, the adjacent seas and the Nordwest passage. London 1818.) mittheilt.

*) Wir berufen uns auf das Zeugniß des Herrn Marini, von dem wir weiter unten reden werden.

Digitized by Google

geleitet, ſelbſt die Partikeln, welche die Formen der Sprachlehre erſetzen und das Bindungsmittel der Rede ſind, waren auf gleiche Weiſe umgeſchaffen. Es heißt, daß mächtige Häupter, denen dieſe Umwälzung mißfiel, das Kind, welches dazu Veranlaſſung gegeben, mit Gift aus dem Wege räumten. Bei deſſen Tode ward dann aufgegeben, was bei deſſen Geburt unternommen worden war. Die alte Sprache ward wieder angenommen und die neue vergeſſen. Die Neuerung ging von Hana-ruru auf O-Wahu aus, wo ſich Tameiameia zur Zeit aufhielt. Herr Marini befand ſich auf O-Waihi, wo ſie kaum einzudringen begann. Als wir Herrn Marini fragten, wie das eine oder das andere Wort in der neuen Sprache geheißen habe, beſprach er ſich deshalb mit anweſenden Eingeborenen von Hana-ruru, denen allen die Sache wohlbekannt, die neu eingeführten Wörter aber meiſt entfallen waren.*) Herr Marini wußte kein anderes Beiſpiel willkürlicher Sprachveränderung auf dieſen Inſeln; Kadu hatte auf den Carolinen-Inſeln keinen Begriff von deren Möglichkeit geſchöpft. A)

Der Menſch iſt von den großen zwiſchen Aſien und Neu-

---

*) So können wir auch nur unzulängliche Belege dieſer gänzlichen Sprach-erſchaffung beibringen, die, obgleich für uns hinlänglich beglaubigt, das Maaß unſerer Einbildungskraft dergeſtalt überſteigt, daß wir Glauben zu begehren uns nicht vermeſſen.

Gangbare Sprache.	Neue Sprache.
Kanaka	Auna Mann.
Waheini	Kararu Weib.
Kokine	Amio gehen.
Irio	Japapa Hund.

Herr Marini ſpricht Irio aus, man hört ſonſt Lio.

A) Wir erwähnen nachträglich einer ähnlichen Sitte willkürlicher Sprach-veränderungen, welche unter einem Volke und in einer Sprache nachgewieſen wird, die mit den Völkern und Sprachen Polyneſien's keiner Gemeinſchaft ver-dächtig ſind. M. Dobrizhoffer's Geſchichte der Abiponer iſt in alle Sprachen überſetzt worden und kann von Jedem nachgeſchlagen werden. Dieſer Sitte der Abiponer wird im 17. Hauptſtück des 2. Theiles erwähnt; von der Sprache ſelbſt wird in den 16.—18. Hauptſtücken ausführlich abgehandelt.

Digitized by Google

Holland liegenden Ländermassen aus, von Westen gegen Osten, gegen den Lauf der Winde gewandert und hat von allen Erdpunkten, die aus dem großen Ocean auftauchen, bis zu der entlegenen, einzeln im Osten abgesonderten Insel Pascha Besitz genommen. Seine Sprache zeugt von seiner Herkunft. Seine Sitten, Bräuche und Künste deuten darauf, seine Hausthiere und nutzbaren Gewächse, die ihm überall gefolgt sind und die sämmtlich der alten Welt angehören, sagen uns die Küste, von der er sie mitgebracht. *)

Es finden sich das Zuckerrohr, der Pisang, der Papier-Maulbeerbaum, der Hibiscus populneus, die Gilbwurz, der Flaschenkürbiß, die Arum-Arten, Jamswurzeln und süßen Bataten, unter den Thieren endlich das Huhn auf der Oster-Insel; der Brodfruchtbaum und andere Gewächse, das Schwein und der Hund bis auf den Gesellschafts-, Marquesas- und Sandwich-Inseln. Das Schwein scheint auf den niedern Inseln sich nicht erhalten zu können. Neu-Seeland hatte nur den Hund, die Freundschafts-Inseln nur das Schwein, aber der Hund war dem Namen nach (Ghuri nach Forster, Gooli nach Mariner) daselbst bekannt, und wir glauben in dem Worte Giru auf Radack denselben Namen und eine ähnliche überlieferte Kenntniß desselben Thieres gefunden zu haben. Das Schwein und der Hund fehlen auf allen Inseln der ersten Provinz.

Die Bereitung des auf allen Inseln üblichen Bastzeuges hat zuerst Pigafetta auf Tidor (Molukken-Inseln) beschrieben,

*) Es ist unentschieden, ob das Schwein und der Hund nicht in Chile vorgefunden worden, und Humboldt hat bewiesen, daß die Musa (der Pisang) in Mexico einheimisch war, bevor die afrikanische von den canarischen Inseln (im Jahre 1516) nach Westindien überbracht wurde. Der Brodfruchtbaum und der Papier-Maulbeerbaum gehören entschieden ausschließlich Ostasien an, wo die verwandten Arten noch allein vorkommen. Das indische Zuckerrohr ist im Mittelalter nach Sicilien, von uns nach Amerika verpflanzt worden. Verschiedene Arten Arum, Dioscorea, Convolvulus und Ipomoea (Taro, Jams und Bataten) kommen in beiden Welttheilen vor und erfordern eine schärfere Untersuchung, in die sich einzulassen der Raum hier verbietet.

Digitized by Google

und derselbe zeigt uns die Bisayas seiner Zeit mit den durchbohrten und erweiterten Ohrlappen, wie Forster die Bewohner der Oster-Insel gefunden, eine Mode, die diese zu unserer Zeit bereits verlassen und die wir auf Nadack und den Carolinen-Inseln noch herrschend gefunden haben.

Man wird wohl vergeblich versuchen, die heiligen, vielfach verwehrenden Sitten und Gesetze des Tabu, welche die Geschlechter absondern, zwischen den Klassen des Volks unumstößliche Scheidemauern erheben und bei den verschiedenen Völkerschaften verschieden, bei allen in demselben Geist die Grundfesten der geselligen Ordnung sind, zu einem Princip und einer Quelle zurückzuführen und diese Menschen-Satzungen in ihrem Zusammenhang zu verstehen, oder sie von dem religiösen und Civil-System anderer bekannten Nationen herzuleiten. — Hier fehlt die Schrift; und wer vermöchte, hätten wir nicht das geschriebene Dokument zur Hand, aus den ähnlichen Verboten und Bräuchen der Juden den milden Geist der mosaischen Gesetzgebung wieder zu finden, die auch dem Thier ein wohl abgemessenes Recht anerkennt, und worin uns übrigens noch die Idee von rein und unrein unbegründet erscheint*). Wir sind außerdem weit entfernt anzunehmen, daß jede Civil- oder religiöse Ordnung als ein vollendetes Ganze aus Einem Geist hervorgegangen sei; solchen Bau führt öfters die Geschichte aus, die vom Zufall die Steine zu demselben empfängt. Und sehen wir nicht selbst den blöden Menschen aus einer rein geistigen Religion zum Polytheismus zurückkehren und sein eitles irdisches Vertrauen dem materiellen Gegenstande, dem Stein, dem Holze zuwenden? Wird es nicht uns selbst wie andern Völkern der Welt leichter, der Zauberei, der Lüge und dem Wort zu glauben, als dem Geiste anzuhängen?

Die unter den Insulanern der Südsee so tief eingewurzelte

*) Wir erinnern beiläufig, ohne etwas daraus zu folgern, daß das Wort Tabu mit gleichem Sinn als auf den Südsee-Inseln in den mosaischen Büchern vorkommt, welches von den Gelehrten nicht unbeachtet geblieben ist.

Digitized by Google

Ungleichheit der Volksklassen, die besondere Heiligkeit etlicher Familien und Personen, die von Vermögen und Civilmacht unabhängig sind, erinnern unwillkürlich an Indien. Der Einwurf ist unzulässig, daß die besonderen Kasten Indien's besonderen Gewerben, Lebensweisen u. s. w. ergeben sind. Solche Ausscheidung kann auf diesen Inseln nicht statt finden.

Der freiwillige Tod der Gattin bei der Bestattung des Gatten auf den Fiji-Inseln und die ähnliche Sitte in der Familie des Tooitonga zu Tonga deutet eben auch auf Indien *).

Bringt man nun die Frage in Anregung, wie und zu welcher Zeit ein ursprünglich asiatisches Volk sich gegen den Lauf der Winde, seine Hausthiere und nützlichen Gewächse mit sich bringend, auf die entlegensten Inseln des großen Ocean's verstreut hat; wie da in ihrer Abgeschiedenheit die verschiedenen Völkerschaften noch ähnliche Sitten und gleiche Künste bewahren und bei dem Mangel der Schrift, die allein die Sprache in ihrer Wandelbarkeit festzuhalten im Stande scheint, und bei dem Brauche willkürlicher Sprachneuerungen dennoch nur eine gemeinsame Mundart reden: so stehen wir in unserer Unwissenheit blos. Die erwähnten Umstände beweisen eine gleichzeitige Auswanderung von einem Punkte aus und scheinen auf eine neuere Epoche zu deuten; die Kindheit aber der Sprache und in mancher Hinsicht des Volkes selbst scheinen den Zeitpunkt in ein graues Alterthum zu tauchen. Unsere ersten Seefahrer haben die Völker der Südsee in dem Zustande gefunden, worin sie noch sind.

Monsoons und Stürme verschlagen die Seefahrer der Carolinen, wie nach Westen, so nach Osten und häufig bis nach Radack gegen den 180° der Länge von Greenwich. Wir können uns leicht von der Bevölkerung dieser Inseln Rechenschaft geben. Aber wir finden in dieser Provinz verschieden redende Völkerschaften, die eine ausgebildetere Schifffahrt auszeichnet und die keine Hausthiere besitzen. Es ist nur auf Radack der Name des

*) Mariner's Tonga I. p. 330

Digitized by Google

Hundes in dem östlichen Dialekte bekannt *). Diese Völkerschaften scheinen, bei sonstiger Aehnlichkeit und vielleicht bezeichnetem Uebergang der Sprachen, die östlichern Inseln des großen Ocean's von den westlichen Landen eher abzusondern als zu verbinden.

Die Meinung Zuñiga's **) und derer, welche die Bevölkerung der Inseln des großen Ocean's nach dem Laufe der Passatwinde von Osten gegen Westen, von Amerika gegen Asien herzuleiten und zu erklären versucht haben, ist widerlegt.

Falls es sich aus der Untersuchung ergeben sollte, daß hinreichende Gründe wirklich vorhanden sind, in den Bewohnern von Süd-Amerika und den Insulanern des großen Ocean's oder den Völkern von Ost-Asien dasselbe Urvolk und in ihren Sprachen dieselbe Stammsprache zu erkennen, so würden vielmehr nach Molina's Meinung die Bewohner der neuen Welt von der alten Welt über das Meer herzuleiten sein — sei es über die Inselkette der zweiten Provinz und gegen den Lauf der Passat-, sei es über Neu-Seeland und unter dem Reiche der wechselnden Winde.

Wir beseitigen zuvörderst die Vergleichung, die man anzustellen versucht hat zwischen den kolossalen Statuen der Insel Pascha und den Monumenten der peruvianischen Baukunst. Wir erkennen in jenen Figuren, die aus einem leichten vulkanischen Stein gebildet sind, nur die gewöhnlichen Idole, die auf den Morai der mehrsten Inseln zu finden sind und die auf den Sandwich-Inseln Akua, Götter, und auf den Gesellschafts-Inseln Tighi, Geister, Seelen, genannt werden.

Wir bemerken, daß die zunächst an der amerikanischen Küste gelegenen Inseln, die Galapagos, Juan Fernandez u. a. m., wie alle im atlantischen und indischen Ocean gelegenen, weit von

---

*) Giru und Ghuri lassen sich nicht bestimmt von Kuyuk Malayu, Iro Bisaya, Aso und Ayam Tagalog ableiten. Irio oder Lio der Sandwich-Inseln sind dem Bisaya näher.

**) Im zweiten Kapitel der Historia de las Philipinas.

Digitized by Google

dem festen Lande zerstreuten Landpunkte, ohne Bewohner waren; kein amerikanisches Volk war ein Schiffervolk.

Zuñiga stellt die Vermuthung auf, daß die Sprache der Araucaner und Patagonier*) mit der Sprache der Philippinen-Inseln im Wesentlichen übereinkommen müsse, und bauet, aller Mittel der Untersuchung entblößt, auf diese Voraussetzung fort. Dem ist aber nicht also **).

Wir haben zwischen den Wurzeln der araucanischen Sprache und denen der Stammsprache, die uns beschäftigt hat, keine Uebereinstimmung gefunden. Die Zahlwörter, die Pronomina sind andere. Man könnte wohl die Konjugation des Zeitwortes und die Deklination des Hauptwortes auf die Wurzel zurückführen, die stets unverändert bleibt und welcher nur Partikeln angehängt werden, letztere werden aber stets nachgesetzt, und in der Art wie in dem Sinn der Zusammensetzung waltet ein ganz eigenthümlicher Geist, der mit dem malayischen und tagalischen nichts Gemeinschaftliches hat. Die Person wird an dem Zeitwort und zwar an dessen Endung bezeichnet, die Personalendungen bleiben sich durch alle Zeiten vollkommen und durch alle Moden im Wesentlichen gleich. Es entstehen durch Einschaltung verschiedener Partikeln nach der Wurzel (nur wenige Präpositionen werden vor dieselbe gesetzt) eine Menge Konjugationen, worin die Bedeutung verschiedentlich bedingt erscheint. So negativ, frequentativ u. s. w. Es wird auch verschiedentlich in den transitiven Konjugationen (Transiciones der spanischen Grammatiker) das Objekt der Handlung, das Pronomen Akkusativi, in das

*) Die Patagonier, die Puelci oder Puelchi, die Morgenländer, wie sie die Araucaner nennen, gehören bekanntlich zu dem chilesischen Volk und reden dieselbe Sprache.

**) Wir haben über die araucanische Sprache benutzt:

Bern. Havestadt, Chilidugu, Monast. 1777.

Molina, Saggio sulla storia civile del Chili. Bologna 1787.

Mithridates 3. p. 403. und über die Quichua-Sprache Mithridates 3. p. 519.

Digitized by Google

Zeitwort aufgenommen. Es wird gern ein Satz als Wurzel eines Zeitwortes behandelt und mit der Partikel der Zeit, der Endung, der Person u. s. w. versehen, so daß sich der Sinn in ein einziges Wort drängt. Aus so zusammengesetzten Zeitwörtern werden, wie aus einfachen, durch verschiedene Endungen abgeleitete Wörter gebildet. Das Araucanische hat in der Deklination und Konjugation einen Dual, aber es hat den doppelten Plural der ersten Person nicht, welchen die Quichua-Sprache in Peru mit den Sprachen Ostindien's gemein hat. Dieses Zusammentreffen ist aber auch in dem Quichua blos zufällig und auf keine innere Verwandtschaft gegründet. Das Quichua ist dem Sprachstamme, der uns beschäftigt hat, eben so fremd als das Chilidugu, mit dem es bei auffallender Verschiedenheit der Wurzeln wesentlich in der Grammatik übereinkommt und unverkennbar zu demselben Sprachsystem gehört.

Die vollkommene Regelmäßigkeit der araucanischen Sprache, die ohne alle Anomala dem Gesetz wie der Nothwendigkeit folgt, zeugt von einer ruhigen, ungestörten, selbstständigen Entwickelung, der keine fremde Beimischung oder Einwirkung Gewalt gethan hat. Die Endung an, die in der araucanischen Sprache öfters gehört wird und Zuñiga zu täuschen beigetragen hat, ist von der gleichen Endung im Tagalischen völlig verschieden.

Völlig verschieden scheinen uns, wie die Sprachen, so die Völker; und wir halten dafür, daß diese mit Recht zu verschiedenen Menschenracen zu zählen sind. Gemeinsame Züge vereinigen die Araucaner mit den übrigen amerikanischen Völkern, wie die Insulaner des großen Ocean's mit den übrigen Völkern der ostindischen Inseln, und es bleiben bei der Verschiedenheit der geselligen Ordnung, Sitten und Bräuche nur zwei Punkte zu berücksichtigen, die allerdings die Aufmerksamkeit anzuregen geeignet sind und worüber wir, um den Standpunkt der Frage nicht zu verrücken, was uns überliefert ist, mittheilen.

Das Schwein und der Hund haben in der araucanischen Sprache eigene Namen, da die übrigen von den Spaniern ein-

Digitized by Google

geführten Thiere auch mit fremden Wörtern bezeichnet werden. Das Schwein heißt nach ſpaniſcher Rechtſchreibung Chancho, nach italieniſcher Ciancio, zwei verſchiedene Arten Hunde Quiltho und Thega; und Molina iſt anzunehmen geneigt, daß ſie vor dem Einfall der Spanier einheimiſch geweſen und von den Urbewohnern von Weſten her über das Meer gebracht worden. Der P. Acoſta, der bald nach der Eroberung ſchrieb, wagt nicht zu entſcheiden, ob das Schwein ſich in Peru vorgefunden oder von den Europäern dahin gebracht worden ſei; wir bemerken nur, daß die angeführten Namen den Sprachen der Südſee und Oſtindien's völlig fremd ſind *).

Burney in ſeiner Chronological History of the discoveries in the South Sea V. 3. ch. 5. p. 187. bringt eine Stelle von Hendrick Brouwer's voyagie near de Custen van Chili p. 72. in Anregung, wo eines Trankes der Chileſer bei Valdivia erwähnt wird, Cawau, auch Schitie und von andern mit italieniſcher Orthographie Cici genannt, welcher wie der Kava oder Ava der Südſee bereitet wird und nur einer längern Gährung bedarf. Die Wurzel, aus der man ihn bereitet, wird Inilie geheißen. Das Trinken des Kava iſt eine den Bewohnern der öſtlichen Inſeln eigenthümliche Sitte, die auf den Inſeln der erſten Provinz wie auf den oſtindiſchen Inſeln völlig unbekannt iſt, obgleich die Pflanze daſelbſt vorkommt. Wir haben Piper methysticum auf Guajan und das ſehr ähnliche Piper latifolium auf Luçon geſammelt. Es iſt nicht anzunehmen, daß dieſes verderbliche Kraut in Chile wachſen könne, doch möchten es andere erſetzen, und wir geſtehen, daß die Uebereinſtimmung des Namens auffallend iſt. Wir finden übrigens in Molina nichts über dieſen Trank.

Burney, am angeführten Ort, ſucht zwiſchen dem arau-

*) Das Schwein heißt Malayu Babi, Tagalog und Biſaya Babui, in den Sprachen der Südſee Bua, Buacca, Buaha und Pua. Für den Namen des Hundes vergleiche eine vorhergehende Note.

Digitized by Google

canischen Poncho und der Kleidertracht der Insulaner des großen Ocean's eine Aehnlichkeit, die wir nicht finden; und wir können kein größeres Gewicht auf eine schwankende Sage der Araucaner legen, nach der sie vom Westen herstammen, indem sie eine andere vom Norden herwandern läßt und wieder eine andere sie als Eingeborene der Erde schildert, die sie bewohnen.

Das Resultat unseres Studiums sowohl der Geschichte als der Natur ist, uns den Menschen sehr jung auf dieser alten Erde vorzustellen. In den Schichten der Berge liegen die Trümmer einer ältern Welt wie Hieroglyphen begraben, die Gewässer ziehen sich zurück, Thiere und Pflanzen verbreiten sich von verschiedenen Punkten aus in verschiedenen Richtungen über die Oberfläche der Erde, die Berge werden die Länderscheiden. Der Mensch steigt von seiner Wiege, dem Rücken von Asien herab und nimmt nach allen Seiten vorschreitend das feste Land in Besitz; er verbreitet sich im Westen über Afrika, wo die Sonne den Neger färbt, und über Europa, wo später eingewanderte Stämme in dreifacher Zunge unverkennbar die Sprache Indien's reden*). Der Papua auf den östlichen unter der Linie gelegenen Ländern erleidet unter gleicher Einwirkung dieselbe Veränderung als der Afrikaner, oder gehört vielleicht mit ihm zu Einem Stamm. Der Chinese bleibt in Ost-Asien unwandelbar. Andere Stämme verbreiten sich im Norden von Asien, die N. O. Spitze der alten Welt bahnet zu der neuen die Straße, — hier zerstreuen und entfremden sich die Völkerschaften, eine gewisse Aehnlichkeit läßt uns einen gemeinsamen Menschenstamm annehmen, aber die Sprachen haben sich völlig von einander getrennt. Die Geschichte zeigt uns noch in frischem Andenken einen Völkerstrom, der über die Ebene von Mexico von Norden gegen Süden sich fortergießt, andere Stämme vor sich her ver-

*) Autochthonen kann man in Europa nur die Kantabrer und Kelten nennen und nur in sofern sich ihre Einwanderung und Abstammung nicht nachweisen läßt. — Die tschudische Volksstamm läßt sich auf andere asiatische zurückführen.

Digitized by Google

scheucht, Monumente seines Ueberganges hinter sich läßt und Erinnerungen seines Geburtslandes, des hohen Asien's, treulich bewahrt*). — Ein anderer Stamm, die Eskimos, deren Gesichtsbildung uns die mongolische und chinesische Menschenrace verräth, ergießt sich von Nord-Asien über den nördlichen Saum von Amerika bis Grönland hin und bewahrt in beiden Welttheilen eine gleiche Sprache, gleiche Lebensweise und gleiche Künste. Endlich ergießt sich von der S. O. Spitze Asien's ein kühnes Schiffervolk, die malayische Race, über die Wohnsitze der Papuas hin, bis über die östlichsten, abgelegensten Inseln des großen Ocean's, und die Frage wird in Anregung gebracht: ob auch im Süden der Linie der Mensch sich auf Schiffen von der alten nach der neuen Welt den Uebergang gebahnt?

Wir ahnen, daß, wer mit gehörigen Kenntnissen gerüstet alle Sprachen des redenden Menschen überschauen und vergleichen könnte, in ihnen nur verschiedene, aus Einer Quelle abgeleitete Mundarten erkennen würde und Wurzeln und Formen zu Einem Stamme zurückzuführen vermöchte.

---

*) Humboldt, Vues des Cordilleres p. 152. etc.

Digitized by Google

Das tagaliſche Alphabet.

Das erſte iſt entlehnt aus dem Compendio de la Arte de la lengua Tagala por el padre Fr. Gaspar de San Augustin. Segunda impression. Sampaloc 1787.

Das zweite aus der Arte de la lengua Bisaya de la provincia de Leyte por el P. Domingo Ezguerra de la comp. de Jesus, reimpressa en Manila 1747.

Das dritte aus einer Arte de la lengua Bisaya. Manuſkript. Die Tagaliſten ſtimmen darin überein, dieſe Schriftzüge ſeien von den Malayen erborgt. Die Malayen haben mit dem Islamismus die arabiſche Schrift angenommen, aber die unbelehrten Völker vom Innern von Sumatra und Java bedienen ſich noch der Alphabete, die auf den Grundſätzen des Sanſkrit oder Deva-nagri beruhen und nach Marsden*) gleich dem Sanſkrit und den europäiſchen Sprachen von der linken Hand zu der rechten geſchrieben werden. Dem widerſpricht Leyden; das Alphabet von Java wird nach ihm von der Rechten zur Linken geſchrieben, und das Batta-Alphabet auf Sumatra von unten nach oben, in einer der der Chineſen völlig entgegengeſetzten Ordnung. Die Battaſchrift wird auf Bäume oder Stäbe mit dem Criß eingeſchnitten; das Lampung und Rajang ſind Abänderungen davon, die auf andere Materialien in anderer Ordnung ge-

*) Grammar of the malayan language by W. Marsden. London 1812. 4. p. 2.

Digitized by Google

ſchrieben werden. Das Bugis auf Celebes ſcheint in Betreff der Ordnung, in der es geſchrieben wird, mit dem Javaniſchen überein zu kommen*).

Wir haben uns nichts von dem verſchaffen können oder auch nur zur Anſicht bekommen, was mit tagaliſchen Charakteren gedruckt worden iſt, und nichts Geſchriebenes. Obgleich dieſe Schrift in entlegenen Provinzen noch nicht außer Brauch iſt, hat uns Niemand in Manila darüber Auskunft geben können, und die Tagaliſten laſſen uns in Zweifel über die Ordnung, in der ſie geſchrieben wird**).

In welcher Ordnung auch die erwähnten Alphabete geſchrieben werden, das indianiſche Schriftſyſtem iſt in ihnen nicht zu verkennen. Die Schrift der Tagalen ſcheint, in Hinſicht auf Vokale, die einfachſte und unvollkommenſte zu ſein***).

---

*) Asiatic researches Vol. 10. Lond. Edit. p. 158. on the languages and literature of the Indo-Chinese nations by T. Leyden p. 190. 193. 205.

**) El modo de escribir era formando los renglones de alto abajo, empexando por la isquierda y acabando por la derecha, al modo de los Hebreos y Chinos sus caracteres eran enteramente diversos de los nuestros, no tenian vocales etc. Historia de Philipinas por Fr. J. Martinez de Zuñiga. Sampaloc 1803. p. 30. „Die Art zu ſchreiben war, bildend die Zeilen von oben nach unten, anfangend von der Linken und endigend zur Rechten, nach Art der Hebräer und Chineſen; ihre Charaktere waren von den unſern ganz verſchieden, ſie hatten keine Vokale u. ſ. w.“ (ohne Punktuation.) — So lian antes de agora (y aun muchos oy dia) escrivir de abajo hazia arriba, poniendo el primer renglon hazia la mano izquierda. Ezguerra l. c. p. 1. „Sie pflegten in vorigen Zeiten (wie Viele jetzt noch thun) von unten nach oben zu ſchreiben, ſetzend die erſte Zeile zur linken Hand.“ „Sie ſchreiben auf Bambus, Palmen- oder Piſangblätter“ Poblacion de Manila.

***) Siehe Vergleichungstafeln der Schriftarten verſchiedener Völker von C. W. Büttner. 2. Aufl. Göttingen 1779, wo das Tagaliſche auf den fünf erſten Tafeln die 43. Säule, auf der 6. die 23., und auf der 7. die 21. einnimmt. Der darauf Bezug habende Text fehlt.

Digitized by Google

	A.	E. I.	O. U.
1.			
2.			
3.			

	B.	K.C.	D.R.	G.	Ng.	H.	L.
1.							
2.							
3.							

	M.	N.	P.F.	S.	T.	V.	Y.J.
1.							
2.							
3.							

 Ba. Bi, be. Bu, bo. Ka.

Ki, ke. Ku, ko. etc.

Digitized by Google

Vokabularium

der Dialekte Chamori (Marianen-Inseln) und von Cap, Ulea und Radack.

Anmerkung.

Wir haben den Laut mit unsern deutschen Buchstaben, so weit sie hinreichten, zu malen versucht. Einen Mittellaut zwischen A und O haben wir Å, ein sehr offenes e (das französische ai — j'aimais) Ä, eine den französischen Nasen-Lauten sehr nah kommende Endung — ng geschrieben. Wir haben für das deutsche W das einfache V gebraucht und aus dem englischen Alphabet das W und das th für verwandte Laute entlehnt. Das j oder g der Franzosen, ж der Russen, kommt blos in dem Worte Nagen vor.

Der Accent fällt meist auf die letzte Sylbe. Wo sonst Mitlauter sich begegnen oder sich häufen würden, scheint ein gleitender Selbstlauter euphonisch eingeschaltet zu werden.

Daß übrigens keiner der Fehler, denen wir in ähnlichen Arbeiten mit Nachsicht begegnen, umgangen werden konnte, brauchen wir wohl nicht erst zu erinnern. Unvermeidlicher Mißverständnisse nicht zu gedenken, ist unsere Rechtschreibung schwankend, wie selbst die Aussprache unseres Lehrers in ihm fremden Sprachen unzuverlässig war. Wir hörten auf Radack Medid, Irud, Dilé, — Kadu sprach Mesid, Irus, Thilé aus. Wir waren stets zwischen D, th und s, zwischen ch, k und g u. s. w. zweifelhaft. Von letzteren Buchstaben scheinen ch oder k am Ende eines Wortes hart zu klingen und in der Verbindung in ein weicheres g überzugehen. Ingach. — Ingaga gamelate Rossia. Ich verstehe nicht. — Ich verstehe nicht die Sprache Rußland.

Digitized by Google

Vokabularium

der Dialekte Chamori (Marianen-Inseln) und von Cap, Ulea und Radack.

Zahlen.

Zur Vergleichung und zur Ergänzung der Tafel in Cook's dritter Reise.

	Tagalog nach den spanischen Artes.	Pampango nach den spanischen Artes.	Bisaya	Pelew-Islands nach Wilson.	Item nach einem Spanier Manuskript.
1.	Ysa	Isa	Usa und Sayo	Tong	Dita
2.	Dalva und Dalava	Adua	Duhá	Oroo	Teru
3.	Tatlô	Atlo	Tolo	Othey	Tedey
4.	Apat	Apat	Upat	Oang	Oa
5.	Limá	Lima	Lima	Aeen	Oim
6.	Anim	Anam	Unum	Malong	Malo
7.	Pitó	Pitu	Pito	Oweth	Vis
8.	Valô	Valo	Valo	Tei	Yay
9.	Siyám	Siam	Siam	Etew	Ytiu
10.	Pôlô und Povô	Apulo	Polo	Mackoth	Magot

Chamori	Zahlen eines gewissen Längenmaaßes (Faden) in derselben Sprache.	Cap	Carolineninseln (Ulea) nach J. Wilson im Duff 1797. Nach deutscher Rechtschreib.	Ulea	Radack.
1.	Hatjijai	Tac hatjun	Rep	Eiota (Pota)	Eoth	Duon
2.	Huguijai	Tac hugua	Ru	Ruo	Rü	Ruo
3.	Totguijai	Tac tulum	Thalep	Tolu	Al	Dillu
4.	Fatfa ai	Tac fatum	Eninger	Teia	Fahn	Emmen
5.	Limijai	Tac lima	Lahl	Lima	Lim	Lallim
6.	Gonmijai	Tac gonum	Nel	Honu	Ol	Dildinu
7.	Fedguijai	Tac guijai	Medelip	Feizu	Fis	Dildimemduon
8.	Gnalguijai	Tac gualum	Meruk	Warto	Oôl	Eidinu
9.	Siguijai	Tac siguam	Merep	Hivo	The-u	Eidinemduon
10.	Manulai	Tac manud	Ragach	Segga	Seik	Tjabudjet u. Tjongaul.

Digitized by Google

	Chamori.	Cap.	Ulea.	Radack.
11.			Seikamethéo	Tjabudjetmeduon
12.			Seikemeruo	Tjabudjetmeruo
13.			Seikemesilu	Tjabudjetmedillu
14.			Seikemefao	Tjabudjetmeemmen
15.			Seikemelimo	Tjabudjetmelallim
16.			Seikeméolo	Tjabudjetmedildinu
17.			Seikemefiso	Tjabudjetmedildinemduon
18.			Seikemeoalo	Tjabudjetmeeidinu
19.			Seikemetheuo	Tjabudjetmeidinemduon
20.	Huguanafulu	Repudegach	Rueg	Tjagoren
30.	Tulungafulu	Thalepanath	Selig	Tjagorenmetjabudjet
40.	Fatfatnafulu	Eningenath	Faig	Ruagor
50.	Limangafulu	Lahlonath	Limeg	Ruagormetjabudjet
60.	Gonumnafulu	Nelonath	Oleg	Dillagor
70.	Fitinafulu	Medelipenath	Fisig	Dillagormetjabudjet
80.	Gualungafulu	Merugenath	Oalig	Eagor
90.	Siguanafulu	Merebenath	Théuég	Eagormetjabudjet
100.	Manud und Gatus	Raai	Semaul	Limmagor
120.				Dildinu
140.				Dildinemduon
160.				Eidinu
180.				Eidinumeduon
200.				Tjabugi
1000.	Tjalan	Wubiu	Theongoras	
Allein		Tarep	Theotog	Duonot

Anmerkung. Im radackischen Rechnungssystem ist die Skale von 20, wie auf Neu-Seeland und den östlichen Inseln. Die einfachen Zahlen gehen nur bis 5. 6 wird aus 3 gebildet. 7 ist 6 und 1, so wird 8 aus 4, und 9 aus 8 und 1. Tjabudjet ist die gewöhnliche 10. Tjongaul wird von Menschen, Schiffen, Pandanusfrüchten u. a. m. gesagt.

	Chamori.	Cap.	Ulea.	Radack.
Der Name. Wie heißt das?	Nahan	Waoresingen	Ätan	Ätan
Ausruf der Verwunderung		Eretam	Ilomāut	Irīo
" des Unwillens		Wutāvan	Tamaurel	Epada

Digitized by Google

	Chamori.	Cap.	Ulea.	Radack.
Ich	Guaho	Igagk	Ngang	Nga
Du	Hago			
Ja	Huu	Ier	Illa	Inga (und auf den südlichen Gruppen) Ja
Nein, auch Verbot	Ahe	Matamat	Tabu zu Buluath Ebin	Emo und Ap
Es giebt keins, es fehlt		Tari	Tor	Eitolok
Gott		Tautup	Tautup	Jageach
Der Name des Gottes		Engalap derselbe zu Ulea. Zu Feis: Rongala, zu Lamureck u. Elath: Fuss, zu Fojo: Lagé.	Ngoli, Mogemug u.	
Anruf beim Opfern			Wareganam gure Tautup!	Gidien Anis mne jeo!
Das Volk wiederholt:			Tautup!	Jeo!
Die Seele	Anti			
Der Mann — Mensch	Lahi	Pimohn	Måmoan	Måmoan
Der Körper	Tatautau	Kainim	Kagel	Goen
Das Blut	Haga	Ratta	Ta	Wothagedig
Der Schweiß (s. warm)		Athu	Läss	Mnagaru
Der Kopf	Ulu	Elingeng	Methackitim	Emethackworra und Methackwarr
Das Haupthaar	Gapunulu	Lalügel	Timui	Worra
Was überhaupt Haaren gleicht, Fasern	Gapu			
Haar	Pulu			
Der Bart	Atschai, auch das Kinn	Räp	Elsål	Koriak
Die Augen	Mata, auch das Gesicht	Eauteg	Matai	Medja
Sehen	Atan	Mutangarangai	Kolomethoa	Medimedi
Die Ohren	Talanja	Ilig	Talengel	Talengel
Hören	Hungug	Gorungar	Erungerung	Rungerung
Die Nase	Guihin	Busemun	Wathel	Wathu
Riechen		Foloboun	Easangi	Easangi
Der Mund	Patjud	Langach	Eol	Langin

Digitized by Google

	Chamori.	Cap.	Ulea.	Radack.
Die Zähne	Niſin	Mulech	Nir	Nir
Die Zunge	Hula	Athaen	Luel	Luel
Der Hals	Hagaga	Lügünag	Üel	Wuruwen
Die Bruſt	Hauf	Nüerungoren	Uwal	Ugel
Der Bauch	Tudjan	Thugunim	Siel	Sien
Der Arm / Die Hand	Kanai	Pach / Karovinarinepagh	Bäï / Humutel	Bän / Laperinepeï
Die Finger	Kalulud	Pugelipagh	Kasthel	Thanetheri
Der Daumen	Tamagath	Wagulinegah	Kasthelep	—
Das Bein / Der Fuß	Adding	Ai / Garoverevin	Petehl / Patepatelpetehl	Nen / Leporinen
Das Weib	Palauan	Wupin	Tåbut, zu Feis: Feivil	Gora und Redini
Die Brüſte	Susu	Thithi	Thithi	Thithi
Die Milch	Tschugususu	Lengirén	Tåll	Tåll
Säugen	Pogsai			
Schwanger		Kaithien	Sasiel	Elüpesien (vgl. Groß)
Gebären, auch Eier legen		Korgoel	Sasiemelau	Emesalesal
Der Vater / Die Mutter	kein Wort vorhanden	Tamangen / Langelin	Taman	Taman
Das Kind			Rehn	Rehn
Der Knabe		Vagk	Nagen	Nagen
Das Mädchen		Taraman	Taraman	Taraman
Zwillinge (??)		Wulil	Tarvévil	Lerrick
Der älteſte Sohn		Tathangen	Usi	
Die jüngeren		Ngani	Molles	Sän / Sathen / Inén / Nasi — Nur auf Radack unter Geſchwiſtern üblich — Bruder, Schweſter.
Die Tochter		Wain	Usel	
An Kindesſtatt annehmen		Olagen	Moengel	
		Fagk (ſ. Kind)	Lá-eul	
Die Freunde (die verbrüderten)	Atjama, jetzt meiſt nur für Liebende (der, die Geliebte) üblich.	Tafaveil	Marer	Sera
Der Greis		Pelewider	Malellap	Elallap

Digitized by Google

	Chamori.	Yap.	Ulea.	Radack.
Der Jüngling		Waitiketihk	Oaétit	Enning
Ein Chef	Tjamoro	Pilu	Tamohn	Irud oder Irus. Tamohn schon eingeführt. Außerdem scheinen verschiedene Benennungen eine Rangordnung unter den Irus anzudeuten.
		Zu Lamuniur, Kathegube und Meur: Ratulweli. Zu Pelli: Ruwach (Rupack Wilson).		
Der aus dem Volke		Tonepinau	Malegaffageu	Armesuan
Leute, Menschen				Loma
Eine Mißgeburt, natürliche Mißbildung, ein Krüppel		Botalip	Emmate	Ruwéwé
Eine Sprache, ein Wort		Rewomaringach	Säokapatapat	Gamelat
Verstehest Du?		Komenang	Kogela	Kosalage
Ich verstehe		Kümenang	Ügüla	Üsala
Ich verstehe nicht		Thagonang	Ittagela	Ingach
Reden, sprechen		Marangach	Kapatapat	Tattigalai
Schweigen		Fanwach	Tangiel	Riap
Schreien	Agang	Taulul	Tataul	Lamuit
Essen	Tjumatjuk	Thamunemun	Mogai	Mogai / Bogai / Gaga — Er ißt, trinkt; Mogit; Bogit; Gagit
Trinken	Guminim	Thachu	Por	
Einen Cocos trinken				
Zu essen fordern		Piwotuguai	Tattegalai	Gisäsirick
Begehren andere Dinge		Pigofauai	Kassiso	Läsoch
Nehmen	Tjuli	Mugol	Bulii, zu Feis: Choli	Kabudri
Geben	Nahe	Areganam	Kalamuje	Kalamuje
Kaufen, tauschen	Fahan	Uaraifanam	Eamuje	Mojamuje
Ich will nicht	Mungajo			
Irgendwo sein, bleiben, sich aufhalten		Wairi	Emelega	Eberi
Gehen	Humanau	Mahn	Galloch	Wailok
Kommen	Mamaila	Meongrai	Maiga	Waidok
Jemanden holen, rufen	Maila, komm her! maila quini	Mahnemupinning	Vosangahsog	Gollali
Wo gehst Du hin?		Thingamanangan	Kowalaia	Oathigit

Digitized by Google

	Chamori.	Gap.	Ulea.	Radack.
Dahin (den Weg zu weisen)	Adju			
Klettern		Manangelang	Theusagk	Resach
Laufen	Malago	Mumill	Therr	Theser
Springen		Mooch	Ludt	Gäloch
Schreiten	Mamockat			
Straucheln, fallen im Gehen		Idol	Täparack	Ewong
Stehen	Tumotughe	Tüling	Süsach	Süsach
Sitzen	Matatju	Permowut	Mathothi	Sithiet
Liegen	Umassum	Mäl (und schlafen)	Ülloch	Wawu
Gähnen		Pingesül	Mauloch	Mö
Sich recken		Dhadha	Reloch	
Schlafen	Mahigu	Mäl	Mädur	Mädur
Träumen	Manguifi	Lickai	Thal	Thanack
Aufwachen	Magmata			
Erwecken (it. ein umgeschlagenes Boot wieder umwenden)	Pangun			
Lachen	Tschali	Minimin	Malikowot	Lea
Weinen	Tangis	Thingejur	Kawasinng	Atang
Er weint	Tumatangis			
Niesen		Oingut	Mussi	Mussi
Husten		Taulol	Tagefach	Pogepoch
Seufzen		Poghovan	Nassetairack	Menuna
Sich fürchten		Kogethigau	Resumith	Ilubüch
Sich schämen		Ettamera	Emma	Essoch
Zittern	Laulau			
Einer der zittert	Laulaulau			
Jucken	Makaka			
Kratzen, auch raspeln	Kassass			
		Gatâl-gitigit	Moé und Ethat, zu Feis: Rub	Irir
Tatuiren, zeichnen				
Liebkosung durch Berührung der Nasen		Kotau	Möck	Äo
		Farai	Feissong	Agomit, auf Radack unter Männern nicht üblich.
Biegen		Mogawornaök	Kowaru	Gehli
Brechen		Mutar	Kopi	Kosai

	Chamori.	Yap.	Ulea.	Radack.
Reißen		Mukuruv	Kaṭarra	Epeosach
Schneiden		Mithap	Kutovi	Mutemut
Gut	Mauli	Jertam	Ilamoút	Eidara
Schlecht von Menſchen	Abbale			
" von Sachen	Tailage			
Wenig	Diddini	Thaneior	Teitolop	Ejet
Viel	Meggai	Wēor	Etolop	Eor
Groß	Dankulu	Poga	Eolep, zu Feis: Mallilop.	Elūp
Klein	Dikiki	Wātich	Edigi', zu Feis: Taraman.	Irick
Hoch		Otoliang	Etageet	Etageet
Niedrig		Otawut	Ottatal	Ottatal
Oben, über		Mungelang	Theusach	Resach
Unten, unter		Mulu	Theusi	Thuseni
Geſund		Kaitū	Sahtū	Edjaghu
Krank	Malango	Vaiamith	Emmedack	Emmedack
Rechts	Agapa	Wanegilei	Gilimera	Rear
Links	Akagui	Wanemetau	Giltschägil	Jeridili
Leicht		Wowaut	Eppel	Emmera
Schwer		Tomal	Ettau	Irro
Jung	Paggun			
Alt	Amku			
Feiſt		Bogha	Eculip, zu Feis: Epalling.	Eghasur
Schmächtig		Poetiketik	Egeligilh	Egoirick
Trocken		Mallick	Epellepell	Emora
Feucht		Wogarda	Öllō	Eu
Kalt		Ollum	Isaleu	Pāo
Warm (ſiehe Schweiß)		Eathō	Läss	Mnagaru
Weiß		Umira	Ewuet	Emous
Schwarz		Alit	Wol	Raran
Karminroth		Eria	Lap	fehlt

Für die Farben fehlen Benennungen.

	Chamori.	Cap.	Ulea.	Radack.
Walzenförmig		Otapalo	Eulul	Eúlethilith
Vierkantig		Emetavan	Emetavan	Eurevan
Flach		Bogarathan	Etoilep	Erilep
Genug		Kaivel	Laimai	Emuit
Weit in Zeit oder Raum, fern, alt		Wutaurel u. Taurel	Esaolog	Eddo
Hier		Eroï	Iga	Idi
Jetzt		Tharu	Igala	Gihn
Nahe		Utuwur	Egarep	Ebeágk
Siehe da (ecce)		Waram	Mathailai	Juéo
Schelten, zürnen, einen raufen		Tabuel	Sâsegh	Emadirdir
Schlagen, verwunden		Mliéau	Kauli	Mani
Tödten	Punu	Mlieaungaim	Kauliwoimes	Manimaniimütch
Sterben	Matai	Kaim	Imütch	Imütch
Kampf, Krieg	Mumu	Matâmal	Maul	Meidar
Der Wurfspieß, die Lanze	Gugudanun	Thillagk	Tilleg	Mari
Derselbe ungespitzt, item die Schärfe abstumpfen	Fudfud			
Werfen		Mun	Kattevi	Kave
Treffen		Ikan	Jel	Ellil
Verfehlen		Theikan	Tarami	Tjapomele
Die Schleuder		Kaul	Kaul	Wuath
Der zweigespitzte Wurfstab		Tauwalach		Gilibilip
Die Trommel		fehlt	fehlt	Adi
Der Trommelschlag, wenn der Feind noch fern ist		fehlt	fehlt	Ringesipinen
It. zum Handgemenge		fehlt	fehlt	Pinneneme
Singen und Tanzen		Turu	Waruk	Eáp
Ein besonderer Kreistanz		Walebong	Walebong	fehlt
Ein anderer Tanz		Kapangach	Kapangach	fehlt
Das Haus	Guma	Naún	Ihm	Ihm
Flößholz		Eál	Kapepe	Gaimed
Flößholz mit Eisen		Marauasai	Waleparang	Gaithoga
Eisen	Lulu	Uasai	Parang	Mál

Digitized by Google

	Chamori.	Cap.	Ulea.	Radack.
Das Eisen der Axt (ein Stück Eisenreif)		Uasai	Parang	Mäl
Der Meisel (ein Nagel oder ähnliches Eisenstück)		Matai	Tété	Mirė
Die Axt		Kol	Moil	Sisür
Das Messer (eine geschärfte Muschelschaale und unsere M.)		Ear	Sar	Bogebog
Der Schleifstein (vgl. Stein)	Guasaun	Tamathelai	Fasitte	Ragäloll
Schleifen	Guasa	Musum	Taitė	Timetim
Scharf	Malagdus			
Zimmern		Mutoi	Falla	Ticketick
Nähen		Munevit	Thig	Dilledill
Ein schifförmiges hölzernes Gefäß		Thawi	Tapi	Tapi
Ein rundes dto.	Sahádjan			
Zerstampfen		Eoagil	Lovis	Komällis
Ein Kranz		Iliau	Kabulipeu	Pellepel
Ein Halsband		Maremar	Maremar	Maremar
Ohrenschmuck		Tharau	Wot	Worr
Matte von Pandanusblättern		War	Mang	Mang
Die Schlafmatte		War	Sagi	Sagi
Eine Art Zeug aus den Fasern der Bananenpflanze		Waigi	Kou	fehlt
Die Bastschürze der Männer				Mudirdir
Die Mattenschürze der Frauen				Thibidja
Das Männerkleid		Thoú	Kapellepel	
Das Weiberkleid		Platu und Jong	Kapellepel	
Das Curcuma-Pulver		Rahn	Rähn	
Fischangel		Lam	Gau	Gäth
Fischnetz		Teú	Uch	Kabuil
Das Boot, ein Schiff	Sahadjan	Mu	Oa	Oa
Der Mastbaum	Falina	Olian	Gkeus	Gisu
Das Segel	Laadjag	Lai	Uï	Usala
Was den Ausleger oder das Balancier trägt	Gahid			

Digitized by Google

	Chamori.	Cap.	Ulea.	Radack.
Der Ausleger, das Balancier	Litja	Tham	Tham	Gubach
Ein Seil		Tal	Tal	Tho
Die Schnur			Kologol	Kologol
Die zierliche Schnur, womit die Schürze umgebunden wird				Irick
Der Vordertheil, und		Wukāmu	Muril	Tjabogon
Der Hintertheil des Bootes unter Segel		Mitāmu	Mol	Moan
Steuern, Steuerruder	Ulin	Bogailāat	Ekailioth	Djudjuve
Rudern, Ruder	Pogsai	Mamann	Fathell	Girgagi
Das Land aus dem Gesichte verlieren		Kaiau	Sasol	Esisāsalog
Treiben mit dem Strome		Obogail	Eckail	Emarungerung
Scheitern		Mup	Thou	Ribadi
Dreben		Teltel	Tattagul	Arbuluul
Lavirен wegen des hiehin und dahin Gehens:	Lailai, und daher			
Stücke Schildkröten, eine Art Münze	Lailai			
Dünne Scheiben Schildkröte an einer Schnur, eine andere Art Münze	Alas			
Baden und Schwimmen von Menschen	Numango	Monong	Evoloch	Aū
Untertauchen	Lumuuf	Mulit	Esülong	Esüloch
Auftauchen	Kahulu	Farangalang	Ewāsach	Oaloch
Die Sonne	Addau	Al	Al	Al
Der Mond (Monat von 30 Tagen)	Pulan	Pul	Moram	Alling
Die Sterne	Putiun	Tuv	Fiss	Idiu
Der Polarstern		Fissimogedigit	Fissimogedigit	Lemannemann
Der Schatten	Aninnig	Vahn	Eangal	Allil
Der Morgen	Aggaan	Kairagan	Eral	Eral

Digitized by Google

	Chamori.	Cap.	Ulea.	Radack.
Das Eisen der Axt (ein Stück Eisenreif)		Uasai	Parang	Mäl
Der Meisel (ein Nagel oder ähnliches Eisenstück)		Matai	Tété	Mirė
Die Axt		Kol	Moil	Sisür
Das Messer (eine geschärfte Muschelschaale und unsere M.)		Ear	Sar	Bogebog
Der Schleifstein (vgl. Stein)	Guasaun	Tamathelai	Fasitte	Ragäloll
Schleifen	Guasa	Musum	Taité	Timetim
Scharf	Malagdus			
Zimmern		Mutoi	Falla	Ticketick
Nähen		Munevit	Thig	Dilledill
Ein schiffförmiges hölzernes Gefäß		Thawi	Tapi	Tapi
Ein rundes dto.	Sahádjan			
Zerstampfen		Eoagil	Lovis	Komällis
Ein Kranz		Iliau	Kabulipeu	Pellepel
Ein Halsband		Maremar	Maremar	Maremar
Ohrenschmuck		Tharau	Wot	Worr
Matte von Pandanusblättern		War	Mang	Mang
Die Schlafmatte		War	Sagi	Sagi
Eine Art Zeug aus den Fasern der Bananenpflanze		Waigi	Kou	fehlt
Die Bastschürze der Männer				Mudirdir
Die Mattenschürze der Frauen				Thibidja
Das Männerkleid		Thoú	Kapellepel	
Das Weiberkleid		Platu und Jong	Kapellepel	
Das Curcuma-Pulver		Rahn	Rähn	
Fischangel		Lam	Gau	Gäth
Fischnetz		Teú	Uch	Kabuil
Das Boot, ein Schiff	Sahadjan	Mu	Oa	Oa
Der Mastbaum	Falina	Olian	Gkeus	Gisu
Das Segel	Laadjag	Lai	Uï	Usala
Was den Ausleger oder das Balancier trägt	Gahid			

Digitized by Google

	Chamori.	Cap.	Ulea.	Radack.
Der Ausleger, das Balancier	Litja	Tham	Tham	Gubach
Ein Seil		Tal	Tal	Tho
Die Schnur			Kologol	Kologol
Die zierliche Schnur, womit die Schürze umgebunden wird				Irick
Der Vordertheil, und		Wukámu	Muril	Tjabogon
Der Hintertheil des Bootes unter Segel		Mitámu	Mol	Moan
Steuern, Steuerruder	Ulin	Bogailäat	Ekailioth	Djudjuve
Rudern, Ruder	Pogsai	Mamann	Fathell	Girgagi
Das Land aus dem Gesichte verlieren		Kaiau	Sasol	Esisásalog
Treiben mit dem Strome		Obogail	Eckail	Emarungerung
Scheitern		Mup	Thou	Ribadi
Drehen		Teltel	Tattagul	Arbuluul
Laviren wegen des hiehin und dahin Gehens:	Lailai, und daher			
Stücke Schildkröten, eine Art Münze	Lailai			
Dünne Scheiben Schildkröte an einer Schnur, eine andere Art Münze	Alas			
Baden und Schwimmen von Menschen	Numango	Monong	Evoloch	Aŭ
Untertauchen	Lumuul	Mulit	Esúlong	Esúloch
Auftauchen	Kahulu	Farangalang	Ewäsach	Oaloch
Die Sonne	Addau	Al	Al	Al
Der Mond (Monat von 30 Tagen)	Pulan	Pul	Moram	Alling
Die Sterne	Putiun	Tuv	Fiss	Idiu
Der Polarstern		Fissimogedigit	Fissimogedigit	Lemannemann
Der Schatten	Aninnig	Vahn	Eangal	Allil
Der Morgen	Aggaan	Kairagan	Eral	Eral

Digitized by Google

	Chamori.	Cay.	Ulea.	Radack.
Der Mittag	Talluani	Kaimesü	Tajet	Tajet
Der Abend	Pupoeni	Kaiau	Thasuleal	Thülog
Die Nacht	Poeni	Kaimep	Ebong	Ebong
Ein Tag	Haani			

Anmerkung. Die Zeit wird auf Radack, Ulea und Cay durch die Zahl der Nächte und Monde, auf den Marianen-Inseln durch die der Tage und Monde gerechnet. (Die Sandwicher zählen gleichfalls die Nächte Po.) Ebong wird auf Radack auch für Heute gebraucht. Das Wort, welches wir für ein Jahr (12 Monate) herausbekommen haben, ist uns sehr zweifelhaft geblieben.

Ein Jahr?		Wosu	Don Luis de Torres	Sewarak		Sewarak
Vorgestern	Nigabuja			Talanginlallau		
Gestern	Nigab	Fanop		Lallau	Nach Kadu: Lalo	Inné
Heute	Paagu			Ralai		Ebong
Morgen	Agupa	Chabul		Lao	Walasu	Ildiu
Uebermorgen	Agupanja	Langelat		Salangin	Watalangin	Tjagalat
Der dritte Tag				Watalangin		
Der siebente Tag				Ranalal		

Die Tage des Monats auf Ulea nach Kadu.

Der 1. Lingiling	Der 7. Mesevel	Der 13. Olomoal	Der 19. Sopatemir	Der 25. Ereve
„ 2. Sigaur	„ 8. Mesavol	„ 14. Alat	„ 20. Orlevalan	„ 26. Eii
„ 3. Mesul	„ 9. Mesadu	„ 15. Ir	„ 21. Olabugi	„ 27. Erevi
„ 4. Meseven	„ 10. Tjabong	„ 16. Ladi	„ 22. Olahué	„ 28. Euu
„ 5. Meselim	„ 11. Alabugi	„ 17. Gilei	„ 23. Olamahé	„ 29. Evan
„ 6. Mesaul	„ 12. Oloboa	„ 18. Kaira	„ 24. Tamalaval	„ 30. Etav

Digitized by Google

Die zwölf Haupt-Wind-Rumben auf Ulea nach D. Luis de Torres.

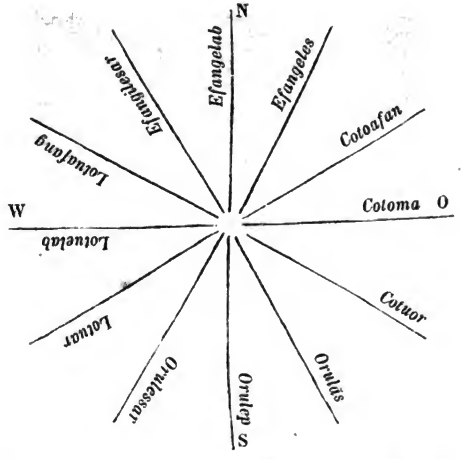

Halbe Rumben bringen die Anzahl auf 24. Sie werden nach den zweien, zwiſchen welchen ſie liegen, auf folgende Weiſe benannt:

Efangelab - caululor - Efangeles.
Efangeles - caululor - Cotoafan etc.

Der Cours der Schiffe auf Ulea, nach Denſelben:

Zwiſchen W und O nach Norden Puo.
Zwiſchen O und W nach Süden Puilung.
Zwiſchen N und S nach Oſten Puitag.
Zwiſchen S und N nach Weſten Puitug.

Die Himmelsſtriche nach dem Standpunkt der Sonne zu den verſchiedenen Tageszeiten zu Ulea, nach Denſelben:

Der Morgen Nissur.
Der Mittag Egwol.
Der Abend Eppong.

Digitized by Google

	Chamori.	Cap.	Ulea.	Radack.
Nord	Timi	Laélot	Maévan	Wasogien
Süd	Seplun	Imut	Majürr	Wasogrick
Oft	Manuu	Ngaäck	Mattaral	Kåsu
Weft	Faniipan	Ngal	Måleso	Kåsusogepiling
Der Himmel	Langin	Lang	Lang	Lang
Der Wind	Manglu	Niveng	Aang	Githu
Die See	Tahsi	Não	Lao	No
Die Fluth		Fasach	Fasach	Aäthagk
Die Ebbe		Eisowil	Eisowil	Aätho
Der Strom		Eatsch	Eath	Aäthagk
Branden		Tanna	Faleram	Thiwanegilingi
Auswerfen		Kaipaht	Sapat	Eotheck
Land, eine Insel, ein Gebiet in einer Insel	Tahno	Wunau	Valli	Enni
Eine niedere Inselgruppe		Lügülleng	Lügülleng	Aäleng
Das Innere, der Strand am innern Meere				Iar
Das Aeußere, der Strand am äußern Meere		Illüch	Illüch	Iligieth
Eine Durchfahrt		Thibutol	Thau	Tjer
Ein Berg	Alumtano	Täit	fehlt	fehlt
Ein Fluß	Saddug	Lull	fehlt	fehlt
Eine Waſſergrube		Rahn	Tahl	Ranlibul
Süßes Waſſer	Hanum	Munum	Elümi	Ira
Feuer	Guali	Nevi	Eaf	Gidieg
Anzünden		Muruweg	Fissigi	Dilé oder Thilé
Rauch	Assu	Athanenevi	Oath	Oath
Wolken	Mapagahis	Tharami	Tharami	Tharami
Nebel		Thap	Thap	Thap
Regen	Utjan	Nu	Uth	Uth
Der Regenbogen	Issa	Laulüor	Laulüor	Tamäluth
Der Donner	Hulu			
Der Blitz	Lammlamm (d. i. leuchtend)			
Das Erdbeben	Linau	Hirru	Fallamar	fehlt

	Chamori.	Cap.	Ulea.	Radack.
Ein Pfad, Weg	Tjalan	Ua	Ieal	Ial
Ein Stein	Aju	Malang	Vas	Ragha
Fallen, von Dingen gesagt		Emul	Eponloch	Ewonloch
Ein Gewächs, Baum oder Kraut, auch der Wald		Pan	Oluel	Mar
Ein Baum	Uddunhadju			
Baumstamm, Holz	Hadju			
Die Wurzel	Hali	Likangèn	Oagar	Oagar
Das Blatt	Hagun	Imm oder Iuan	Teûl	Pellepel
Die Blume	Tschinali	Oamangen	Ual	Lânn
Pflanzen oder Säen		Miong	Fasagü	Gallub
Die Wurzel ausgraben	Haali			
Arbeit			Engang	Mariliir
Ein Kraut	Papaguan			
Der Pandanus und dessen Frucht		Ner	Faht	Wob, der männl. Baum Digar, der wilde Eruan, cultiv. Abarten: Buger, Bugien, Eilugk, Undaim, Erugk, Lerro, Adiburik, Eideboton, Eremamugk, Tabenebogk, Rabilebil, Tumulisien, Lugulugubilan, Aodian, Ulidien u. a. m. Das aus dem Saft bereitete Konfekt Moghan.
Die Basthülle der Cocosnuß, auch die Nuß davon befreien		Thaivu	Pajöl	Aé
Cocos, der Baum und die Nuß	Nidju	Niu	Ni	Ni
Der Brodfruchtbaum u. Frucht	Lemmai	Ethau	Mä	Mä
Die Banane	Tjodha	Pao	Ut	Kaibaran
Arum esculentum		Mal	Eoth	Kadack
Arum sagittifolium		Ülack	Wulach	Jerat
Arum macrorrhizon		Lai	Villa	Woth

Digitized by Google

	Chamori.	Cap.	Ulea.	Radack.
Tacca pinnatifida	Ein Ort auf Guajan heißt Mungemung	Mogemug	Mogemug	Mogemug
Hibiscus populneus		Gahl	Giliveu	Lo
Ein Strauch mit nutzbarem Bast		Aromă	Aromă	Aromă
Eine Pflanze Triumfetta procumbens		Korach	Kårach	Atahat
Curcuma		Gutol	Eong	fehlt
Bambus		Mor	Wowau	fehlt
Areca Catechu		Bu	fehlt	fehlt
Caryophylla aromatica		Tongath	fehlt	fehlt
Eine Art süße Kartoffel		Kåmot	fehlt	fehlt
Unsere Säugethiere				Giru, zu vergleichen mit Gh-uri, der Hund auf Neu-Seeland und den Freundschafts-Inseln.

Nota. Auf den Pelew-Inseln heißen Rinder Ming, Ziegen Gaming.

Schweine	Babui wie im Tagal.			
Katzen (spanisch)		Gato	Gato	
Ratten		Warro	Git	Gidirik
Der Schweif oder Schwanz eines Thieres		Wuck	Patal	Logon
Die Seeschildkröte		Woel	Woal	Uen
Große Eidechse (Iguana)		Kaluv	fehlt	fehlt
Eidechse		Athavaruru	Purupur	Uioe
Ein Fisch	Guihan	Nich	Igk	Igk
Schwimmen	Numango	Kajen	Illoch	Illoch
Ein Delphin		Gåtich	Gui	Gui
Ein Haifisch		Kojong	Paghu	Paghu
Ein Roggen (Raja Pastinaca oder R. Aquila ähnl.)				Samuso
Der fliegende Fisch		Kogk	Mongar	Thotho
Tritonshorn-Muschel		Eabul	Taui	Silimaré, für Muschel fehlt eine allgem. Benennung.
See-Igel			Mugol	Mugo

	Chamori.	Car.	Ulea.	Radack.
Ein Vogel	Gaga	Eretä	Girigagk	Waó
Fliegen	Gumupu	Gaitomgagk	Elsoch	Gäsoch
Feder		Fath	Ülellemell	Emmerim
Neſt		Taggil	Fa	Rong
Eier		Fagk	Fathiel	Lip
Brüten		Bernasakeïn	Eponfathiel	Wavulerong
Der Hahn		Nümen	Mallich	Kahu
Die Henne		Nümenewupin	Malugofeivil, vgl. Weib.	Lala
Die Fregatte		Molov	Gataf	Agk
Die Ameiſe				Kallep

Lieder von Radack.

1.

(Von Weibern geſungen.)

:,: Esülog o no logo dildinu
Oalog o no logo dildinu :,:
dildinemduon!

:,: Untertauchen in die See ſechs Mal.
Auftauchen aus der See ſechs Mal. :,:
(wird ſechs Mal wiederholt)
Sieben Mal!

2.

Wongusagelig, der Chef von Ligiey, führte ſeine Boote und Mannen dem Lamari auf Aur zu, als die von Meduro und Arno den Krieg dahin gebracht. Der erſte Theil des Liedes vergegenwärtigt ſeine Ausfahrt aus Ligiey, der zweite ſeine Einfahrt in Aur.



Wongusagelig
:,: Agarateragerig
Iligieth a loma
„Wagesag diwon.
„Ribadi aälengine!
Esisäsalog!
Aätho! Aätho!
Wongusagelig! :,:

Wongusagelig
:,: Gehet unter Segel.
Außen am Strande das Volk.
„Setzt das Segel um.
„Scheitern wir nicht an dem Riff!
Land aus der Anſicht verloren!
Ebbe! Ebbe!
Wongusagelig!:,: (wiederholt)

Eaainewarasach:
„Sellesi inneseo!
„Eyeweapwesog
‚Tjabogon djudjuve! djudjuve! djudjuve!
„Djudjuve! djudjuve! djudjuve!
„Emarungerung aäthagin!“

Und es erſchallet der Machtruf:
„Die Schiffe zuſammengehalten!
„Es ſchlägt die Welle wohl ein!
„Am Schiff vorn ſteure! ſteure! ſteure!
„Steure! ſteure! ſteure!
„Reißet hinein uns die Fluth!“

Digitized by Google

Die Philippinen-Inseln.

Cavite, auf der äußersten Spitze einer Landzunge gelegen, die sich in die schöne und wohlbefahrene Bucht von Manila hinein verlängert und einen Theil derselben absondert, ist der ungünstigste Standpunkt für einen Reisenden, der die kurze Dauer seines Aufenthalts auf Luçon anwenden will, die Natur des Landes zu erkunden. Die Landzunge und das schön bebaute Ufer der Bucht bis nach Manila hin gehören dem Menschen an. Man sieht zwischen den Dörfern und Häusern nur Reisfelder, Gärten und Pflanzungen, worin sich die Gewächse beider Indien vermischen.

Wir hatten nur eine achttägige Exkursion in das Innere nach Taal und dem Vulkan gleiches Namens in der Laguna de Bongbong zu machen Gelegenheit. Die uns beigesellte militairische Bedeckung, worin sich die spanische Grandezza aussprach, belästigte uns sehr unnützerweise und vermehrte die Kosten einer Reise, wobei unter den milden und gastfreundlichen Tagalen nur ein Führer nöthig gewesen wäre. Die Insel Luçon ist durchgängig hoch und bergig, die höchsten Gipfel scheinen jedoch die Region der Wälder nicht zu übersteigen. Drei Vulkane erheben sich auf derselben. Erstens im Norden der Aringuay im Gebiete der Ygorrotes in der Provinz von Ilocos; welcher am 4. Januar 1641 gleichzeitig mit dem Vulkan von Jolo und dem Sanguil im Süden von Mindanao ausbrach, wodurch diese Inseln eine der furchtbarsten Scenen darstellten,

Digitized by Google

deren die Geschichte erwähnt*); das Getös ward bis auf das feste Land von Cochinchina vernommen. Zweitens der Vulkan de Taal, besonders bedrohlich der Hauptstadt, von welcher er ungefähr eine Tagereise entfernt ist, und endlich der weitgesehene Mayon in der Nähe der Embocadera de San Bernardino zwischen Albay und Camarines.

Gold-, Eisen- und Kupferminen, die reichhaltig aber vernachlässigt sind, beweisen das Vorkommen anderer Gebirgsarten als eben vulkanischer. Wir haben auf dem Wege, den wir zurückgelegt, nur einen leichten, aus Asche, Bimstein und Schlacken bestehenden vulkanischen Tuff angetroffen und in Manila, Cavite, Taal, Balayan u. s. w. keinen andern Baustein gesehen als diesen selben Tuff und den Riffkalkstein, der dem Meere abgewonnen wird. Der Granit, den man in den Bauten von Manila anwendet, wird als Ballast von der chinesischen Küste hergebracht.

Wenn man von Cavite südwärts gegen Taal reiset, erhebt sich das Land allmälig und unmerklich, bis man zu Höhen gelangt, die jenseits schroff abschüssig sind und von denen man zu seinen Füßen die Laguna de Bongbong und den rauchenden weiten Krater, der darin eine traurige nackte Insel bildet, übersieht.

Der See (die Laguna) mag ungefähr sechs deutsche Meilen im Umfange haben, er entladet sich in das chinesische Meer, durch einen jetzt nur noch für kleine Nachen fahrbaren Strom, der ehemals Champanes und größere Fahrzeuge trug; er fließt stark, und die Länge seines Laufes beträgt über eine deutsche Meile. Taal ist seit der Zerstörung von 1754 an seine Mündung verlegt worden.

Das Wasser der Laguna ist brackisch, aber doch trinkbar. In deren Mitte soll das Senkblei keinen Grund finden. Sie

*) Die Jahrbücher von Manila erwähnen der zerstörendsten Erdbeben in den Jahren 1645 und 1648.

Digitized by Google

soll von Haifischen und Kaimanen wimmeln, deren sich uns jedoch keiner gezeigt hat.

Als wir uns zur Ueberfahrt der Laguna nach der Insel einschifften, ermahnten uns die Tagalen, an diesem unheimlichen Orte wohl Alles anzuschauen, aber zu schweigen und durch kein unbedachtsames vorwitziges Wort den Unhold zu reizen. Der Vulkan bezeige sich unruhig jedesmal, wenn ein Spanier ihn besuche, und sei nur gegen die Eingeborenen gleichgültig.

Die Insel ist nur ein Haufen von Asche und Schlacken, der, in sich selbst eingestürzt, den weiten, unregelmäßigen Krater bildet, der so viel Schrecken verbreitet. Es scheint nie eine Lava daraus geflossen zu sein. Vom Ufer, wo spärlich und stellenweise noch ein wenig Gras wächst und etliches Vieh zur Weide gehalten wird, erklimmt man auf der Ostseite auf kahlem steilen Abhang in ungefähr einer Viertelstunde den Rand, von wo man in den Schlund hinab sieht, wie in den Raum eines weiten Circus. Ein Pfuhl gelben Schwefelwassers nimmt gegen zwei Drittheil des Grundes ein. Sein Niveau ist anscheinlich dem der Laguna gleich. Am südlichen Rande dieses Pfuhls befinden sich etliche Schwefelhügel, die in ruhigem Brande begriffen sind. Gegen Süden und Osten derselben fängt ein engerer innerer Krater an, sich innerhalb des großen zu erzeugen. Der Bogen, den er bildet, umspannt, wie die Moräne eines Gletschers, die brennenden Hügel, durch die er entsteht, und lehnt mit seinen beiden Enden an den Pfuhl. Der Pfuhl kocht von Zeit zu Zeit am Fuße der brennenden Hügel.

Man kann an der innern Wand des Kraters die Lagerung der verschieden gefärbten Schlacken, aus denen er besteht, deutlich erkennen; Rauch steigt von einigen Punkten derselben auf.

Wir bemerkten von dem Standpunkt, von wo aus wir den Krater gezeichnet haben, an der uns gegenüberliegenden Seite desselben eine Stelle, wo ein Einsturz nach innen einen Abhang darzubieten schien, auf dem in den Grund hineinzusteigen möglich sein könnte. Es kostete uns Zeit und Mühe, diesen Punkt

Digitized by Google

zu erreichen, weil wir die scharfe und zackige Kante, auf der wir wanderten, an manchen Stellen unwegsam fanden und öfters auswärts fast bis zu dem Strande hinab zu steigen gezwungen waren. Wir wurden unter dem Winde des Brandes nur mäßig von dem Schwefeldampfe belästigt.

Die bezeichnete Stelle ist die, an welcher in den letzten Ausbrüchen das ausgeworfene Wasser sich ergossen hat. Wir versuchten in mehrere der sich darbietenden Schluchten hinabzusteigen und mußten von unserm Vorhaben abstehen, nachdem wir ohngefähr zwei Drittheile der Tiefe erreicht hatten. Wir waren in Taal nicht mit den Seilen versehen worden, die wir begehrt hatten und vermöge derer wir vielleicht die senkrechte Wand von etlichen Faden Höhe, die sich zuerst darbot, hinabgekommen wären, ohne darum bis auf den Grund gelangen zu können, denn der Absturz wurde nach der Tiefe zu immer jäher. Wir fanden in dieser Gegend den Boden mit krystallisirten Salzen überzogen*). Die Zeit erlaubte uns nicht, mehrere Hügel zu besuchen. Die andern Krater sind am Fuße des Hauptkraters.

Der furchtbarste Ausbruch des Vulkan de Taal war im Jahre 1754. Dessen Hergang wird im 12. Kapitel des 13. Theils der Geschichte von Fr. Juan de la Concepcion ausführlich erzählt. Der Berg ruhete zur Zeit von früheren Ausbrüchen (der letzte hatte im Jahre 1716 statt gefunden) und es wurde Schwefel aus dem anscheinlich erloschenen Krater gewonnen. Er begann im Anfang August aufs neue zu rauchen, am 7. wurden Flammen gesehen und die Erde bebte. Der Schrecken nahm vom 3. November bis zum 12. Dezember zu; Asche, Sand, Schlamm, Feuer und Wasser wurden ausgeworfen. Finsterniß, Orkane, Blitz und Donner, unterirdische Getöse und lang anhaltende heftige Erderschütterungen wiederholten sich in furchtbarer Abwechselung. Taal, damals am Ufer der Laguna gelegen, und mehrere Ortschaften wurden gänzlich verschüttet und

*) Nach Dr. Mitscherlich's Untersuchung: Feder-Alaun.

Digitized by Google

zerstört. Der Vulkan hatte zu solchen Ausbrüchen den Mund zu klein; der ward sehr dabei erweitert und es eröffnete sich ein zweiter, aus dem gleichfalls Schlamm und Brand ausgespieen ward. Ja noch mehr, das Feuer brach aus manchen Orten der Laguna bei einer großen Tiefe des Wassers aus, das Wasser siedete. Die Erde eröffnete sich an manchen Orten, und es gähnte besonders ein tiefer Spalt, der weit in der Richtung von Calambong sich erstreckte. Der Berg rauchte noch eine lange Zeit hinfort. Es haben seither noch Ausbrüche statt gefunden, jedoch mit abnehmender Gewalt.

Die schönen Wälder, die in üppiger Grüne die Berge und einen Theil des Landes bekleiden, breiten sich bis zu dem Meere aus, in das Rhizophoren und andere Bäume noch hinabsteigen. Wir haben diese Wälder zu flüchtig auf gebahnten Wegen berührt, sind in dieselben nicht tief genug eingedrungen, um sie gehörig schildern zu können. Die Feigenbäume scheinen uns darin vorzuherrschen. Etliche Arten stützen sich als mächtige Bäume auf ein seltsames Netz von Stämmen und Luftwurzeln, welches die Felsen umklammert und sich über sie ausbreitet. Andere erheben sich schlankstämmig zu einer erstaunlichen Höhe, und man sieht am untern Stamm von Bäumen, deren Krone sich über das Laubdach des Waldes verliert, die räthselhafte Frucht herausbrechen. Andere Arten bleiben strauchartig und andere ranken. Wir haben in den Wäldern die schöne Form der Akazien-Bäume mit vielfach gefiederten Blättern vermißt. Die zahlreichen Gattungen der Schotengewächse nehmen sonst hier alle erdenkliche Formen an. Die Farrenkräuter und besonders die baumartigen, die Lianen, die Orchideen, die Pflanzenformen, die in Brasilien luftig getragene Gärten auf den Wipfeln der Bäume bilden, scheinen sehr zurückzutreten, oder, wie Cactus und die Bromeliaceen, ganz zu fehlen. Die Natur trägt einen andern, ruhigern Charakter. Die Palmenarten sind zahlreicher wie in San Catharina. Mehrere derselben sind unscheinbar, der schlanke niederliegende Rotang ist wohl von allen

Digitized by Google

die wunderbarſte. Unter den Aroideen iſt der Pothos scandens, der mit grasähnlichen, in der Mitte verengten, zweizeiligen Blättern an den Baumſtämmen hinankriecht, eine auffallende Pflanzenform.

In den Gründen und an den Ufern der Bäche wächſt das zierliche Bambusrohr*), deſſen ſchlanke Halme, in dicht gedrängten Büſchen aus der Wurzel empor geſchoſſen, tönend im Spiel der Winde an einander gleiten; und ein dichtes Gebüſch bietet da die reichſte Mannigfaltigkeit von Pflanzen dar.

Auf den Ebenen wechſeln mit den Wäldern Savannen ab, deren Flora die allerdürftigſte iſt. Ein Paar Grasarten, deren Halme gegen acht Fuß Höhe erreichen und welche die Sonne ausdörrt, ſcheinen Saaten zu ſein, die der Ernte entgegen reifen. Sehr wenige Zwergpflanzen, meiſt Schotengewächſe, verbergen ſich in deren Schatten, und eine baumartige Bauhinia raget hie und da einzeln daraus hervor.

Dieſe Savannen werden in Brand geſteckt, ſei es um ſie zur Kultur vorzubereiten, ſei es um den Heerden jüngeren Graswuchs zu verſchaffen. Das Feuer geht praſſelnd darüber hin, und kleinere Falkenarten und andere Vögel umkreiſen mit geſchäftigem Fluge die Rauchwolken, die ſich vor dem vorſchreitenden Brande wälzen, anſcheinlich den Inſekten nachjagend, die ſich davor aufſchwingen.

Die Umſtände haben unſere Forſchungen im organiſchen Reiche der Natur faſt ausſchließlich auf die Botanik und die Entomologie beſchränkt. Wir finden jedoch hier Gelegenheit, über ein Meergewürm, das der gelehrten Welt minder bekannt iſt als der handelnden, ein Wort zu ſagen.

---

*) Der Halm des Bambus ſchießt in einer einzigen Regenzeit zu der völligen Höhe, die er erreichen kann, und verholzt nur in den folgenden Jahren und treibt Seitenzweige ohne zu wachſen. Der junge Sprößling iſt wie der des Spargels genießbar. Etliche der von Loureiro beſchriebenen Arten ſind hier einheimiſch, wir haben die Blüthe von keiner geſehen.

Digitized by Google

Unter dem gemeinsamen Namen Biche de mer, malayisch Trepang, spanisch Balate, werden auf den Markt zu Canton getrocknete und geräucherte Holothurien von sieben und vielleicht mehreren verschiedenen Arten gebracht, deren jede ihren besondern Werth und Namen hat. Dieselbe Lüsternheit der Chinesen, welche den bis in Europa bekannten Vogelnestern einen hohen Preis setzt, erhält auch bei der großen Konkurrenz den Trepang in Werth. Die Malayen suchen ihn bis auf der Küste von Neu-Holland im Golf von Carpentaria, die Malayen und Chinesen bis auf den Küsten von Neu-Guinea, die Engländer lassen ihn auf den Pelew-Inseln sammeln, wo sie mit diesem Geschäft beauftragte Matrosen zurücklassen. Die Spanier bringen ihn von den Marianen-Inseln herbei, und da er von den Küsten, wo er gesucht wird, allmälig verschwinden mag, wird darnach auf Entdeckungsreisen, deren wir an anderem Orte erwähnen werden, nach den Carolinen-Inseln gegangen. Der Trepang scheint auch im indischen Ocean und namentlich auf der Insel Mauritius für den Handel eingesammelt zu werden. Man findet diese Holothurien besonders auf den Korallenriffen, wo einige Arten, wie die auf Radack vorkommende, trocknen Fußes bei der Ebbe aufgelesen werden können, während andere sich in tieferem Wasser aufzuhalten scheinen. Wir haben diese eine Art genauer zu untersuchen und abzubilden Gelegenheit gehabt. Es ist eine der kleinern und minder geschätzten, die andern sind ihr ähnlich. Alle wahre Holothurien möchten als Trepang genossen werden. Dieser kostbare Wurm wird in manchen Orten auf den Philippinen-Inseln gesammelt.

Die Insektenwelt ist auf diesen Inseln reich; die Schmetterlinge, Käfer und Wanzen besonders schön. Ein Scorpion scheint dieselbe Art zu sein, die auch auf den Inseln des großen Ocean's vorkommt und die wir auf Radack gleichfalls gesammelt; wir fanden aber hier die Exemplare viel größer. Termiten und Mosquitos sind eine Plage der Einwohner. Eine große Mantis, die bei Manila häufig ist, mag zu der Erzählung Pigafetta's

Digitized by Google

von den lebendigen Blättern eines Baumes auf der Insel Cimbonbon Veranlassung gegeben haben. Dieselbe Sage und die ähnlichen von dem lebendigen Seetang, dem Liebeskraut, den Schlangenbrüdern, den Menschen mit Schweifen, die Fr. Juan de la Concepcion in seiner Geschichte aufgezeichnet hat, werden noch von den Spaniern nacherzählt; denn Niemand hat hier für die Naturgeschichte, wie überhaupt für irgend eine Wissenschaft, Sinn, und Jeder fragt nur nach dem, was ihm nützt, oder was ihm in seinem Beruf nothwendig ist. Die naturgeschichtliche Sammlung von D. Gonzales de Caragual, Intendanten der Philippinen zur Zeit Lapérouse (1787), ist seitdem von Manila nach dem Mutterlande überbracht worden.

Der gelehrte Cuellar, der von Spanien ausgesandt mit der Beförderung verschiedener ökonomischer Zwecke, der Kultur der Baumwolle, der Gewinnung des Zimmets u. s. w. beauftragt war und nach einem längern Aufenthalt auf diesen Inseln vor wenigen Jahren in Manila starb, hatte einen botanischen Garten bei Cavite angelegt; es ist keine Spur mehr davon vorhanden. Cuellar sandte Naturalien aller Art nach Madrid, besorgte den Einkauf chinesischer Bücher, bereicherte die Gärten von Madrid und Merico mit den Sämereien hiesiger Pflanzen und unterhielt gelehrte Verbindungen mit beiden Welten. Wir haben dessen nachgelassene Papiere untersucht und uns überzeugt, daß Alles, was die Wissenschaft betreffen konnte, dem Untergang entzogen und nach Spanien gesendet worden ist. Es scheint, daß Cavanilles dessen gesammelte Pflanzen, wie die von der Malespinaischen Expedition, die hier einen ihrer Gelehrten verlor, herrührenden beschrieben hat.

Die reiche Ernte einzusammeln, die hier noch die Naturkunde einzufordern hat, erfordert einen längeren Aufenthalt und Reisen auf die verschiedenen und besonders auf die mehr versprechenden südlicheren Inseln und in das Innere derselben. Es giebt hier Vieles und für Viele noch zu thun.

Die Philippinen-Inseln haben mehr und ausführliche Ge-

Digitized by Google

ſchichtſchreiber aufzuweiſen als manches europäiſche Reich *). Wir wiſſen es dem Ueberſetzer des Zuñiga Dank, uns der Pflicht überhoben zu haben, uns bei dieſer ekeln Geſchichte zu verweilen,

*) Antonio de Morga, Sucesos de Philipinas. Mexico 1603. — Pedro Murillo Velarde, Historia de la provincia de Philipinas de la Compañia de Jesus. Manila, en la imprenta de la Comp. de Jesus 1749. 2 Vol. fol. — Fr. Juan de la Concepcion, Recoleto Augustino descalzo, Historia general de Philipinas. Manila 1788—92. 14 Vol. 4. — Joaquin Martinez de Zuñiga del orden de San Augustin, Historia de las Islas Philipinas. Sampaloc 1803. 1 Vol. 4. Wovon eine engliſche Ueberſetzung bereits die zweite Auflage erlebt hat. An historical View of the Philipine Islands from the Spanish of Martinez de Zuñiga by John Maver. London 1814.

Poblacion de Philipinas. Fol. Eine mangelhafte ſtatiſtiſche Tabelle mit vielen Fehlern in den Zahlen, gedruckt zu Cavite en S. Telmo 1817. Es ſcheint, daß ähnliche früher, und etwa von 1734 an, von Zeit zu Zeit erſchienen ſind.

Carta edificante o viage a la provincia de Taal y Balayan por el Abate Don Pedro Andres de Castro y Amoedo 1790. 4. Manuſkript in unſerm Beſitz.

Es werden außerdem noch folgende Geſchichtſchreiber angeführt, die wir nicht Gelegenheit gehabt haben zu benutzen.

Fr. Gaspar de San Augustin.

Colin, Historia de Philipinas. Ein Auszug aus dem folgenden. Pedro Chirino, Historia de Philipinas. 1 Vol. fol., Manuſkript der Bibliothek des Collegio, und verſchiedene Chroniken und Geſchichten mehrerer Mönchsorden, oder vielmehr ihrer Provinz der Philippinen-Inſeln, die als Manuſkript in den Klöſtern dieſer Orden zu Manila aufbewahrt werden.

Geſchichte der Marianen:

Charles Gobien, Histoire des Isles Marianes nouvellement converties à la religion chrétienne, et de la mort glorieuse des premiers missionaires qui y ont prêché la foi. Paris 1700.

Geſchichte der Entdeckung der Carolinen-Inſeln und der darauf beabſichtigten Miſſionen.

Lettres edifiantes. V. 1. 2. Auflage. V. 11. 16. 18. Murillo Velarde und Juan de la Concepcion ſcheinen keine andern Quellen als eben die hier enthaltenen Briefe und Berichte benutzt zu haben.

Ueber die Palaos insbeſondere:

George Keate Esq. An account of the Pelew Islands from the journal and communications of Capt. Henry Wilson. 5. Edition. London 1803. 4.

Digitized by Google

die nur in einem Gewebe von Mönchszwistigkeiten und von Fehden der geistlichen Macht mit der weltlichen besteht, worauf die Berichte der Missionen in China, Japan u. s. w. aufgetragen in einem ungünstigen Lichte erscheinen. Fr. Juan de la Concepcion bringt die Geschichte bis zur Regierung des Gouverneurs Aranda, vor dem Einfall der Engländer im Jahr 1762; Zuñiga bis zu deren Abzug im Jahre 1764. Wir werden über den jetzigen Zustand dieser spanischen Besitzung einen flüchtigen Blick zu werfen uns begnügen.

Die Spanier rechnen zu dem Gebiete dieses Gouvernements die Marianen-Inseln, die Carolinen-Inseln, von denen verschlagene Boote ihnen früh die Kunde überbracht, und auf welche sie ihren Glauben und ihr Joch zu verbreiten beabsichtigt haben, und endlich die südlichern Inseln der Philippinen, Mindanao, Jolo u. s. w. Sitze ihrer Erbfeinde, der Mauren oder mohamedanischen Indianer, welche im Piratenkriege Schrecken und Verheerung über alle Küsten der Christen zu verbreiten nicht aufhören.

Das Presidio von Sanboangan auf der Westspitze von Mindanao soll dieses Gezücht im Zaum halten, ist aber in der That, so wie das Gouvernement der Marianen-Inseln, nur eine Pfründe, die den Kommandanten auf die Jahre seines Amtes berechtiget, sich durch ausschließlichen Handel mit allen für Besatzung und Beamte ausgesetzten Gehalten zu bereichern. Die Expeditionen auf bewaffneten Booten, die von Manila ausgeschickt werden, um gegen den Feind zu kreuzen, sind nicht zweckmäßiger. Sie fröhnen nur dem Schleichhandel, und Christen und Mauren weichen dabei einander aus mit gleichem Fleiß. Nur die Bucht von Manila, die noch dem Laperouse als unsicher geschildert ward, scheint jetzt den Seeräubern gesperrt zu sein.

Es giebt auf den Philippinen-Inseln, außer den Spaniern, die als fremde Herrscher anzusehen sind, und den Chinesen, ihren Parasiten, zwei einheimische Menschenracen: Papuas im In-

Digitized by Google

nern, und Malayen im weitern Sinne oder Polyneſier an den Küſten.

Der Spanier ſind nur wenige. Die Chineſen, die man Sangleyes, das iſt wandernde Kaufleute nennt, die Juden dieſes Welttheils, ſind in unbeſtimmter, bald größerer, bald minderer Anzahl. Ihr bürgerliches Verhältniß beruht auf keinem feſten Vertrage, und die Geſchichte läßt ſie bald als geduldet, bald als verfolgt, bald als Aufrührer erſcheinen. Manche von ihnen nehmen, um ſich ſicherer anzuſiedeln, die Taufe an und ſchicken nicht ſelten, wenn ſie Manila mit ihrem erworbenen Reichthum auf heimiſchen Schiffen verlaſſen, ihr weißes Neophytenkleid und ihr Kreuz dem Erzbiſchof, von dem ſie es empfangen haben, zurück, damit er ſolche anderen ihrer Landsleute ertheilen könne.

Die Papuas, erſte Beſitzer der Erde, die Aetas oder Negritos der Spanier, ſind Wilde, die ohne feſte Wohnſitze, ohne Feldbau, im Gebirge, das ſie durchſtreifen, von der Jaad und von wilden Früchten und Honig ſich ernähren. Sie laſſen ſich zu keiner andern Lebensart verlocken. Selbſt ſolche, die von ihrer Kindheit an unter den Spaniern erzogen worden, ſind unſichere Chriſten und flüchten nicht ſelten von ihren Pflegeherren zu den Menſchen ihrer Farbe in die Wildniß zurück. Sie ſcheinen feindlicher gegen die Indianer, von denen ſie verdrängt worden, als gegen die Spanier, die ihre Rächer ſind, geſinnt zu ſein. Man weiß von ihnen ſehr wenig, und es iſt uns nicht geglückt, beſtimmtere Nachrichten einzuziehen. Sie werden im Allgemeinen als ein ſanftes und argloſes Volk geſchildert und ſind namentlich der Sitte, Menſchenfleiſch zu eſſen, nie beſchuldigt worden. Sie gehen, bis auf eine Schürze von Baumrinde, nackt; wir haben uns vergeblich bemüht, dieſes Kleidungsſtück oder nur etwas von ihrer Händearbeit zu ſehen, und müſſen unentſchieden laſſen, ob dieſe Baumrinde roh oder nach Art der Stoffe der Südſee bearbeitet ſei. Wir haben von dieſem Menſchenſtamme nur zwei junge Mädchen geſehen, die in

Digitized by Google

Manila und Cavite in spanischen Familien erzogen wurden. Es befanden sich außerdem zwei Männer als Festungsgefangene in Cavite.

Es giebt der Malayen, der Indios der Spanier, verschiedene und verschieden redende Stämme und Völkerschaften, welche die Geschichte aus Borneo und Mindanao einwandern läßt. Manche Stämme, die im Innern wohnen; haben ihre Freiheit bewahrt; die Küstenbewohner sind Christen in den Händen der Mönche und der spanischen Krone unterthan.

Die freien Stämme verdienten vorzüglich unsere Aufmerksamkeit, wir haben jedoch genauere Kunde von ihnen nicht einzuziehen vermocht. Sie weichen in manchen Dingen von einander ab, und was von dem einen gilt, ist nicht auf alle auszudehnen. Es ist zu bemerken, daß bei einigen die Keuschheit nicht nur der Weiber, sondern auch der Jungfrauen in hohen Ehren steht und durch strenge Satzungen gehütet wird. Eine Art Beschneidung soll bei anderen eine ursprüngliche Sitte und nicht von dem Islam herzuleiten sein.

Die Indianer der Philippinen-Inseln sind im Allgemeinen ein freundliches, harmloses, heiteres und reinliches Volk, dessen Charakter mehr an die Bewohner der östlichen Inseln als an die eigentlichen Malayen oder an die grausamen Battas erinnert. Verderbtheit herrscht blos unter dem Pöbel, der sich in Manila und Cavite um die Fremden drängt. Wir verweisen, was die Sitten, Bräuche, den vielfachen Aberglauben dieser Völker anbetrifft, auf die angeführten Quellen und auf Pigafetta's Reisebeschreibung. Die Bevölkerungstabelle von dem Jahr 1815 bringt die Zahl der Unterthanen Spanien's im Bereich dieses Gouvernements auf beiläufig zwei und eine halbe Million Seelen *).

*) Die gewöhnliche Weise der Volkszählung geschieht durch Tribut, welcher von jeder Familie erhoben wird. Tribut oder Familie werden im Durchschnitt zu fünf Seelen gerechnet. In derselben Tabelle wird angegeben, daß die Volkszahl sich seit dem Jahre 1734 um beiläufig eine Million und sieben tausend Seelen vermehrt habe.

Digitized by Google

Das Empfangen der Taufe bezeichnet in der Regel die Unterthänigkeit. In dieser Zahl sind nicht einbegriffen zweitausend Familien der unbekehrten Indianer Tinguianes der Provinz de Ylocos im Norden von Luçon, gegen tausend Familien der unbekehrten Indianer Ygorrotes*) im Gebirge derselben Provinz, zwölfhundert Familien der Negritos desselben Gebirgs und endlich über neunhundert Familien der unbekehrten Indianer der Provinz Calamianes, welche alle in verschiedenen Waaren und namentlich die Negritos in Jungfern-Wachs Tribut bezahlen. Die Bevölkerung von Manila wird, mit Ausschluß der Kleriſei, der Besatzung, der angesiedelten Spanier und Europäer und der Chinesen, vier- bis sechstausend an der Zahl, auf neuntausend Seelen gerechnet.

Manila scheint mit seinem Hafen Cavite die einzige namhafte Spanierstadt auf den Philippinen-Inseln zu sein. In den Provinzen erheben sich nur die prachtvollen Bauten und Tempel der Kleriſei zwischen den reinlichen und leichten Hütten der Eingeborenen, die wie zur Zeit Pigafetta's auf Pfählen erhöht, aus Bambusrohr und Rotang geflochten und mit Nipablättern gedeckt, zierlichen Vogelbauern zu vergleichen sind. Das Feuer verzehrt oft solche Dörfer leicht und schnell wie das kahle Gras der Savannen, und sie erstehen nach wenigen Tagen verjüngt aus ihrer Asche empor.

Die Spanier in Manila bewohnen vorzüglich die eigentliche befestigte Stadt am linken Ufer des Flusses. Die Vorstädte der Chinesen mit Kaufläden und Buden und die der Tagalen von schönen Gärten umringt, breiten sich am rechten Ufer aus; die Straßen der Stadt sind grad angelegt; die Häuser massiv, von einem Stockwerk, auf einem unbenutzten Geschoß erhöht. Die Feuchtigkeit der Regenzeit gebietet in dieser Hinsicht dem Bei-

*) Die Gesichtsbildung dieser Ygorrotes de Ylocos und ihre hellere Farbe zeigen, daß sie sich mit den Gefährten des Limahon vermischt haben, die zu ihren Bergen flüchteten, als Juan de Salcedo die Chinesen in Pangasinon belagerte.

Digitized by Google

spiele der Eingeborenen zu folgen. Sie sind nach allen Seiten mit äußeren Gallerien umringt, deren Fenster anstatt Glases mit einer durchscheinenden Muschelschaale ausgelegt sind. Man befindet sich in den geräumigen luftdurchzogenen und schattigen Zimmern gegen die Hitze wohl verwahrt. Die Klöster und Kirchen, welche die Hauptgebäude der Stadt ausmachen, sind von nicht schlechter Architektur. Die Mauern werden, der Erdbeben wegen, von einer außerordentlichen Dicke aufgeführt und durch eingemauerte Balken gesichert. Etliche dieser Kirchen besitzen Gemälde von guten Meistern; einige Altäre sind mit hölzernen Statuen verziert, die nicht ohne Kunstwerth und das Werk von Indianern sind. Was aber der Indianer gemacht hat, wird nicht geschätzt. Wir haben die wenigen flüchtigen Stunden, die wir in Manila verlebt haben, meist in den Klöstern zugebracht, wo wir über uns wichtige Gegenstände Belehrung zu finden hofften. Wir haben in diesen Pflanzschulen der chinesischen und japanischen Missionen keinen Mönch angetroffen, der mit der Wissenschaft und Literatur dieser Völker vertraut gewesen wäre. Die Fremdlinge erlernen am Orte ihrer Bestimmung selbst die ihnen nothwendigen Sprachen; und das, wonach man in den nicht unbeträchtlichen Bibliotheken von Manila zu fragen eilt, ist eben, was in denselben gänzlich fehlt: das Fach der inländischen Sprachen und Literaturen und der Sprachen und Literaturen der Völker, die man von hier aus zum Glauben zu gewinnen sich bemüht.

Die Inquisition scheint jetzt zu schlummern, aber die Gewohnheit der Vorsicht gegen sie besteht, und man merkt den Menschen an, daß es unheimlich ist und daß ein Gespenst gefürchtet wird, das man nicht sieht.

Die Spanier entfalten hier einen großen Luxus. Die Equipagen sind zahlreich und elegant. Die Profusion der Speisen auf ihren Tischen, bei der Zahl der Mahlzeiten, die sie an Einem Tage halten, gereicht fast zum Ueberdruß. Geld und Gut zu erwerben ist der Zweck, den sich Jeder vorsetzt, und ein gemeines

Digitized by Google

spanisches Sprüchwort sagt: „Ich bin nicht nach Indien gekommen, blos um eine andere Luft zu athmen.“

Erweiterte Freiheit wird den Handel in Manila blühend machen, und die Bedrückungen, denen er in Canton unterliegt, können den Markt zwischen China und der übrigen Welt hieher versetzen. Jeder handelt; und die Mönche, die das baare Geld besitzen, sind bereitwillig, den Spekulanten Kapitalien gegen bestimmten Gewinnst, für bestimmte Unternehmungen, deren Gefahren sie sich unterziehen, anzuvertrauen. Zucker und Indigo scheinen bis jetzt die vorzüglichsten Waaren zu sein, die hier für Europa gesucht werden. Baumwolle und Zeuge eigener Fabrik werden nach Merico ausgeführt. Die Chinesen kaufen Trepang und Vogelnester ein. Die Muschel, die in manchen Gegenden Indien's als Münze gilt und die diese Inseln liefern, Perlen, Perlemutter, Ambra u. s. w. können wohl kaum in Betracht kommen. Diese Inseln könnten viel mehr Erzeugnisse dem Handel liefern, als sie wirklich thun; der Kaffee, der von vorzüglicher Güte ist, wird wie der Cacao nur für den eigenen Bedarf angebaut. Den Zimmt, der an manchen Orten in den Wäldern wild vorkommen soll, den Sagu u. s. w. scheint die Industrie noch nicht zu Quellen des Reichthums gemacht zu haben.

Wenn die Geschichte den Abfall beider Amerika von dem Mutterlande besiegelt haben wird, werden die Philippinen-Inseln der spanischen Krone verbleiben und können ihr durch weisere Administration den Verlust eines unermeßlichen Gebietes ersetzen, von dem sie die Vortheile, die es verhieß, zu ziehen nicht verstand.

Die Indianer sind Eigenthümer und freie Menschen und werden als solche behandelt. Die Kastelle, die in jeder Ortschaft der Küste gegen die Mauren erbaut sind, befinden sich in ihrer Macht und werden von ihnen besetzt. Die Vorrechte ihrer adligen Familien sind verschollen, jeder Bezirk, jedes Dorf erwählt seine Häupter, und die Wahl wird nur bestätigt. Bei diesen

Digitized by Google

Governadorcillos, Capitanos u. ſ. w., die von den Spaniern Don angeredet werden, beruht die geſetzliche Autorität; aber das Anſehn, der Reichthum, die Macht ſind ganz auf der Seite der Padres. Die Mönche, die das Volk beherrſchen, ſaugen es auf vielfache Weiſe aus, und nachdem der Kirche ihr Recht gezollt worden und ſich der Prieſter das Beſte angeeignet hat, trägt noch der Verarmte ſein letztes Erſparniß für Skapularien und Heiligenbilder hin.

Der Tribut, der dem Könige gezahlt wird, iſt nur eine billige Laſt; aber die Adminiſtration des Tabaks, der Allen ohne Unterſchied des Alters und Geſchlechts zum erſten Lebensbedürfniß geworden, iſt eine drückende. Die Felder, wo er ſonſt für eigene Rechnung angebaut ward, liegen jetzt brach. Der Indianer befürchtet, daß ein neues Erzeugniß derſelben eine neue Bedrückung zur Folge haben möchte. Von der Areca-Palme, deren Nuß mit dem Betelblatt (Piper Betel) und Kalk gekaut wird, iſt nur eine geringe Abgabe zu entrichten.

Die Volksnahrung iſt der Reis, und zu dem kommen alle Früchte, womit die Natur dieſe wirthbare Erde ſo verſchwenderiſch begabt hat, und worunter wir nur die vielgeprieſene Manga*), zwei Arten Brodfrucht, die gemeinſame der Südſee-Inſeln und die eigenthümliche der Philippinen, den Piſang und den Cocos ausheben wollen.

Die Hausthiere, die ſich urſprünglich auf dieſem Archipelagus befanden, waren das Schwein, die Ziege, der Hund, die Katze, das Huhn, die Gans und nach Zuñiga auch der Carabao

*) Zuñiga ſetzt in Zweifel, ob die Manga urſprünglich einheimiſch ſei, oder ob ſie die Spanier von der Küſte des feſten Landes herübergebracht. Derſelbe rechnet unbegreiflicher Weiſe das Zuckerrohr unter die Gewächſe, welche die Spanier eingeführt haben. Pigafetta erwähnt ausdrücklich des Zuckerrohrs in Zebu. Don San Jago de Echaparre hat vergeblich verſucht, den Nußbaum und den Kaſtanienbaum einheimiſch zu machen. Er hat beide zu verſchiedenen Malen in den Bergen des Innern und am Saum der Wälder ausgeſäet, aber ohne Erfolg.

Digitized by Google

oder der oſtindiſche Büffel*), den man von dem ſüdeuropäiſchen unterſcheiden muß und über welchen wir auf Marsden's Nachrichten zurückweiſen**). Der Carabao befindet ſich in den Bergen auch wild oder verwildert. Die Spanier haben erſt unſere Rinderart, das Pferd und Schaf eingeführt.

Der Hahnenkampf, deſſen Pigafetta ſchon erwähnt, iſt die größte Ergötzung der Indianer. Ein guter Streithahn iſt der Stolz und die Luſt ſeines Herrn, der ihn überall mit ſich auf dem Arme trägt. Er wird im Wohnhauſe, an einem Fuße gebunden, auf das ſorgfältigſte gehalten. Die Kampfluſt und der Muth dieſer Thiere erwächſt aus der Enthaltſamkeit, zu der man ſie verdammt.

Der Palmenwein oder vielmehr der Branntwein iſt, wie zur Zeit Pigafetta's, ein Lieblingstrank der Indianer. Wir finden die Art ihn zu gewinnen zuerſt in Marco Polo beſchrieben. Die Blumenſpatha der Cocospalme wird, bevor ſie ſich erſchließt, zuſammengeſchnürt, die Spitze wird abgeſchnitten und man befeſtigt daran ein Gefäß von Bambus, worin der ausſtrömende Saft aufgenommen wird. Man ſammelt dieſen Saft zweimal im Tage ein, und wenn ein ſolcher Quell verſiegt, reift auf demſelben Baume eine andere Spatha, ihn zu erſetzen. Aus dieſem Saft, der friſch genoſſen kühlend iſt, wird durch angemeſſene Behandlung Wein, Eſſig, Branntwein oder Zuckerſyrup bereitet***). Manche Cocosbäume werden anſcheinlich durch zu üppigen Wuchs unfruchtbar, welche Krankheit zu vermeiden man tiefe Einſchnitte in ihren Stamm einzuhauen pflegt. Iſt aber

---

*) Pigafetta ſcheint nicht den Carabao auf den Inſeln dieſes Archipelagus, wo er geweſen iſt, angetroffen zu haben. Er nennt den Büffel nur auf Borneo mit dem Elephanten und dem Pferde. Das Wort Carabao, Karbau, iſt malayiſch.

**) Marsden, Sumatra. Seite 94 erſte Ausgabe.

***) Der ſüße Syrup der Pelew-Inſeln wird nur von der Cocospalme auf dieſem Wege gewonnen. Gegohrnes oder gebranntes Getränk ſcheint dort nicht Eingang gefunden zu haben.

Digitized by Google

ein Baum auf dieſe Weiſe unnütz geworden, ſo fället man ihn und hat an dem Kohl, den unentwickelten Blättern in der Mitte der Krone, ein wohlſchmeckendes Gemüſe *).

Eine beſondere Art Muſa (Pisang, Banane), die keine genießbare Frucht trägt, wird des Flachſes wegen angebaut, der aus ihrem Stamm gewonnen wird und der vor vielen andern den Vorzug zu verdienen ſcheint. Die Faſern (Längengefäße der Blattſtiele) haben die volle Länge des Stammes (gegen acht Fuß) und ſind nach ihren äußeren oder inneren Lagen von verſchiedener Feinheit, ſo daß aus derſelben Pflanze der Flachs gewonnen wird, aus dem man die vorzüglich guten Ankertaue verfertigt, die hier meiſt die ſpaniſche Marine anwendet, und der, aus welchem man die feinen ſtreifigen Zeuge webt, die zu den zierlichen Hemden verwendet werden, die zu der Tracht dieſes reinlichen Volkes gehören **).

Ein Palmbaum (Palma de Cabello negro) liefert einen feſten ſchwarzen Baſt, der ebenfalls zu Seilen und Ankertauen verarbeitet wird (die chineſiſchen aus Rotang geflochtenen Ankertaue, die manche Seefahrer des großen Ocean's gebrauchen müſſen, gelten für die ſchlechteſten und unzuverläſſigſten). Dieſer Palmbaum wird wegen ſeiner Nutzbarkeit angepflanzt und vermehrt.

Endlich müſſen noch der Bambus und der Rotang unter den nutzbarſten Gewächſen dieſes Himmelsſtrichs aufgeführt werden.

Der Tagal mit ſeinem Bolo (ein Meſſer, das er ſtets wohlgeſchliffen in der Scheide bei ſich führt und das ihm als einziges Werkzeug bei allen mechaniſchen Künſten und zugleich als Waffe dient) baut ſelbſt, aus Bambus und Rotang, ſein Haus und verſieht es mit den meiſten der erforderlichen Geräthſchaften

---

*) Wir haben das Unfruchtbar- oder, mit dem ſpaniſchen Ausdruck, Tollwerden (tornar loco) des Cocosbaumes und das dagegen angewandte Mittel beſonders auf Guajan bemerkt.

**) Die Caroliner bereiten auch ihre mattenähnlichen Zeuge aus den Faſern der Muſa, die nach Kadu's Ausſage zu dieſem Behuf, bevor ſie Früchte getragen haf, abgeſchnitten wird. Sollten ſie auch die oben erwähnte Art beſitzen?

Digitized by Google

und Gefäße. Die Erde gönnt ihm Speise und Trank, Stoffe zu seiner Kleidung, den Tabak, die Arecanuß und den Betel zu seinen Genüssen. Ein Streithahn macht ihn glücklich. — Die Erde ist hier so reich, der Mensch so genügsam! Er bedarf so wenig zu seiner Erhaltung und zu seinen Freuden, und hat oft dies Wenige nicht.

Digitized by Google

Die Marianen-Inseln. — Guajan.

Die Marianen-Inseln bilden eine vulkanische Kette, die in der Richtung von Norden nach Süden liegt; die Vulkane und der Sitz der unterirdischen Feuer sind im Norden der Kette, wo unfruchtbare verbrannte Felsen unter den Inseln gezählt werden.

Auf Guajan, der südlichsten derselben und zugleich der größten und vorzüglichsten, werden nur leise Erderschütterungen verspürt. Guajan erscheint von der N. O. Seite als ein mäßig hohes, ebenes Land, dessen Ufer schroffe Abstürze sind. Die Gegend um den Hafen und die Stadt trägt einen andern Charakter und hat hohe Hügel und schöne Thäler.

Wir haben keine andere Gebirgsart angetroffen als Madreporen-Kalkstein und Kalkspath.

Die Insel ist wohl bewaldet, die Flora anscheinend reich, die Vegetation üppig. Der Wald steigt an den steilen Ufern bis zum Meere herab, und verschiedene Rhizophora-Arten baden an geschützten Orten ihr Laub in der Fluth. Nichts ist den Wohlgerüchen zu vergleichen, die, als wir bei der Ankunft den Ankerplatz suchten, uns über die Brandung herüber zuwehten. Die Orangenbäume sind wie andere Fruchtbäume verschiedener Arten, Andenken einer sonst blühenderen Kultur, verwildert. Viele eingeführte Pflanzen haben die Flora wuchernd vermehrt, wie z. B. die stachlichte Limonia trifoliata, der nicht mehr Einhalt zu thun ist, und die Indigofera tinctoria, die Nie-

Digitized by Google

mand zu benutzen versteht. Der Brodfruchtbaum, der Cocos, der Pisang sind im Ueberfluß da; die Mangifera indica ist angepflanzt, aber noch nicht einheimisch geworden. Wir fanden nur hier verschiedene der Pflanzenarten, die dem Kontinent von Asien und den Inseln des großen Ocean's gemein sind, z. B. die Baringtonia speciosa und die Casuarina equisetifolia. Aber wir vermißten die Pflanzenformen von Neu-Holland, die Proteaceen, Epakrideen, Myrtoideen und Akazien mit einfachen Blättern. Wir trafen die mehrsten der auf Radack wachsenden Pflanzen wieder an, deren wir nachher etliche auf Luçon vermißten, so zum Beispiel die Tacca pinnatifida, die, obgleich in Cochinchina einheimisch und angebaut, bei Manila zu fehlen scheint. Es kommen zwei verschiedene Pandanus-Arten vor und mehrere Feigenbäume.

Außer den Fledermäusen (wir fanden den Vampyrus) ist das einzige ursprünglich einheimische Säugethier die auf allen Inseln der Südsee so allgemein verbreitete Ratte. Die Spanier haben außer unsern gemeinen Hausthieren, deren sich keines hier vorfand, den Guanaco aus Peru und einen Hirsch aus den Philippinen eingeführt; den Hirsch zur Zeit des Gouverneurs D. Thomas. Mehrere dieser Thiere sind jetzt auf verschiedenen dieser Inseln verwildert. Verschiedene Arten der Landvögel kommen vor und unter andern ein Falke. Wir bemerken unter den Amphibien ein Iguan und eine große Seeschildkröte; unter den Zoophyten einige der Holothurien-Arten, die unter dem Namen Trepang (biche de mer, balate) einen so wichtigen Handelszweig für China abgeben.

Die düstere Geschichte der Marianen-Inseln ist in Europa hinreichend bekannt. Wir verweisen auf die Histoire des Isles Marianes nouvellement converties à la Religion chrétienne et de la mort glorieuse des premiers missionaires, qui y ont prêché la foi, par le Père Charles Gobien. Paris 1700, und auf deren beurtheilenden Auszug in Burney Chronological history, T. 3. p. 271.

Digitized by Google

Dieſe Inſeln wurden von Magalhaens entdeckt, ſie hießen unter den Eingeborenen Laguas, die Spanier nannten ſie Las Islas de los ladrones, de las Velas latinas, und endlich Marianas. Der fromme Miſſionar Don Diego Luis de San Vitores landete auf Guajan im Jahre 1667; er begehrte den Völkern das Heil zu bringen, aber es folgten ihm Soldaten und Geſchütz. Noch vor dem Schluſſe des Jahrhunderts war das Werk vollbracht, und dieſe Nation war nicht mehr! Pacificar nennen's die Spanier.

„Dieſe ſo ſehr beträchtliche Verminderung rührt von der „Unterwerfung her, zu der ſie die Waffen zwangen. Sie konn„ten, ihre Freiheit liebend, kein fremdes Joch erdulden, und es „ward ihnen ſo drückend, daß, unvermögend es abzuſchütteln, „ſie lieber ſich erhängten, oder auf andere Weiſe ſich verzwei„felnd um das Leben brachten. Die Weiber machten ſich vor„ſätzlich unfruchtbar und warfen ihre eigene Frucht in das „Waſſer, überzeugt, daß ſie durch ſolchen frühen Tod, der ſie „von Mühſeligkeiten und Elend erlöſete, ſie glücklich und ſelig „machten. So hielten ſie die Abhängigkeit für das äußerſte und „erbärmlichſte Elend. Auch trug eine epidemiſche Krankheit dazu „bei, die im Anfange des Jahrhunderts die Uebriggebliebenen „faſt gänzlich hinraffte.“*)

Don Pedro Murillo Velarde führt daſſelbe Bild

*) Esta diminucion tan considerable viene de la sugecion a que los obligaron las armas; amantes de su libertad, no podian tolerar ageno jugo: Se les hizo este tan pesado, que no pudiendo desecharle de sus humbros, tenian en menos perder con lazos y de otros modos desesperamente las vidas. Las mugeres se esterilisaban de proposito, y arrojaban a las aguas sus proprios partos; persuadidas, a que con aquella temprana muerte, que les remedia de trabajos y de una vida penosa, los hacian dichosos y felices; en tanta tenian la sugecion, que les parecia la ultima y mas lamentable miseria: Tambien ajudo una epidemia en los principios de este siglo, que casi despoblo el resto. Fra Juan de la Concepcion, Historia de Philipinas T. 7. p. 348.

Digitized by Google

mit denselben Zügen aus. Wir überlassen es gern den Spaniern hier zu reden.

Die ursprüngliche Volkszahl belief sich nach Fra Juan de la Concepcion auf 40000, nach Murillo Velarde auf 44000. (Es heißt im Nouveau voyage à la mer du Sud (Marion), daß die Menschenzahl, sonst über 60000, zu 8—900 geschmolzen sei.) Die Ueberreste der Eingeborenen wurden Anno 1695 auf den Inseln Saypan und Guajan, und nach der gleich darauf erfolgten Krankheit auf letzterer Insel allein gesammelt. Nach der Volkszählung ohne Jahreszahl, die Murillo Velarde (gedruckt zu Manila 1749) als neueste Nachricht mittheilt, waren 1738 Einwohner vorhanden. Die zunehmende Bevölkerung war Anno 1783 auf 3231 und Anno 1816 auf 5389 Seelen gestiegen. *)

Aber die christlichen Nachkommen derer, die dem Untergang ihres Volkes entkommen und ihre Unabhängigkeit überlebt, haben alle Eigenthümlichkeit ihrer Väter verloren, alle ihre Künste und zum Theil selbst ihre Sprache verlernt.

Gobien scheint zuerst die unsinnige Behauptung aufgestellt zu haben, daß die Bewohner der Marianen-Inseln das Feuer erst durch die Europäer kennen gelernt. Die Geschichtschreiber von Manila wiederholen diesen Satz, Velarde wendet auf sie das „Nulla Getis toto gens truculentior orbe“ an, und man wundert sich, daß sich dadurch achtbare Schriftsteller, von denen man gesundere Kritik erwartet hätte, leichtsinnig zu unverantwortlichen Irrthümern verleiten lassen. **)

---

*) Man vergesse nicht, daß man in früherer Zeit, um die Mission zu verstärken, Hunderte von Philippinern nach Guajan versetzt hatte und daß deren Nachkommen in diesen Zählungen mitrechnen.

**) Burney zeigt auch hier, in wie guten Händen sich bei ihm die gründlichste Gelehrsamkeit befindet, l. c. p. 312. Wie hätten Bewohner von Inseln, auf welchen häufige Vulkane brennen, das Feuer nicht gekannt. Pigafetta rechnet unter die Dinge, wovon sie sich ernähren, das Fleisch der Vögel, ohne zu bemerken, daß es roh gegessen wurde. — Wir bemerken bei-

Digitized by Google

Diese Völkerschaft gehört zu der Völkerfamilie, die, durch Charakter, Sitten und Künste verwandt, durch Handel und Schifffahrt verbunden, die östlich von den Philippinen bis zum 180° der Länge gelegenen Inseln bewohnt. Diese sanftmüthigen und lieblichen Völker stehen auf keiner geringen Stufe der Bildung, und die Bewohner der Marianen standen in nichts ihren Brüdern nach.

Sie waren in der Schifffahrt den kunstreichsten der Caroliner wenigstens gleich.*) Die noch bestehenden Werke ihrer Baukunst auf Tinian und Saypan bezeugen, daß sie in dieser Hinsicht den übrigen überlegen waren, und wir haben unter ihren Antiquitäten etwas entdeckt, das einen unermeßlichen Schritt in der Civilisation zu bezeichnen scheint, den sie allen Inselbewohnern des großen Ocean's vorausgethan hatten. Wir reden von der Erfindung der Münze. Wir haben die Gegenstände, die wir beschreiben, selbst gesehen und wir erläutern sie

---

läufig, daß das Mutterschwein, welches nach diesem Reisebeschreiber Magalhaens bei seiner Ankunft auf Humunu (Philippinen-Inseln) schlachten ließ, die unverbürgte Behauptung veranlaßt zu haben scheint, Magalhaens habe Schweine von den Ladronen-Inseln mitgenommen; davon schweigen sowohl Massimiliano Transilvano als die Breve narratione di un Portughese (bei Ramusio), und Herrera, Historia de las Indias. T. 2. Cap. 3. erwähnt nichts davon. Alle Autoritäten stimmen darin überein, daß sich bei der Besitznahme keine vierfüßige Thiere auf derselben befanden. Herrera l. c. schreibt diesen Inseln den Reis zu (y poco arroz), anscheinlich ohne allen Grund.

*) Wir müssen hier in Dampier's Bericht von den Proas der Marianen-Inseln eine Unrichtigkeit rügen. Die Fahrzeuge der Caroliner segeln wirklich nur, wie es in Anson's Reise angegeben wird und wie schon Pigafetta bemerkt, mit dem Ausleger auf der Windseite und der flachen Seite des Boots unter dem Winde. Es ist auch nach Anson, daß man diese Fahrzeuge in England nachgeahmt hat; der Lauf von 24 Knoten, den Dampier denselben zuschreibt, muß übertrieben scheinen, obgleich sie leicht, schnell und besonders viel geschickter sind als unsere Schiffe, scharf bei dem Winde zu segeln. Wir müssen ferner bemerken, was sich ohnehin von selbst versteht, daß das Steuerruder stets unter dem Winde geführt wird, welches in Betreff der Boote von Radack in den zu diesem Werke gehörigen Zeichnungen nicht immer beachtet worden.

Digitized by Google

nach der befugteſten Autorität, nach Don Luis de Torres, dem Freunde der Indianer, dem Kenner ihrer Sitten und unſerm Freunde.

An einer groben Schnur von Cocosbaſt ſind Scheiben von Schildkröte von der Geſtalt einer Knopfform, aber dünn wie Papier, dicht an einander gepreßt, eingefädelt und durch Reibung äußerlich geglättet. Das Ganze bildet eine biegſame Walze von der Dicke eines Fingers und von der Länge einiger Fuße.

Dieſe Schnüre ſollen als ein Mittel des Handels in Umlauf geweſen ſein, und ſie zu verfertigen und auszugeben war das Recht nur weniger Häuptlinge.

Schildkrötenfelder von der großen Seeſchildkröte ſind verſchiedentlich in der Mitte von einem größeren und an dem breitern, dünnern Rande von mehreren kleinern Löchern durchbohrt, oder haben nur ein einziges Loch in der Mitte.

Wer, vermuthlich im Schwimmen, eine Schildkröte getödtet hatte (wohl ein ſchweres Wageſtück), brachte ein Feld ihres Panzers dem Häuptlinge, der nach den Umſtänden der That und der dabei erhaltenen Hülfe die Löcher darein bohrte; je weniger derer, deſto größer der Werth. Solche Trophäen ſollen dann dem Eigner ein gewiſſes Zwangsrecht gegeben haben, ſie nach hergebrachten Bräuchen gegen Anderer Eigenthum auszutauſchen, und in gewiſſer Hinſicht als Mittel des Handels und Zeichen des Werthes gegolten haben.

Indem die Inſulaner von Guajan, ſagt Crozet, durch die Civiliſation neue Kenntniſſe erworben, haben ſie in dem Bau ihrer Boote die Kunſt, die ſie von ihren Vätern ererbt, vollkommen erhalten; ſie hatten in dieſer Hinſicht nichts zu gewinnen. *)

*) Nouveau voyage à la mer du Sud, par Marion et Duclesmeur, rédigé sur les plans et les journaux de Mr. Crozet, p. 204. „Les insulaires de Guam acquérant par la civilisation de nouvelles connoissances,

Digitized by Google

Sollten wir dieſes Zeugniß wie das früherer Seefahrer gelten laſſen? verhält es ſich doch jetzt weit anders als zur Zeit von Anſon (1742) und Duclesmeur (1772). Die jetzigen Bewohner von Guajan kennen nicht mehr die See, ſind keine Schiffer, keine Schwimmer mehr, ſie haben aufgehört Boote zu bauen. Kaum höhlen ſie noch Baumſtämme ungeſchickt aus, um innerhalb der Brandungen auf den Fiſchfang zu gehen. Es ſind die Bewohner der Carolinen (Lamureck, Ulea u. ſ. w.), die, nachdem der Pilot Luito aus Lamureck im Jahre 1788 die Wiederentdeckung von Waghal (Guajan) für ſeine Inſeln vollbracht, ſeit dem Jahre 1805 jährlich mit einer Handelsflotte gegen Guajan kommen und die Spanier gegen Eiſen mit den ihnen nöthigen Fahrzeugen verſehen, die ſie für dieſelben auf ihren Inſeln erbauen. Sie ſind es auch, die auf ihren eignen Booten die Sendungen des Gouverneurs nach Tinian und Saypan befördern und die ſonſt ſchwierige Verbindung der Marianen-Inſeln unterhalten.

Dieſer caroliniſchen Boote giebt es jetzt hier 10 - 12, und man erinnert ſich nicht, daß je ähnliche auf Guajan gebaut worden. — Haben nicht auch in der Fremde gebaute Boote die früheren Seefahrer getäuſcht? Zu allen Zeiten ſind Boote der Caroliner hieher verſchlagen worden, und namentlich noch im Jahre 1760 - 70 ein Boot aus Cap; denn ſo weit gehen unſere auf Erinnerung gegründete Nachrichten zurück.

Die jetzigen Bewohner von Guajan ſind zu Spaniern umgebildet*), ſie wohnen und kleiden ſich wie die Tagalen um

---

ont parfaitement conservé l'art, qu'ils tiennent de leurs ancêtres, pour la construction de leurs bateaux, ils n'avoient rien à acquérir dans cette partie."

*) Wir äußerten den Wunſch, mit den eigenthümlichen Sitten, Spielen, Tänzen der Eingeborenen bekannt zu werden, und der Gouverneur ließ ſie vor uns ein Opernballet von Montezuma in Theatercoſtümen aufführen, welche ſich aus alten Zeiten her im Collegio, den Schulgebäuden der Jeſuiten, vorfinden.

Digitized by Google

Manila, bauen den Reis für den nächsten Bedarf, bereiten und trinken den Cocoswein, kauen den Betel und rauchen den Tabak und genießen träg bis in ein hohes Alter*) der Früchte des Waldes, der Gaben der willigen Erde und der Milde des Himmels.

Und wie könnte Industrie sich regen! Dem Gouverneur dieses entlegenen Theils der Welt ist auf eine kurze Dauer sein Amt als eine Pfründe verliehen.

Er hat den alleinigen Handel der Kolonie, das heißt, daß er das beträchtliche baare Geld**), das Spanien für Gehalte hinschickt, behält und dafür die Verpflichtung hat, seinen Unterbeamten so wenige und so schlechte Waare, als er nur immer will, zu geben***); dagegen zahlt der Indianer keinen Tribut, bauet selbst seinen Tabak und hat der Kirche keine Zehnten zu entrichten.

Selten legen jetzt die Gallionen von Acapulco in Guajan an, und nur gelegentlich die den Handel der Nordwestküste treibenden Amerikaner. Der jetzige Gouverneur der Marianen besitzt ein eigenes Schiff, eine hübsche Brigg, womit er die Verbindung und den nöthigen Handel mit Manila unterhält und außerdem den Handel der biche de mer treibt. Er hat angefangen die Caroliner zu ermuntern, ihm diesen Handelsartikel zuzuführen, da er auf ihren Inseln häufig ist und sein Pilot, ein Engländer, sich wegen Gefahr der Riffe geweigert hat, ihn von dort her zu holen. Es kann dieser Schritt großen und wohlthätigen Einfluß auf die fernere Entwickelungsgeschichte dieser Insulaner erlangen.

---

*) Ein rüstiger Greis von 86 Jahren und 4 Monaten lebt in Agaña mit seinem gleichbejahrten Weibe, der einzigen Gefährtin seiner Jugend und seines Alters; sie zählen jetzt um sich 135 Nachkommen und die sechste Generation.

**) Gegen 18000 Piaster jährlich, eine Angabe, die wir jedoch nicht verbürgen.

***) Zuñiga p. 6.

Digitized by Google

Die Jesuiten sind bis zu der Aufhebung des Ordens im Besitz der Missionen geblieben, die sie auf den Marianen begründet hatten.

Sie verbrannten einen Theil ihrer Papiere und Bücher, als die Augustiner sie ablöseten, und räumten ihnen das Feld. Da es in der letzten Zeit an Missionaren gemangelt, ist die Seelsorge der Marianen Weltgeistlichen übertragen worden. Die Inseln sind in zwei Kirchspiele eingetheilt, das von Agaña und das von Rota, welches letztere einen Theil der Insel Guajan in sich begreift; beide stehen eigentlich unter dem Bischof von Zebu, der aber wegen zu großer Abgeschiedenheit die Administration derselben dem Erzbischof von Manila überläßt.

Die Pfarrherren sind junge Tagalen aus Manila, denen die spanische Sprache zur Beschickung ihres Amtes hinreichend ist; sie bewohnen in Agaña das Gebäude der Mission.

Auf der Insel Rota ist jetzt eine feste Ansiedelung unter Aufsicht eines Offiziers, hingegen sind keine Wohnungen auf der Insel Tinian. Es wird dieselbe nur besucht, um den Anbau von Reis zu betreiben. Man sagte uns, daß auf Tinian sich Rinder, Schweine und Ziegen, auf Saypan Rinder und Schweine, und auf Agrigan Schweine und Ziegen verwildert befänden.

Es haben sich etliche Caroliner, welche die Taufe empfangen, auf Guajan angesiedelt; wir fanden nur wenige von ihnen gegenwärtig. Mehrere hatten Urlaub vom Gouverneur erhalten, die Ihrigen auf ihren Inseln zu besuchen, und waren im vorigen Jahre mit der Flottille von Lamureck dahin abgegangen.

Es bleibt noch übrig zu erläutern, weshalb auf der beigefügten Tafel Eingeborene der Sandwich-Inseln unter den Bewohnern auf Guajan aufgezählt werden können.

Der Leser wird in einem andern Theil dieses Werkes einen umständlichen Bericht über den Menschenraub gefunden haben, den zum Behuf einer Ansiedelung auf den Galapagos ein ame-

Digitized by Google

rikaniſcher Schiffs-Kapitain mit bewaffneter Hand und Blutvergießen auf der Oſter-Inſel verübte.

Der Handel dieſes Ocean's macht den Seefahrern, in deren Beſitz er ſich befindet, ähnliche Anſiedelungen auf öſtlichern Inſeln wünſchenswerth. Die Verhältniſſe auf den Sandwich-Inſeln erleichtern dort den Menſchenraub, und die Inſel Agrigan, eine der nördlichſten der Marianen, ſcheint zu einer ſolchen Niederlaſſung ſich vorzüglich zu eignen, ob ſie gleich gebirgig und zur Kultur unfähig, ſelbſt keine Rinder ernähren kann und keinen geſchützten Ankerplatz darbietet.

Der Kapitain Brown war im Jahre 1809 oder 10 mit dem Schiff Derby aus Boſton auf Atuai. Auf dieſer Inſel geſellte ſich ihm Herr Johnſon bei, Schiffsbaumeiſter des Königs, welcher aber eines Unfalles wegen, der ein Schiff betroffen hatte, in Ungnade gefallen war. Man lichtete die Anker während der Nacht und entführte fünfzehn Weiber, die ſich am Bord befanden. Man näherte ſich der Inſel Oniheau. Ein Boot brachte Erfriſchungen vom Lande. Dieſes wurde erwartet; ſieben Mann, die ſich auf demſelben befanden, wurden in das Schiff aufgenommen, dann das Boot ſelbſt heraufgezogen, und man richtete den Cours auf Agrigan. Dieſe Inſel wurde verfehlt, ſie befand ſich im Norden; man ſuchte, um nicht mit Zeitverluſt gegen den Wind anzuringen, auf einer der ſüdlichern Inſeln zu landen. Es geſchah auf Tinian. Hier blieben zwei Parteien. Einerſeits der Johnſon mit vier Mann und den Sandwichern (dieſe ſollten ſich ein Fahrzeug bauen, um nach Agrigan überzugehen), andererſeits der zweite Maſter des Schiffes mit drei Mann, die vom Dienſt entlaſſen eine Barkaſſe, die ſie vom Kapitain erſtanden, zu einem Schiff umarbeiten wollten, geeignet dieſe Meere auf Handelsſpekulationen zu befahren. Das ſandwicher Boot ward den Ausgeſetzten zurückgelaſſen, beide Parteien gingen nach Saypan über, welche Inſel ihnen beſſeres Bauholz darbot, und betrieben da ihr Werk. Aber die Sandwicher gedachten der Freiheit, der Rache und

Digitized by Google

ihrer Heimath. Als der Master sein Fahrzeug zu Stande gebracht, welches sie zur Heimfahrt zu benutzen gedachten, ersahen sie die Gelegenheit, die Getrennten und Wehrlosen zu überfallen; der Master und ein Weißer wurden so getödtet; der Krieg wüthete.

Man hatte indeß auf Guajan erfahren, daß sich Fremde auf Saypan und Tinian aufhielten; der Gouverneur D. Alexandro Parreño schickte dahin, und es war mitten in diesen blutigen Zwisten, daß im Juni 1810 Johnson mit vier Weißen, zwei Negern, den sieben Sandwichern und fünfzehn Sandwicherinnen nach Guajan, woselbst er sich noch befindet, abgeführt wurde.

Im Mai 1815 wurde auf Befehl des Kapitain-General der Philippinen, D. Gose Gardoque, eine Ansiedelung auf Agrigan aufgehoben und beiläufig vierzig Menschen, worunter ein Amerikaner, drei Engländer und die übrigen Sandwicher waren, nach Guajan eingebracht.

Man weiß aus verschiedenen zuverlässigen Nachrichten, daß sich bereits eine neue Ansiedelung auf Agrigan befindet. Nach dem nunmehrigen Befehl des Kapitain-General in diesem Betreff wird den Ansiedelungen daselbst kein Hinderniß mehr entgegengestellt, die Ansiedler sollen nur die Oberherrschaft der Spanier anerkennen, und ein Spanier soll als Oberer hingesendet werden. Man hat bis jetzt noch unterlassen, Jemand dahin zu schicken.

Guajan erinnert an den in Europa bekannt gewordenen Namen des Gouverneur D. Thomas.

Im Nouveau voyage à la mer du Sud wird seiner mit hohem Lob erwähnt, und der Abbé Raynal weihte ihn auf seine Weise zur Unsterblichkeit ein. Laperouse fand ihn bald darauf zu Manila in den Händen der Inquisition und maß dies den Lobreden des Philosophen zu. Wir bezweifeln jedoch mit besserer Ortskenntniß, daß die Schuld dieses Unrechts lediglich dem französischen Aufklärer beizumessen sei.

Digitized by Google

Die Inquiſition trifft, gleich dem Zufall, unter den Hohen und Reichen Jeden, den nur Angaben bezeichnen, und es iſt Brauch, daß die Weiber in häuslichen Mißverhältniſſen den Arm des heiligen Gerichts für ihre eigene Sache bewaffnen. Die Güter der Verurtheilten fallen dem Gericht anheim, und nur der arme und obſkure Menſch genießt Sicherheit.

Digitized by Google

Auszug
aus den Archiven von San Ygnacio de Agaña.

		Zahl der Einwohn.	Zu-nahme.	Ab-nahme.
Im J. 1783	dem ersten d. Reg. v. D. Felipe de Cerain	3231	—	—
„ „ 1784	. . . . .	3213	—	18
„ „ 1785	. . . . .	3292	79	—
„ „ 1786	. . . . .	3301	9	—
„ „ 1787	d. erst. d. Reg. v. D. Jose de Arlegui y Leoz	3344	43	—
„ „ 1788	. . . . .	3433	89	—
„ „ 1789	. . . . .	3501	68	—
„ „ 1790	. . . . .	3564	63	—
„ „ 1791	. . . . .	3630	66	—
„ „ 1792	. . . . .	3680	50	—
„ „ 1793	. . . . .	3584	—	96
„ „ 1795	dem ersten der Reg. v. D. Manuel Muro	3500	—	84
„ „ 1796	. . . . .	3643	143	—
„ „ 1797	. . . . .	3789	146	—
„ „ 1798	. . . . .	3935	146	—
„ „ 1799	. . . . .	4001	66	—
„ „ 1800	. . . . .	4158	157	—
„ „ 1801	. . . . .	4245	87	—
„ „ 1802	. . . . .	4249	4	—
„ „ 1803	dem ersten der Reg. v. D. Vicente Blanco	4303	54	—
„ „ 1804	. . . . .	4308	5	—
„ „ 1805	. . . . .	4354	46	—
„ „ 1806	d. ersten d. Reg. v. D. Alexandro Parreño	4442	88	—
„ „ 1807	. . . . .	4545	103	—
„ „ 1808	. . . . .	4690	145	—
„ „ 1809	. . . . .	4804	114	—
„ „ 1810	. . . . .	4845	41	—
„ „ 1811	. . . . .	4958	113	—
„ „ 1812	d. ersten v. D. Jose de Medinilla y Pineda	4921	—	37
„ „ 1813	. . . . .	5049	128	—
„ „ 1814	. . . . .	5232	183	—
„ „ 1815	. . . . .	5315	83	—
„ „ 1816	. . . . .	5389	74	—
		Zunahme	2393	235
		Abnahme	235	
		Reine Zunahme	2158	

San Ygn. de Agaña, Hauptstadt der Marianen-Inseln,
am 27. Nov. 1817.

Digitized by Google

Zu S. 128.

...ser und Einwohner.

Entworfen v...neda, Justicia Mayor, Civil- und Militair-... in dieſem Jahre 1816.

...r verſchiedenen Klaſſen.

Inſel Gu...	Indianer aus den Sandwich-Inſeln und aus den Carolinen.		Summa im Jahre 1816.	Summa im Jahre 1815.	Zunahme.	Abnahme.
	Männer.	Frauen.				
Hauptſt...						
San Ygnacio d...						
Deren Vie...						
Santa Cruz San Ygnacio San Nicolas San Ramon	23	29	3115	3062	53	—
Filia...						
Anigua . . .	—	—	238	233	5	—
Asan	—	—	116	112	4	—
Tepungan .	—	—	71	67	4	—
Mungmung .	—	—	84	90	—	6
Sina Sana .	—	—	184	188	—	4
Getrennte Di...						
Agat	—	—	241	244	—	3
Villa de Umat...	—	—	189	184	5	—
Merizo . . .	—	—	292	288	4	—
Unarasan . .	—	—	204	201	3	—
Pago	—	—	200	204	—	4
Inſe...						
Rota und Tinian	—	—	455	442	13	—
S...	23	29	5389	5315	91	17

D... allen Kaſten ergab die Seelenzahl von 5389, und ſeit dem 1. Febru... Unterſchrieben

S... José de Medinilla y Pineda.

Justo de la Cruz.

Digitized by Google

Digitized by Google

Ueber unſere Kenntniß der erſten Provinz des großen Ocean's.

Neue Quellen. — Kadu, Don Luis de Torres. Geographiſcher Ueberblick.

(Mit einer Karte.)

Nach den verſchollenen Entdeckungen von Saavedra 1528, Villalobos 1542, Legaſpi 1565 und Anderer; nach der Entdeckung der Carolina (vielleicht Cap) durch Lazeano 1686, ſammelte auf den Philippinen der Jeſuit Paul Clain 1697 die erſten beſtimmten Nachrichten über die Inſeln, die nachher Carolinen genannt wurden, von Eingeborenen dieſer Inſeln, welche der Sturm auf Samar verſchlagen hatte. Wir erfahren zugleich, daß jene Inſulaner öfters, bald zufällig, bald vorſätzlich, dieſe Küſten beſucht.

Lettre du P. Paul Clain, lettres édifiantes T. 1. p. 112. Aux Jésuites de France. Charles Gobien, T. 6. mit der Karte von Serrano, welche keine Aufmerkſamkeit verdient.

Der Miſſionseifer erwacht, alle Monarchen der Erde werden aufgefordert, der Verbreitung der Lehre Chriſti förderlich zu ſein. Verſchiedene Schiffe werden in Manila ausgerüſtet, die ein den Völkern freundliches Schickſal, deren Glück und Unabhängigkeit bewahrend, von ihrem Ziel abhält. Endlich landen die Väter Cortil und Duperon auf Sonſorol 1710. Wind und Strom entfernen alsbald das Schiff; die Miſſionare ſind

Digitized by Google

verlaſſen, und vereitelt wird jede fernere Unternehmung, ihnen zu Hülfe zu kommen.

Aux Jésuites de France. J. B. du Halde T. 6. — Relation en forme de Journal T. 6. p. 75. — Lettre du P. Cazier T. 16.

Der Pater Jean Antoine Cantova ſammelt auf Guajan 1722 von dorthin verſchlagenen Inſulanern aus Ulea und Lamureck die vollſtändigſten Nachrichten über die Carolinen und entwirft eine Karte von dieſen Inſeln, die alle Beachtung verdient; ſein Herz entbrennt, das Evangelium auf denſelben zu verbreiten.

Lettre du Père J. A. Cantova T. 18. p. 188. mit der Karte.

Die Geſchichtſchreiber von Manila haben dieſe Geſchichten ſorgfältig aus den Quellen zuſammengetragen.

Historia de la provincia de Philipinas de la Compañia de Jesus por el P. Pedro Murillo Velarde. Manila 1749. T. 2. — Historia general de Philipinas por Fr. Juan de la Concepcion T. 9. c. 4. p. 151. und T. 10. c. 9. p. 239.

Wir entlehnen, was folgt, aus dem letzteren:

Cantova gelingt es, an die Völker der Carolinen geſandt zu werden. Er wird 1731 mit dem P. Victor Uvaldec von Guajan nach Mogmug übergebracht, und eine Miſſion wird auf der Inſel Falaley begründet. Der P. Victor macht eine Reiſe nach den Marianen; als er mit neuer Hülfe für die Miſſion 1733 wiederkehrt, iſt die Stelle, wo ſelbige geſtanden hatte, verheert und verödet. Er ſetzt ſeine mühſelige Fahrt nach Manila fort. „Sie erfuhren von einem Gefangenen, den ſie entführten, daß zehn Tage nach Abfahrt des P. Victor am 9. Juli 1731 der P. Cantova berufen ward, vorgeblich einen Erwachſenen auf Mogemug zu taufen. Er ging mit zwei Soldaten dahin und fand Alles in Waffen. Sie gaben vor, er wolle ein neu Geſetz gegen das alte und ihre Bräuche einführen, und durchbohrten ihn mit drei Lanzenſtichen, zwei in die Seiten und einen in das Herz; ſie tödteten gleichfalls die

Digitized by Google

Digitized by Google

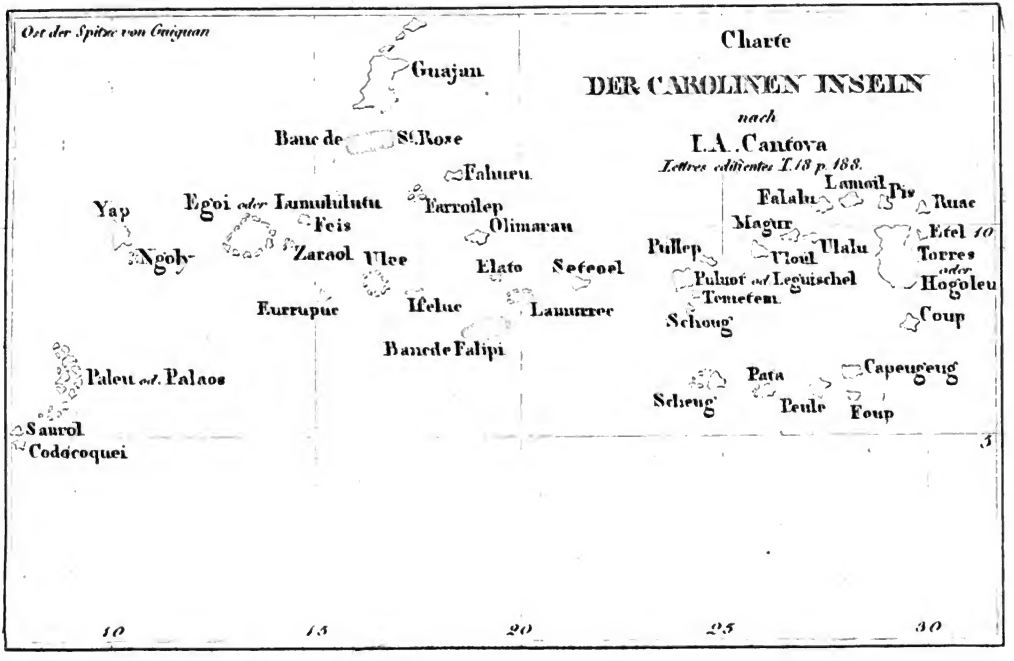
Ost der Spitze von Guiguan
Charte
DER CAROLINEN INSELN
nach
I. A. Cantova
Lettres edifiantes T. 18 p. 188.
Guajan
Banc de St. Rose
Fahueu
Farroilep
Olimarau
Yap
Egoi oder Lumululutu
Feis
Zaraol
Ulee
Ngoly
Elato
Seteoel
Eurrupue
Ifeluc
Lamurrec
Banc de Falipi
Paleu od. Palaos
Saurol
Codocoquei
Lamoil
Pis
Ruac
Falalu
Magur
Etel
Pullep
Ulalu
Uloul
Torres
oder
Hogoleu
Puluot od. Leguischel
Temetem
Schoug
Coup
Pata
Capeugeug
Scheug
Peule
Foup
10
15
20
25
30

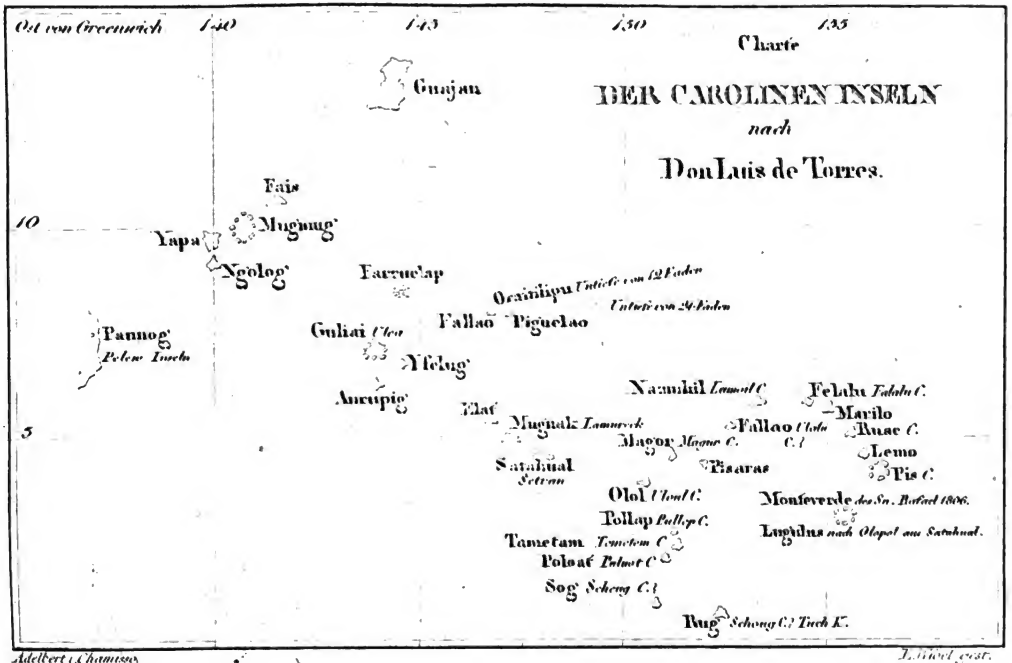
Ost von Greenwich
140
145
150
155
Charte
DER CAROLINEN INSELN
nach
Don Luis de Torres.
Guajan
Fais
10
Mugmug
Yapa
Ngolog
Farruelap
Oraitilipu Untiefe von 12 Faden
Untiefe von 24 Faden
Pannog
Pelew Inseln
Guliai Ulea
Fallao
Piguelao
Yfelug
Anrupig
Elat
Mugnak Lamureck
Namuhil Lamoil C.
Felalu Falalu C.
Marilo
Fallao Ulalu C.
Ruac C.
Magor Magur C.
Lemo
Satahual
Setran
Pisaras
Pis C.
Olol Uloul C.
Monteverde des Sn. Rafael 1806.
Pollap Pullep C.
Lugulus nach Olopol aus Satahual.
Tametam Temetem C.
Poloat Paluot C.
Sog Scheug C.
Rug Schoug C. Tuch K.
5
Adelbert i. Chamisso.
L. Wiebel gest.

Digitized by Google

„zwei Soldaten und warfen sie in die See. Sie entblößten „aber den Pater, bewunderten, daß er so weiß sei, und beerdig„ten ihn unter einem kleinen Dach *). Sie fielen nachher die „auf Falalep Zurückgebliebenen unversehens an, diese konnten „nur in Eile ihre kleinen Kanonen!! abfeuern, tödteten also „vier Indianer und verwundeten andere mit dem Schwert; aber „ihre Vertheidigung war umsonst. Sämmtliche Spanier, welche „auf der Insel waren, vierzehn an der Zahl, wurden getödtet, „und verschont ward nur ein junger Tagal, der Sakristan des Pa„ter, den der Chef der Insel an Sohnesstatt angenommen hatte."

„Derselbe Gefangene sagte aus: daß der Vertraute des „Pater, einer Namens Digal, den er auf Guajan getauft „hatte, der vorzüglichste Anstifter dieses Aufruhrs gewesen sei."

Also endigt die Geschichte der Missionen auf den Carolinen.

Mit einer einzelnen Gruppe dieser Inseln macht uns später bekannt An account of the Pelew Islands from the journals and communications of Capt. Henry Wilson by George Keate Esq., fifth edition, London 1803.

Burney, im ersten Kapitel des fünften Bandes seiner Chronologischen Geschichte der Reisen, berichtet ausführlich aus den Quellen, was die Carolinen anbetrifft. — Er führt beim Tode Cantova's eine Denkschrift des Gouverneurs der Philippinen an, welche uns nicht zu Gesicht gekommen ist. Es enthält dieses fünfte Kapitel eine vollständige Darstellung unserer geographischen Kenntniß der Inseln, welche die Spanier unter dem Namen las Carolinas begreifen.

Wir finden uns veranlaßt, die Carolinen, denen die Pelew-Inseln und die westlicher gelegenen Gruppen beizuzählen sind, mit den fast unter gleicher Breite östlicher gelegenen Inseln bis zu denen, die Krusenstern nach den Haupt-Entdeckern derselben die Gilbert- und Marshals-Inseln nennt, und mit den Ma-

*) So bestatten sie ihre eigenen Todten; der Pater ward als ein Fürst, die Soldaten als Männer vom Volke behandelt.

rianen im Norden der Carolinen unter einem Gesichtspunkt und unter der Benennung der westlichen oder ersten Provinz des großen Ocean's zu vereinigen.

Krusenstern hat in seinen Beiträgen zur Hydrographie, Leipzig 1819, die Entdeckungen, welche die neuern Seefahrer in diesem Meerstrich gemacht haben, unter verschiedenen Hauptstücken, von Seite 91 bis 121, gesammelt und mit großer Gelehrsamkeit abgehandelt. Er hat dabei besonders die Memorias por Don Josef Espinosa y Tello, Madrid 1809, benutzt.

Tuckey (Maritim Geography and Statistics, London 1815) hat, indem er die Quellen, nach welchen er die Lage streitiger Inseln (Lamurca, Hogolen) festsetzt, anzugeben unterlassen, seine Arbeit aller Zuverlässigkeit beraubt, und

Arrowsmith, Chart of the pacific ocean mit den additions to 1817, erscheint uns von größerer Autorität.

Es ist hier der Ort, da wir nach eigenen Erfahrungen und gesammelten Nachrichten besonders über die Inseln und Völker dieser Provinz Mittheilungen zu machen uns anschicken, über die neuen Quellen, die wir zu deren Kenntniß darbringen, Rechenschaft abzulegen.

Es sind diese Quellen die Mittheilungen unseres Freundes und Gefährten Kadu, und die von D. Luis de Torres auf Guajan, welche sich an Cantova's Brief und Karte anschließen.

Wir hatten zu Anfang 1817 im äußersten Osten dieser Provinz auf der Gruppe Otdia und Kaben der Inselkette Radack mit dem lieblichen Volke, welches sie bewohnt, Bekanntschaft gemacht und Freundschaft geschlossen. Als wir darauf in die Gruppe Aur derselben Inselkette einfuhren, die Eingeborenen auf ihren Booten uns entgegen kamen und, sobald wir Anker geworfen, an unsern Bord stiegen, trat aus deren Mitte ein Mann hervor, der sich in manchen Dingen vor ihnen auszeichnete. Er war nicht regelmäßig tatuirt wie die Radacker, sondern trug undeutliche Figuren von Fischen und Vögeln, einzeln und in

Digitized by Google

Reihen um die Kniee, an den Armen und auf den Schultern. Er war gedrungenern Wuchses, hellerer Farbe, krauseren Haares als sie. Er redete uns in einer Sprache an, die, von der radackischen verschieden, uns völlig fremd klang, und wir versuchten gleich vergeblich, die Sprache der Sandwich-Inseln mit ihm zu reden. Er machte uns begreiflich, er sei gesonnen, auf unserm Schiffe zu bleiben und uns auf unsern ferneren Reisen zu begleiten. Sein Gesuch ward ihm gern gestattet. Er blieb von Stunde an an unserm Bord, ging auf Aur nur einmal mit Urlaub ans Land und verharrte bei uns, unser treuer Gefährte, den Offizieren gleich gehalten und von Allen geliebt, bis zu unsrer Rückkehr auf Radack, wo er mit schnell verändertem Entschluß erkor sich anzusiedeln, um der Bewahrer und Ausgeber unsrer Gaben unter unsern dürftigen Gastfreunden zu sein. Es könnte Niemand von dem menschenfreundlichen Geiste unsrer Sendung durchdrungener sein als er.

Kadu, ein Eingeborener der Inselgruppe Ulea, im Süden von Guajan, von nicht edler Geburt, aber ein Vertrauter seines Königs Toua, der seine Aufträge auf andern Inseln durch ihn besorgen ließ, hatte auf früheren Reisen die Kette der Inseln, mit denen Ulea verkehrt, im Westen bis auf die Pelew-Inseln, im Osten bis auf Setoan kennen gelernt. Er war auf einer letzten Reise von Ulea nach Feis mit zweien seiner Landsleute und einem Chef aus Cap, welcher letztere nach seinem Vaterlande zurückkehren wollte, begriffen, als Stürme das Boot von der Fahrstraße abbrachten. — Die Seefahrer, wenn wir ihrer unzuverlässigen Zeitrechnung Glauben beimessen, irrten acht Monde auf offener See. Drei Monde reichte ihr kärglich gesparter Vorrath hin; fünf Monde erhielten sie sich, ohne süßes Wasser, blos von den Fischen, die sie fingen. Den Durst zu löschen, holte Kadu, in die Tiefe des Meeres tauchend, kühleres und ihrer Meinung nach auch minder salziges Wasser in einer Cocosschale herauf. Der Nordost-Passat trieb sie endlich auf die Gruppe Aur der Kette Radack, wo sie sich im Westen

Digitized by Google

von Ulea zu befinden wähnten. Kadu hatte von einem Greise auf Cap Kunde von Radack und Ralick vernommen: Seefahrer aus Cap sollen einst auf Radack, und zwar auf die Gruppe Aur verschlagen worden sein und von da über Nugor und Ulea den Rückweg nach Cap gefunden haben. Die Namen Radack und Ralick waren ebenfalls einem Eingeborenen aus Lamureck, den wir auf Guajan antrafen, bekannt. Es werden oft Boote aus Ulea und den umliegenden Inseln auf die östlichen Inselketten verschlagen, und noch leben auf der südlichen Gruppe Arno der Kette Radack fünf Eingeborene aus Lamureck, die ein gleiches Schicksal auf gleicher Bahn dahin geführt.

Die Häuptlinge von Radack schützten die Fremden gegen Niedriggesinnte ihres Volks, deren Habsucht das Eisen, welches jene besaßen, gereizt hatte. — Man trifft die edelmüthigern Gesinnungen stets bei den Häuptlingen an.

Die Einwohner von Ulea, die in größerem Wohlstand und in ausgebreiteterem Verkehr als die Radacker leben, sind ihnen in mancher Hinsicht überlegen. — Kadu stand in einem gewissen Ansehn auf Radack. Er mochte, als wir diese Inseln besuchten, seit etwa vier Jahren auf denselben angelangt sein. Er hatte zwei Weiber auf Aur und von der einen eine Tochter, die bereits zu sprechen begann.

Unsere Erscheinung verbreitete in Aur, wo die Kunde von uns noch nicht erschollen war, Schrecken und Bestürzung. Der vielgewanderte, der vielerfahrene Kadu, der sich zur Stunde auf einer entlegenen Insel der Gruppe befand, ward alsbald herbeigeholt, und man begehrte seinen Rath, wie man den mächtigen Fremden begegnen müsse, die man für böse Menschenfresser anzusehen geneigt war.

Kadu hatte von den Europäern Vieles erfahren, ohne daß er je eines ihrer Schiffe gesehen. Er sprach seinen Freunden Muth ein, warnte sie vor Diebstahl und begleitete sie an unser Schiff mit dem festen Entschluß, bei uns zu bleiben, und in der Hoffnung, durch uns zu seinem lieben Vaterlande wieder zu

Digitized by Google

gelangen, da einmal ein europäisches Schiff in Ulea gewesen, zu einer Zeit, wo er selbst abwesend war.

Einer seiner Landsleute und Schicksals-Gefährten, der bei ihm war, bemühte sich umsonst, ihn von diesem Vorhaben abzubringen, und seine Freunde bestürmten ihn umsonst mit ängstlichen Reden: er war zur Zeit unerschütterlich. — Ein andrer Gefährte Kadu's, der Häuptling aus Cap, den wir im Gefolge des Königs Lamari bei Udirick antrafen, faßte denselben Entschluß, dieselbe Hoffnung wie unser Freund. Er war ein schwächlicher Greis; sein Gesuch fand kein Gehör. Es war schwer ihn zu vermögen, unser Schiff zu verlassen, worauf er in Thränen in der ruhigen Lage beharrte, durch welche er seinen Vorsatz uns zu versinnlichen gesucht. Wir stellten ihm sein Alter und die Mühseligkeiten unserer Fahrt vor, er blieb bei seinem Sinne; wir stellten ihm vor, daß unser Vorrath nur auf eine gewisse Anzahl Menschen berechnet sei. Er muthete uns zu, unsern Freund Kadu hier auszusetzen und ihn an dessen Stelle aufzunehmen.

Wir müssen die leichte und schickliche Weise rühmen, womit Kadu sich in unsre Welt zu fügen wußte. Die neuen Verhältnisse, worein er sich versetzt fand, waren schwer zu beurtheilen, zu behandeln. Er, ein Mann aus dem Volke, ward unversehens unter den an Macht und Reichthum so sehr überlegenen Fremden gleich einem ihrer Edeln angesehen, und das niedere Volk der Matrosen diente ihm wie dem Oberhaupte. Wir werden Mißgriffe nicht verschweigen, zu welchen er Anfangs verleitet ward, die er aber zu schnell und leicht wieder gut machte, als daß sie strenge Rüge verdienten. — Als kurz nach seiner Aufnahme unter uns Häuptlinge von Radack an unsern Bord kamen, erhob er sich gegen sie und nahm Geberden an, die nur jenen ziemen. Eine arglose Verhöhnung ihrerseits ward sein wohlverdienter Lohn. — Es geschah nicht ein zweites Mal. — Er suchte Anfangs den Gang und die Arten des Kapitains nachzuahmen, stand aber von selbst davon ab. Es ist nicht zu

Digitized by Google

verwundern, daß er die Matrosen erst für Sklaven ansah. Er befahl einst dem Aufwärter, ihm ein Glas Wasser zu bringen; dieser nahm ihn still am Arme, führte ihn zu dem Wasserfaß und gab ihm das Gefäß in die Hand, woraus Andre tranken. Er ging in sich und studirte die Verhältnisse und den Geist unserer Sitten, worein er sich bald und leicht zu versetzen und zu finden lernte, wie er eben unsern äußern Anstand im Leben und bei der Tafel sich anzueignen gewußt.

Kadu lernte erst nach und nach die Kraft unsrer geistigen Getränke kennen. Man will bemerkt haben, daß er sich Anfangs Branntwein von den Matrosen geben lassen. Als darauf ein Matrose bestraft wurde, ward ihm angedeutet, solches geschehe wegen heimlichen Trinkens des Feuers (Name, womit er den Branntwein bezeichnete). Er trank nie wieder Branntwein, und Wein, den er liebte, nur mit Mäßigung. Der Anblick betrunkener Menschen, den er auf Unalaschka hatte, machte ihn mit Selbstgefühl über sich selber wachsam. — Er beschwor im Anfang den Wind zu unsern Gunsten, nach der Sitte von Cap; wir lächelten, und er lächelte bald über diese Beschwörungen, die er fortan nur aus Scherz und uns zu unterhalten wiederholte.

Kadu hatte Gemüth, Verstand, Witz; je näher wir einander kennen lernten, je lieber gewannen wir ihn. Wir fanden nur bei seinem lieblichen Charakter eine gewisse Trägheit an ihm zu bekämpfen, die sich unsern Absichten entgegensetzte. — Er mochte nur gern singen oder schlafen. Als wir uns bemühten, über die Inseln, die er bereist oder von denen er Kenntniß hatte, Nachrichten von ihm einzuziehen, beantwortete er nur die Fragen, die wir ihm vorlegten, und dieselbe Frage nicht gern zweimal, indem er auf das, was er bereits ausgesagt hatte, sich bezog. Wenn im Verlauf des Gesprächs Neues an das Licht gefördert ward, welches verschwiegen zu haben wir ihm verwiesen, pflegte er gelassen zu entgegnen: „Das hast Du mich früher nicht gefragt.“ Und dabei war sein Gedächtniß nicht sicher. Die Erinnerungen lebten nach und nach in ihm wieder

Digitized by Google

auf, so wie das Ereigniß sie hervorrief, und wir glaubten zugleich zu bemerken, daß die Menge und Vielfältigkeit der Gegenstände, die seine Aufmerksamkeit in Anspruch nahmen, frühere Eindrücke in ihm verlöschten. Die Lieder, die er in verschiedenen Sprachen sang und von den Völkerschaften, unter welchen er gelebt, erlernt hatte, waren gleichsam das Buch, worin er Auskunft oder Belege für seine Angaben suchte.

Kadu hielt unter uns sein Journal nach Monden, wofür er Knoten in eine Schnur knüpfte. Dieses Journal schien uns aber unordentlich geführt zu werden, und wir konnten uns nicht aus seiner Rechnung finden.

Er war nicht ungelehrig, nicht ohne Wißbegierde. Er schien wohl zu verstehen, was wir über die Gestalt der Erde und unsre nautische Kunst ihm anschaulich zu machen uns bestrebten; aber er war ohne Beharrlichkeit, ermüdete durch die Anstrengung und kehrte ausweichend zu seinen Liedern zurück. Er gab sich die Schrift, deren Geheimniß er begriffen hatte, selbst zu erlernen einige Mühe, war aber zu diesem schweren Versuche ohne Geschick. Was man ihm, in der Absicht ihn zu befeuern, sagte, mochte ihm wohl völlig den Muth benehmen; er unterbrach und nahm das Studium wieder vor, und legte es endlich gänzlich bei Seite.

Er schien, was wir ihm von der geselligen Ordnung in Europa, von unsern Sitten, Bräuchen, Künsten berichteten, mit offenem Sinne aufzufassen. Am empfänglichsten war er aber für den friedlichen Abenteurersinn unserer Reise, mit der er die Absicht verband, den entdeckten Völkern, was ihnen gut und nützlich sei, mitzutheilen, und er verstand allerdings darunter hauptsächlich, was zur Nahrung dient; erkannte aber auch wohl, daß unsre Ueberlegenheit auf unserm größern Wissen überhaupt beruhe, und er ehrte und diente nach Möglichkeit unserm Forschsinn, wo derselbe auch manchem Gebildeteren unter uns sehr müßig geschienen hätte.

Als wir auf Unalaschka angekommen, und er diese verwaiste, von allen Bäumen entblößte Erde sich beschauet hatte, eilte er

Digitized by Google

geschäftig uns aufzufordern, etliche Cocos, die wir noch an Bord hatten, und zu welchen er noch ihm eigens gehörige zugeben wolle, hier an angemessenen Orten zu säen. Er drang, uns das Elend der Einwohner vorhaltend, auf den Versuch, und ließ sich ungern überreden, daß solcher vollkommen überflüssig sei.

Die Natur fesselte zumeist seine Aufmerksamkeit und Neugierde. Die Rinder auf Unalaschka, die ihm erst ins Gedächtniß wieder riefen, daß er früher welche auf den Pelew-Inseln gesehen, beschäftigten ihn anhaltend, und er ging ihnen täglich betrachtend auf der Weide nach. Nichts auf der ganzen Reise hat ihn freudiger angeregt als der Anblick der Seelöwen- und Seebären-Heerden auf der Insel St. George.*)

Wie Kadu während der Reise vernachlässigte Eisenstücke, Glasscherben und alles von uns Uebersehene, was für seine Landsleute Werth haben mochte, sorgfältig aufgelesen und aufbewahrt, so suchte er sich auf Unalaschka unter den Geschieben des Ufers vorzüglich zu Schleifsteinen taugliche Steine aus. Wir haben diesen sanftmüthigen Mann nur einmal in zurückgehaltenem Zorne, in Ingrimm gesehen; das war, als im Verlauf der Reise er diese Steine am Orte, wo er sie auf dem Schiffe verwahrt, vergeblich suchte, und die Beschwerde, die er darüber führte, wenig Gehör fand. Er war in seinem Rechtssinn gekränkt.

Kadu war in seiner Armuth freigebig und erkenntlich in seinem Herzen. Er diente denen von uns, von welchen er beschenkt worden, und benutzte auf O-Wahu die Gelegenheit, durch den verständigen Handel, den er mit den kleinen Waaren, womit wir ihn bereichert, trieb, uns und den Matrosen, die ihm ge-

*) Als von der Insel St. George aus Schiff zurückgekehrt wir uns von den Seelöwen unterhielten, deren Gang und Stimme mit launigem Geschick nachzuahmen Kadu sich und uns ergötzte, ward er mit anscheinlichem Ernste gefragt, ob er auch deren Nester und Eier unter dem Felsen am Strande in Augenschein genommen? Wie unbewandert er auch in der Naturgeschichte der Säugethiere war, befremdete ihn doch diese Frage, deren Scherz er gleich entdeckte und herzlich belachte.

Digitized by Google

dient hatten, Gegengeschenke darzubringen, wie sie jedem nach eignem Sinn angenehm sein mochten. Er legte für sich selber Nichts zurück, als das, womit er einst seine Landsleute zu bereichern oder zu erfreuen hoffte. So hatte er seinen Freunden auf Radack Alles, was er besaß, hinterlassen und nur ein einziges Kleinod sich vorbehalten, einen Halsschmuck, den er lange noch unter uns getragen hat. Er vertraute uns einst mit feuchten Augen lächelnd die Heimlichkeit dieses Halsbandes. Er focht im Kampf auf Tabual (Insel der Gruppe Aur von Radack) in den Reihen seiner Gastfreunde gegen den aus Meduro und Arno eingefallenen Feind; da gewann er über seinen Gegner den Vortheil, und war im Begriff, den zu seinen Füßen Gestürzten zu durchbohren: als dessen Tochter rettend vorsprang und seinen Arm zurückhielt. Sie erhielt von ihm das Leben ihres Vaters; dieses Mädchen verhieß ihm ihre Liebe, er, der Mann, trug ihr heimlich ansehnliche Geschenke hinüber, und er trug ihr zum Angedenken das Liebespfand, das sie auf dem Schlachtfelde ihm verehrt.

Wir müssen in Kadu's Charakter zwei Züge vorzüglich herausheben: seinen tief eingewurzelten Abscheu vor dem Kriege, dem Menschenmord, und die zarte Schamhaftigkeit, die ihn zierte und die er unter uns nie verleugnet hat.

Kadu verabscheute das Blutvergießen, und er war nicht feig. Er trug vorn auf der Brust die Narben der Wunden, die er im Vertheidigungskriege auf Radack erhalten hatte, und als wir uns zu einer Landung auf der St. Laurenz-Insel mit Waffen rüsteten, und er belehrt war, solches geschehe nicht zu einem feindlichen Angriff, sondern zur Selbstvertheidigung im Fall der Nothwehr unter einem Volke, dessen Gesinnung uns unbekannt und mit dem wir blos zu wechselseitigem Vortheil zu handeln gesonnen seien, begehrte er Waffen, einen Säbel, womit er uns im nöthigen Fall beistehen könne, da er sich im Schießen auf Unalaschka noch nicht hinreichend eingeübt. — Er hegte fest die Meinung, die er auf Cap sich eingeprägt, daß graue Haare nur

Digitized by Google

daher erwüchsen, daß man der Männerschlacht in ihrem Gräuel beigewohnt.

Kadu trug im Verhältnisse zu dem andern Geschlechte eine musterhaft schonende Zartheit. Er hielt sich von dem Weibe, das im Besitz eines andern Mannes war, entfernt. Er hatte überall ein richtiges Maaß für das Schickliche. Was er auf O-Wahu erfuhr, widerstand ihm, und er sprach frei darüber, wie über die Sittenlosigkeit, die er auf den Pelew-Inseln herrschend gefunden. In das freie Männergespräch gezogen, wußte er in dasselbe dergestalt einzugehen, daß er immer innerhalb der ihm angedeuteten Grenzen blieb.

Man findet den regsten Sinn und das größte Talent für den Witz unter den Völkern, die der Natur am wenigsten entfremdet sind, und besonders wo die Milde des Himmels dem Menschen ein leichtes genußreiches Leben gönnt. Kadu war besonders witzig, verstand aber wohl in arglosem Scherz geziemende Schranken zu beobachten, und er wußte mit großem Geschick sich durch leichte Dienste oder Geschenke die zu versöhnen, über die er sich mit Ueberlegenheit erlustigte.

Unser Freund bezeugte uns wiederholt im Verlauf unsrer Reise, er sei gesonnen, bis an das Ziel derselben bei uns zu verharren, und sollten wir selbst sein vielgeliebtes Vaterland Ulea auffinden, von uns nicht abzutreten, sondern uns nach Europa zu begleiten, von wo aus wir ihm die Rückkehr nach Ulea verheißen durften, da der Handel unsre Schiffe regelmäßig nach den Pelew-Inseln führt, wo die Boote von Ulea gleich regelmäßig verkehren. Wir waren selbst noch des andern Weges über Guajan unkundig. Aber er hegte den Wunsch, und dieser würde ihm auf Guajan in Erfüllung gegangen sein, Gelegenheit auf einer der ihm bekannten Inseln zu finden, nach Cap über das Schicksal und den jetzigen Aufenthalt des Häuptlings dieser Insel, seines Unglücksgefährten auf Radack, berichten zu lassen, damit, meinte er, die Seinen ein Schiff bauten und ihn dort aufsuchten. Er beschäftigte sich angelegentlich mit diesem Gedanken.

Digitized by Google

Wir bemüheten uns, auf O-Wahu nutzbare Thiere und Gewächse, Setzlinge und Samen verschiedener nützlicher Pflanzen zusammen zu bringen, deren Arten wir auf Radack einzuführen versuchen wollten. Kadu wußte, daß wir dort anzugehen gedachten, und beharrte auf seinem Sinn. Wir forderten ihn auf, sich hier in Allem, was auf Radack nützen könne, zu unterrichten, da er unsre Freunde unterweisen und sie belehren könne, welcher Vortheil ihnen aus unsern Gaben erwachsen sollte und wie sie ihrer pflegen müßten. Er ging wohl in unsere Absichten ein, aber der Zweck lag ihm noch zu fern, und Leichtsinn und Trägheit ließen ihn in diesem wollüstigen Aufenthalt eine Lehrzeit saumselig benutzen, deren Versäumniß er später selbst bereuete*).

Wir kamen nach Radack und landeten auf Otdia, unter dem Jubel der wenigen unsrer Freunde, die nicht mit in den Krieg gezogen. Von dem Augenblicke an war Kadu unermüdlich auf das ämsigste beschäftigt, beim Pflanzen, Säen und der Besorgung der Thiere uns mit Rath und That an die Hand zu gehen und den Eingeborenen das Erforderliche zu erklären und einzuschärfen. — Noch war er festen Sinnes, bei uns zu bleiben.

Als auf Otdia alles Nöthige besorgt war, ging Kadu nach Oromed, der Insel des alten Häuptlings Laergaß, um dort auch einen Garten anzulegen. Auf dieser Exkursion, die in Booten der Radacker ausgeführt ward, begleitete ihn nur der Verfasser dieser Aufsätze. — Auf Oromed gingen die Stunden des Tages in Arbeiten, die des Abends in anmuthiger Geselligkeit hin. Die Frauen sangen uns die vielen Lieder vor, die während unsrer Abwesenheit auf uns gedichtet und worin unsere Namen der Erinnerung geweiht waren. Kadu berichtete ihnen von seinen Reisen und mischte scherzhafte Märchen seiner Erzählung bei; er theilte Geschenke aus, die er im Verlauf der Reise

*) Kadu hatte sich leicht mit den O-Waihiern verständigen gelernt, und er machte uns selbst auf die Aehnlichkeit verschiedener Wörter in ihrer Sprache und in den Sprachen der Inseln der ersten Provinz aufmerksam.

Digitized by Google

für seine Freunde bereitet. Sobald am andern Tag, dem letzten unsers Aufenthaltes auf Radack, das Boot, das uns zum Schiffe zurückführte, unter Segel war, erklärte Kadu, dessen heitere Laune in ruhigen Ernst überging, er bleibe nun auf Otdia und gehe mit dem Rurik nicht weiter. Er beauftragte seinen Freund ausdrücklich, diesen neuen unveränderlichen Entschluß dem Kapitain zu verkündigen, und Gegenvorstellungen ablehnend setzte er die Gründe, die ihn bestimmten, auseinander. Er bliebe auf Otdia, Hüter und Pfleger der Thiere und Pflanzungen zu sein, die, ohne ihn aus Unkunde verwahrlost, ohne Nutzen für die unverständigen Menschen verderben würden. Er wolle bewirken, daß unsre Gaben den dürftigen Radackern zu hinreichender Nahrung gereichten; daß sie nicht fürder brauchten aus Noth ihre Kinder zu tödten, und davon abließen. — Er wolle dahin wirken, daß zwischen den südlicheren und nördlicheren Gruppen Radack's der Friede wieder hergestellt werde, daß nicht Menschen Menschen mehr mordeten; — er wolle, wenn Thiere und Pflanzen hinreichend vermehrt wären, ein Schiff bauen und nach Ralick übergehen, unsere Gaben auch dort zu verbreiten; — er wolle von dem Kapitain, indem er ihm Alles, was er von ihm empfangen, wiedergebe, nur eine Schaufel, die Erde zu bearbeiten, und dieses und jenes nützliche Werkzeug sich erbitten. Sein Eisen wolle er gegen den mächtigen Lamari verheimlichen und nöthigenfalls vertheidigen. Er rechne bei seinem Unternehmen auf die Mitwirkung seines Landsmannes und Schicksalsgefährten, den er aus Aur, wo er sich jetzt befände, zu sich berufen wolle. Dieser solle ihm auch sein Kind, seine Tochter, mitbringen, die, wie er nun erfahren, seit seiner Abreise traurig war, nach ihm verlangte, nach ihm schrie und nicht schlafen wollte. — Seine Weiber hatten andere Männer genommen, nur sein Kind beschäftigte ihn auf das zärtlichste.

Kadu bereuete zu dieser Frist, vieles Nützliche, die Bereitung der Bastzeuge auf O-Wahu u. a. m. zu erlernen vernachlässigt zu haben, und er begehrte in diesen letzten Augenblicken

Digitized by Google

noch über Vieles Rath, den er mit großer Aufmerksamkeit auffaßte.

Das Boot, worauf wir diese Fahrt gegen den Wind anringend vollbrachten, war ein schlechter Segler; die Sonne neigte sich schon gegen den Horizont, als wir an das Schiff kamen, worauf sich glücklicher Weise der Kapitain befand. — Als der Entschluß Kadu's bekannt geworden, sah er sich bald und unerwartet in dem Besitz unendlicher Schätze, solcher, die in diesem Theile der Welt die Begehrlichkeit der Fürsten und der Nationen erregen.*) Die Liebe ward kund, die er unter uns genoß, und man sah Jeden stillschweigend geschäftig, den Haufen des Eisens, der Werkzeuge und der nutzbaren Dinge, die für ihn zusammengebracht wurden, aus dem eignen Vorrath zu vermehren. (Proben von Matten und Zeugen aus O-Wahu, Proben von Strohhüten u. dergl. m. wurden nicht vergessen.)

Als Kadu sein Bett, seine Kleider, seine Wäsche, die er nun behielt, zu einem Bündel zu schnüren sich beschäftigte, sonderte er seine Winterkleider sorgfältig ab und brachte dieselben dem Matrosen, der ihm gedient hatte, als ein Geschenk dar, welches jedoch dieser sich weigerte anzunehmen.

Die Sonne war bereits untergegangen, als Kadu mit seinem Reichthume ans Land übergebracht wurde. Die Zeit erlaubte nicht, ihm irgend ein geschriebenes Zeugniß auszufertigen und zu hinterlassen. Nur eine Inschrift auf einer Kupferplatte, an einen Cocosbaum auf Otdia geschlagen, enthält den Namen des Schiffs und das Datum.

Kadu wurde vor den versammelten Einwohnern von Otdia als unser Mann eingesetzt, dem unsere Thiere, unsere Pflanzungen anbefohlen, und der außerdem mit unsern Geschenken an Lamari beauftragt sei. Verheißen ward, daß wir, die wir bereits dreimal auf Radack gekommen, nach einer Zeit zurückkehren würden, nach ihm zu sehen und Rechenschaft zu begehren. Zur

*) *Πολύχμητός τε σίδηρος.* Hom. Ilias X. v. 379.

Digitized by Google

Bekräftigung dieser Verheißung und zum Zeichen unsrer Macht (wir hatten bis dahin nur Zeichen unsrer Milde und Freundschaft gegeben) wurden, als wir bei dunkler Nacht an das Schiff zurückgekehrt, zwei Kanonenschüsse und eine Rakete abgefeuert.

Als wir am andern Morgen die Anker lichteten, war unser Freund und Gefährte am Ufer mit den Thieren beschäftigt, und er blickte oft nach uns herüber.

Eines der Lieder, die Kadu oft unter uns sang, verherrlichte in der Sprache von Ulea die Namen Samuel, Bormann (er sprach Moremal aus) und Luis. Dieses Lied bezog sich auf das europäische Schiff, welches Ulea besucht, zu einer Zeit, wo Kadu selbst auf Reisen war. Waghal erschien in den Erzählungen von Kadu als ein großes Land, woselbst Rinder vorhanden, Eisen und andere Reichthümer in Ueberfluß, wohin der König Toua einmal eine Reise gemacht und von woher er namentlich drei zweipfündige Kanonenkugeln heimgebracht hatte.

Wir erkannten, sobald wir auf Guajan gelandet, jenes Waghal in dieser Insel, und der Luis jenes Liedes trat uns freundlich entgegen in der Person von Don Luis de Torres, dem wir hier, mit inniger Liebe und Erkenntlichkeit seiner gedenkend, folgende Nachrichten nachschreiben.

Luito*), ein Seefahrer der im Süden von Guajan gelegenen Inseln, dessen Ruhm unter seinen Landsleuten fortlebt, fand im Jahr 1788 mit zwei Booten den Weg von Waghal oder Guajan wieder, wovon ein Lied aus alter Zeit die Kunde aufbewahrt zu haben scheint. Er kam, durch den Erfolg der ersten Reise und den Empfang, den er gefunden, ermuthigt, im Jahre 1789 mit vier Booten wieder und begehrte vom Gouverneur Erlaubniß, jährlich wieder zu kommen. Die vier Fährmänner, als sie zur Rückreise sich anschickten, entzweiten sich über den

*) Vgl. Espinosa, bei Krusenstern: Beiträge zur Hydrographie S. 92. angeführt.

Digitized by Google

Rumb, den sie steuern sollten, — sie trennten sich. Die See gab keinen ihrer seinem Vaterlande je zurück.

Darauf ward der begonnene Verkehr unterbrochen.

Im Sommer des Jahres 1804 ging das Schiff Maria aus Boston, Kapt. Samuel Williams Boll, Supercargo Thomas Bormann, von Guajan aus auf Entdeckung, den Trepang auf den Carolinen-Inseln zu suchen. Don Luis de Torres stieg als Passagier an Bord der Maria, in der Hoffnung, die Insulaner, die er lieb gewonnen hatte, wieder zu sehen, ihnen Gutes zu erzeigen, zu erfahren, warum sie Guajan zu besuchen unterlassen, und sie zur Wiederkehr zu bewegen.

Auf dieser Reise wurden geographisch bestimmt, nach dem Tagebuch von Don Luis:

Eine Untiefe von 24 Faden in 8° 20′ N. B. und 149° O. L. von Greenwich.

Die wüste Insel Piguelao (D. L. d. T.), Bigellé (K.), in 8° 6′ N. B. und 147° 17′ O. L. (fehlt bei Cantova).

Die Untiefe Oraitilipu von 12 Faden unter gleicher Breite auf dem halben Wege nach

der wüsten Insel Fallao (D. L. d. T.), Fahuen (Cantova), Fayo (K.), in 8° 5′ N. B. und 146° 45′ O. L.

Die kleine niedere Gruppe Farruelap (D. L. d. T.), Faroilep (Cantova), Fatoilep (K.), in 8° 30′ N. B., 144° 30′ O. L., und endlich

die Gruppe Guliai (D. L. d. T.), Ulee (Cantova), Ulea (K.), Olä (nach der Aussprache von Radack), in 7° N. B. und 144° O. L., in welche Gruppe die Maria eindrang und woselbst sie sich einige Zeit verweilte.

Don Luis de Torres hat auf Ulea, dessen Sprache er versteht und dessen liebenswerthes Volk er hochschätzt, bei den Unterrichtetsten dieses Volks gründlich und sinnig über dasselbe und die verwandten Völkerschaften, mit denen es verkehrt, sich zu belehren die Gelegenheit benutzt. Er hat auf Ulea nach Angabe der erfahrensten Seefahrer der Eingeborenen, mit Berück-

Digitized by Google

sichtigung der Rumben, nach welchen sie segeln, eine Karte aller ihnen bekannten Inseln entworfen, deren Uebereinstimmung mit der ihm unbekannten Karte von Cantova auffallend ist. Er hat seither auf Guajan in fortwährendem Verkehr mit seinen dortigen Freunden gelebt und jährlich die geschickten Fährmänner, die das Handelsgeschwader aus Lamureck nach Guajan führen, gesehen. — Wir bedauern, daß wir aus dem Schatz seiner Erfahrungen und Nachrichten, welchen er uns so liebreich eröffnet hat, zu schöpfen nur so flüchtige Augenblicke gehabt, und wir erwarten von der französischen Expedition unter dem Kapt. Freycinet, der ein längerer Aufenthalt auf Guajan versprochen wird, und mit deren gelehrten Theilnehmern wir uns am Cap über diesen Gegenstand unterhalten haben, eine Nachlese, die weit reicher als unsre Ernte ausfallen kann.

Don Luis de Torres erfuhr auf Ulea, daß das Ausbleiben von Luito im Jahr 1789 den Spaniern auf Guajan mißdeutet worden war. Die Insulaner, eines Besseren belehrt, versprachen den unterbrochenen Handel wieder anzuknüpfen und hielten Wort.

Ein Passagier am Bord der Maria, ein Engländer, den D. Luis Juan nennt, siedelte sich auf Ulea an. Kadu nach seiner Rückkehr hat ihn dort unter dem Namen Lisol gekannt, er hatte ein Weib genommen und ein Kind mit ihr gezeugt. Nach seinen Nachrichten ist später zu einer Zeit, wo Kadu abermals verreist gewesen, dieser Lisol von Schiffen wieder abgeholt worden. Nach den Erkundigungen, die D. Luis über ihn eingezogen, ist derselbe auf Ulea verstorben.

Don Luis de Torres hatte auf dieser Reise die Art der Rinder und Schweine und verschiedener nutzbarer Gewächse auf Ulea einzuführen versucht. — Die Eingeborenen haben in der Folge die Rinder und Schweine geflissentlich ausgerottet, weil sie ihnen nicht nur unnütz, sondern schädlich waren. Die Rinder weideten die jungen Cocosbäume ab, die Schweine gefährdeten die Taro-Pflanzungen. — Von den Gewächsen war nur

Digitized by Google

die Ananas fortgekommen; wie sie Frucht getragen und sich die Menschen darüber gefreut, haben sie die Pflanze, die Jeder besitzen wollte, so oft umgesetzt, daß selbige zuletzt ausgegangen ist.

Seit der Reise von D. Luis hat kein neuer Unfall den wiederangeknüpften Verkehr unterbrochen. Die Caroliner kommen jährlich zahlreicher gegen Guajan. Ihr Geschwader, in Booten aus Ulea und umliegenden Gruppen, aus Lamureck und Setoan bestehend, versammelt sich in Lamureck. Die Reise wird von da aus im Monat April unternommen; man zählt bis nach Fayo, der wüsten Insel, auf welcher man sich ein paar Tage verweilt, zwei Tage Ueberfahrt, von Fayo nach Guajan drei Tage. Die Rückreise geschieht ebenfalls über Fayo und Lamureck. Ihre Zeit ist im Mai, spätestens im Juni, bevor die West-Monsoon, die zu fürchten ist, eintreten kann.

Kadu erwähnte eines Unternehmens des Chefs auf Fatoilep, von dieser Gruppe aus direkt nach Waghal (Guajan) zu segeln. — Derselbe irrte lange zur See und kam, ohne diese Insel aufgefunden zu haben, endlich auf Moge-Mug an, von wo aus er wieder heimkehrte.

Das Geschwader verfehlte einmal Guajan und trieb unter dem Winde dieser Insel. Die Fährmänner gewahrten bei Zeiten ihren Irrthum und erreichten gegen den Wind anringend nur mit einigem Verzug ihr Ziel.

Diese weite Reise vollbrachte einst ein ganz kleines Boot, welches nur drei Menschen trug. Es segelte besser als die zwei größern Fahrzeuge, mit welchen es kam. Der Fährmann Olopol aus Setoan brachte solches dem D. Luis als Geschenk. Olopol verstarb in Agaña, wir haben das Boot selbst noch gesehen.

Toua*), der König von Ulea, kam selber im Jahr 1807 nach Guajan.

---

*) Don Luis de Torres nennt ihn Roua, wie er Rug die Insel nennt, die wir nach Kadu Tuch schreiben.

Digitized by Google

Es war auch in diesem Jahr, oder in dem folgenden, daß ein Boot aus der östlichen Insel Tuch auf Guajan verschlagen ward. Es hatte fünfzehn Menschen an Bord, der Pilot hieß Kulingan. Die Fremden wurden gut empfangen, aber eine Prozession, die in diesen Tagen statt fand und Artillerie-Salven veranlaßte, verbreitete Furcht und Schrecken unter ihnen. Sie verbargen sich in dem Walde und gingen in derselben Nacht, von allem Vorrath entblößt, wieder in die See. — Zu ihrem Glück begegneten sie auf dieser Flucht der anlangenden Flottille aus Lamureck, die sie mit Lebensmitteln versorgte und ihnen die zu ihrer Heimkehr nöthigen Unterweisungen gab.

Das Geschwader war im Jahre 1814 achtzehn Segel stark.

Die Caroliner tauschen in Guajan Eisen, Glaskörner, Tücher u. s. w. gegen Boote, Muscheln*) und Seltenheiten ein; der Trepang kann zu einem wichtigeren Zweig ihres Handels werden. — Sie selbst werden während der Zeit ihres Aufenthaltes auf Guajan auf das gastfreundlichste von den Eingeborenen aufgenommen.

Don Luis de Torres hat mit Freude übernommen, den Freunden von Kadu auf Ulea sein Schicksal und seinen Aufenthalt berichten zu lassen und ihnen in seinem Namen unsre Gastgeschenke zu übersenden.

Don Luis de Torres hat uns ferner Kunde gegeben von einer hohen großen Insel unbekannten Namens, die von dem Brigantin San Antonio de Manila, Kapt. Manuel Dublon, auf der Reise von Manila nach Guajan am 10. Dezember 1814 in 7° 20′ N. B., 151° 55′ O. L. gesehen worden. Ein sehr hoher Berg erhebt sich auf derselben.

Wir hatten Kadu ein Lied von Feis singen gehört, welches sich auf ein Schiff bezog, mit welchem die Insulaner in

---

*) Diese Muscheln, worunter die schönsten Arten vorkommen, schickt der Gouverneur von Guajan nach Manila, woher sie unsre Museen und Sammlungen erhalten.

Digitized by Google

Ansicht ihrer Insel, ohne daß es sich aufgehalten habe, gehandelt hatten. Es besang die Namen Jose Maria und Salvador. Wir erfuhren auf Guajan, daß im Jahre 1808 oder 1809 der Modesto aus Manila, Kapt. Jose Maria Fernandez, welches Schiff, um Trepang einzusammeln, die Pelew-Inseln aufsuchte, dieselben verfehlte und in Ansicht von Feis kam. Als darauf der Modesto die Pelew-Inseln erreichte, fand sich dort einer der Eingeborenen aus Feis, mit denen man zur See verkehrt hatte; dieser war, um den Handel fortzusetzen, dem Schiffe dahin vorausgeeilt. — Der Gouverneur der Marianen, D. Jose de Medinilla y Pineda, befand sich am Bord des Modesto. — Wir haben uns auf Manila vergeblich bemüht, fernere Nachrichten von dieser Reise einzuziehen.

Wir erzählen noch hier unserm Freunde Kadu eine Begebenheit nach, die Interesse erwecken kann. — Auf Cap sind einmal sechs weiße kleidertragende Menschen auf einem mit hölzernen Stiften ohne Eisen zusammengefügten Boot angelangt. Dieses Boot war sonst nach Art der europäischen gebaut. Die Fremden wurden gastlich empfangen. Einer von ihnen, Boëlé genannt, ward von Laman, dem Häuptling des Gebietes Kattepar, an Kindesstatt angenommen. Dieser blieb auf der Insel, als die übrigen fünf nach einem Aufenthalt von wenigen Monaten wieder in die See gingen. Kadu, der kurz darauf nach Cap kam, hat diesen Boëlé gekannt. Er ging auf der Insel nackt und war oben an den Lenden tatuirt.

Die Insel-Kette Radack wird uns zuvörderst beschäftigen. Wir werden, was uns die eigene Anschauung gelehrt hat, durch Kadu's Berichte ergänzen, deren Zuverlässigkeit zu bewähren der letzte Besuch, den wir unsern Freunden abgestattet, uns die Gelegenheit gegeben hat.

Digitized by Google

An Radack reihen sich natürlich an:

die Insel-Kette Ralick, die, nahe in Westen gelegen, den Radackern vollkommen bekannt ist;

die Inseln Repith Ururr und

Bogha, von denen verschlagene Seefahrer ihnen die Kunde überbracht haben; und

die Inseln, von der Fregatte Cornwallis im Jahr 1809 entdeckt, die Arrowsmith für Gasparrico der alten Karten anzusehen geneigt ist. Eine nördlich von Radack gelegene wüste Gruppe, welche wir wieder aufgesucht haben.

Die Insel-Ketten Radack und Ralick liegen in dem Meerstrich, den die Marshall-Inseln (Lord Mulgrave's range und nächst gelegenen Inseln) einnehmen.

Kapt. Marshall im Scarborough, und Kapt. Guilbert in der Charlotte haben im Jahre 1788 dieselben Inseln gesehen. Der Erste, dem Krusenstern folgt, giebt ihnen (Voyage of Governor Phillip. London 1790 p. 218 u. f.) eine westlichere Lage, als der Zweite thut, dessen Original-Karten und Journale Arrowsmith besitzt und befolgt. Man kann keine geographisch-wissenschaftliche Arbeit über die Inseln dieses Meerstrichs unternehmen, ohne diese Dokumente zu benutzen. Es ist bei den abweichenden Bestimmungen beider Kapitaine und bei den andern Namen, die Jeder den Inseln beilegt, ihre Angaben unter sich und mit den hier eingreifenden Entdeckungen andrer Seefahrer zu vergleichen eine schwere Aufgabe, welche befugteren Geographen aufgespart bleibt. Diese mögen entscheiden, welche von den Inseln, die hier nur unter den einheimischen Namen (diese haben Bestand) aufgeführt werden, früher unsern Seefahrern bekannt geworden und welche der von ihnen gesehenen Inseln, obgleich in der Nähe von Radack, den Radackern dennoch unbekannt geblieben. Der Seefahrer, der die Inseln, die er auffindet und deren Lage er bestimmt, willkürlich zu benennen sich begnügt, zeichnet seinen Namen in den Sand. Der die wirklichen Namen seiner Entdeckungen erfährt und bewahrt, sichert sein Werk

Digitized by Google

und hilft das Gebäude wirklich aufführen, zu welchem der Andere blos Steine reicht.

Wir haben unter den Radackern keine Kenntniß von den Gilbert's-Inseln, das ist von Inseln im Süden von Radack, angetroffen. Man wollte denn, wie uns aus manchen Gründen (der Lauf der Winde u. s. w.) unzulässig scheint, Nepith Ururdahin verlegen.

In Marshall's Berichte erscheinen uns die südliche und die nördliche Kette der von ihm entdeckten Inseln in Allem ähnlich und von demselben Volke bewohnt; nur daß die südlicheren Inseln fruchtreicher und volkreicher sind als die nördlicheren, wie wir es auf Radack selbst befunden haben und wie uns Alles einladet anzunehmen, es sei auf allen Archipelagen dieses Meerstrichs der Fall.

Los pintados und los buenos jardines von Alvaro de Saavedra 1529 sind unter der Breite von 7°—8° oder 10° N. anscheinlich fern in Osten von Radack gelegen. Die Beschreibung dieser Inseln, die von unsern Karten verschwunden sind, und die ihrer Bewohner mahnt uns, ihrer hier zu gedenken.

Wir haben auf Radack die Natur selbst beobachtet und mit dem Volke gelebt. Vertraut mit dieser Natur und mit diesem Volke, werden die Nachrichten, die wir von den Carolinen mitzutheilen haben, anschaulicher vor unsern Blick treten.

Die Carolinen-Inseln werden den Gegenstand eines eigenen Aufsatzes ausmachen. Wir werden mit unsern Freunden Kadu und D. Luis de Torres von Ulea aus die umliegenden Inseln zu überschauen uns bemühen und ein liebliches Volk, das nur in Künsten des Friedens bewandert ist, auf seinen muthigen Fahrten verfolgen. Wir werden dabei unsre Nachrichten mit denen der Jesuiten und besonders mit den achtungswerthen Berichten von Cantova sorgfältig vergleichen.

Wir zählen hier diese Inseln nur auf und theilen die sich uns darbietenden geographischen Bemerkungen mit. Dieser Theil unsrer Arbeit kann, wie die Karte von Tupaya und die Nach-

Digitized by Google

richten, die Quiros von den Eingeborenen von Taumaco und andern Inseln einsammelte, Winke enthalten, die künftigen Seefahrern nicht ganz der Beachtung unwürdig scheinen möchten.

Die hier beigefügten Karten von Cantova und D. Luis de Torres werden unsere Nachrichten zu erläutern beitragen. A) Die angeführten Entdeckungen der Neuern sind in den Quellen oder in den vorbenannten hydrographischen Werken und namentlich auf den Karten von Arrowsmith und Krusenstern nachzusehen.

Ulea (K.), Olä nach der Aussprache von Radack, Ulee (C.), Guliai (T.), und nach ihm 7° N. B. und 144° O. L. gelegen. (Die dreizehn Inseln von Wilson in Duff 1797 7° 16′ N. B., 144° 30′ O. L. [?]).

Eine Hauptgruppe niederer Inseln. — Die Namen von elf Inseln sind in Cantova's Original-Karte aufgezeichnet; Kadu hat uns vier und zwanzig genannt und die geringeren unbewohnten übergangen. Namentlich:

nach Kadu:	nach Cantova:
Ulea	Ulee
Raur	Raur
Pelliau	Peliao
Marton	Mariaon
Thageilüp	Tajaulep
Engeligarail	Algrail
Tarreman	Termet
Falalis	Falalis
Futalis	Faralies
Lüsagä	Otagu
Falelegalâ	Falelmelo

A) Hier möchte noch die Karte zu vergleichen sein, die Herr von Kotzebue nach Edack, dem Gefährten Kadu's, gezeichnet und Reise II. p. 88. mitgetheilt hat.

Digitized by Google

nach Kadu:
Falelemoriet
Faleelepalap
Faloetik
Lollipellich
Woesafo
Lugalop
Jesang
Seliep
Pügel
Tabogap
Tarrematt
Piel und
Ulimiré, Wohnsitz von Toua, dem Oberhaupte der Insel-Kette, und Vaterland von Kadu.

Fatoilep (K.), Farroilep (C.), Farruelap (T.), und nach ihm 8° 30′ N. B., 144° 30′ O. L. gelegen. Nach Cantova von Juan Rodriguez im Jahr 1696 zwischen dem 10° und 11° N. B. gesehen. Eine kleine niedrige Gruppe von drei Inseln.

Die Bank von St. Rosa, nahe der Südküste von Guajan, deren Dasein vorzüglich Dampier im Cignet 1686, und wiederholt Juan Rodriguez 1696 beweisen, wird nicht mehr gefunden, und es segelte namentlich die Maria 1804 über die Stelle weg, die sie in den Karten einnimmt.

Uetasich ist, nach Kadu, eine Untiefe im Norden von Ulea, die den Seefahrern, welche von Feis kommen, zum Wahrzeichen dienen kann, Ulea nicht zu verfehlen. Man sieht jedoch auf dieser Fahrt Uetasich nicht, so man nur richtig steuert. Das Wasser ist weiß gefärbt. Das Meer brandet nicht.

Eurüpügk (K.), Curupue (C.), Aurupig (T.) Eine geringe niedere Gruppe von drei Inseln, von denen zwei sehr klein sind, in nicht großer Entfernung von Ulea, nach K. und C. gegen Westen, nach T. gegen Süden gelegen.

Digitized by Google

Die two Islands 1791 auf Arrowsmith's Karte scheinen uns, obgleich entlegen, hier wenigstens erwähnt werden zu müssen. Vergleiche auch Sorol.

Die vier folgenden bilden eine Kette, die von Ulea aus nach E. gegen Osten, nach T. gegen Ost-Süd-Ost, nach K. gegen Sonnenaufgang läuft.

Iviligk (K.), Ifelue (E.), Ifelug (T.) (die dreizehn Inseln oder die zwei niederen Inseln von Wilson?). Niedere Inselgruppe.

Elath (K.), Elato (E.), Elat (T.) (die zwei niedern Inseln von Wilson?). Eine kleine niedrige Gruppe, wo nur die Insel, nach der sie heißt, beträchtlich ist. Geringere sind vier bis fünf an der Zahl.

Lamureck (K.), Lamurrec (E.), Mugnak (T.), Lamursee bei Krusenstern, oft auch Lamurca genannt, Lamuirec oder Falú bei Gobien und auf der Karte von Serrano. (Swedes Islands die sechs Inseln von Wilson?) Luito (bei Krusenstern) giebt die Zahl der Inseln auf 13 an.

Eine Hauptgruppe niederer Inseln. Die Namen Puc, Falait (Falu Serrano?), Toas und Uleur auf der Karte von Cantova müssen auf einzelne Inseln der Gruppe bezogen werden, vielleicht auch Olutel, obgleich bei Elato niedergelegt.

Der banc de Falipy von Cantova kommt weder bei Kadu noch bei D. Luis de Torres vor.

Setoan (K.), Seteoel (E.), Satahual (T.) (Tuckers-Insel Wilson in 7° 22′ N. B., 146° 48′ O. L.?). Eine niedrige große einzeln liegende Insel.

Ollimirau (K.), Olimarau (E.). Eine geringe niedere Gruppe, die auf der Karte von D. Luis de Torres fehlt. Kadu legt sie im Osten von Setoan, Cantova im N. W. von Lamureck, auf dem halben Wege nach Fayo; eine Lage, die unrichtig sein muß, da sie auf der Fahrt von Lamureck nach Fayo und Guajan nicht berührt wird, und es bleibt, falls unsre Deutung von Wilson's Inseln richtig ist, zwischen Lamureck

Digitized by Google

und den nördlicheren wüſten Inſeln für eine andre Gruppe kein Raum. Wir würden Ollimirau öſtlich oder nordöſtlich von Setoan ſuchen.

Fayo (K), Fahen (C.), Fallao (T.), und nach ihm in 8° 5′ N. B., 146° 45′ O. L. gelegen.*) Eine unbewohnte Inſel ohne Fruchtbäume und ſüßes Waſſer, welches nur nach dem Regen in den Gruben quillt. Die von Fatoilep, Ulea, Iviligk, Elath, Lamureck und Ollimirau beſuchen ſie des Schildkröten- und Vögelfanges wegen.

Bigellé (K.), Piguelao (T.), und nach ihm in 8° 6′ N. B., 147° 17′ O. L., fehlt bei Cantova. Eine ähnliche Inſel, die ebenfalls der Jagd wegen von Elath, Lamureck und Ollimirau aus beſucht wird.

Oraitilipú (T.) iſt eine Untiefe von 12 Faden zwiſchen beiden vorerwähnten Inſeln in 8° 6′ N. B. Eine andre Untiefe von 24 Faden hat D. Luis de Torres in 8° 20′ N. B., 149° O. L. beſtimmt.

Die bisher genannten Inſeln bilden die zweite Provinz von Cantova, die zu ſeiner Zeit in die zwei Reiche von Lamureck und Ulea getheilt war, jetzt aber den Tamen oder Fürſten von Ulea als alleiniges Oberhaupt anerkennt. Dieſer Tamen, mit Namen Toua, wird außerdem noch auf etlichen der öſtlicheren Inſeln, die Cantova zu ſeiner erſten Provinz rechnet, anerkannt, und namentlich nach Kadu auf Saugk, Buluath und dem hohen Lande Tuch. Nach D. Luis de Torres werden dieſe Inſeln nach dem Ableben von Toua nicht ſeinem Erben auf Ulea anheim fallen, und dieſes neptuniſche Reich zerfällt.

---

*) Fayo würde demnach 43′ N. und 3′ W. von Tuckers-Inſel liegen, und ſind die Swedes-Inſeln Lamureck, ſo würde die Fahrt von dieſer Gruppe über Fayo nach Guajan in zwei und drei Tagen unrichtig eingetheilt ſein, man müßte Fayo in Einem Tage erreichen. Wir bemerken, daß die Reiſe von Fayo nach Guajan, eine Entfernung von beiläufig 6 Grad oder 360 Meilen, in drei Tagen oder 72 Stunden zurück zu legen, einen Lauf von 5 Knoten vorausſetzt, dies iſt 5 Meilen oder 5 Viertel deutſche Meilen die Stunde.

Digitized by Google

Auf allen Inseln der zweiten Provinz von Cantova wird eine und dieselbe Sprache gesprochen.

Die Nachrichten über die östlicheren Inseln, die bei Cantova unter dem Fürsten von Torres oder Hogoleu die erste Provinz, Cittac genannt, ausmachen, sind am schwankendsten und am unzuverlässigsten, und es wird ihre Geographie zu beleuchten schwer.

Kadu war selbst auf keiner dieser Inseln gewesen; er läßt, immer nach der aufgehenden Sonne von Ulea, oder in etwas nach Süden hinneigender Richtung, fünf Inselgruppen oder Inseln folgen.

Saugk (K.), Sog (T.), Scheug oder, der Lage nach, Schoug (C.)? Niedere Gruppe.

Buluath (K.), Puluot (C.), Poloat (T.). Ein Riff, auf dem nur die Insel dieses Namens bewohnt ist. — Saugk und Buluath haben noch die Sprache von Ulea.

Tuch (K.), Nug (T.), Schoug oder, der Lage nach, Scheug (C.)? Das einzige hohe Land, von dem Kadu's Nachrichten im Osten erwähnen. Tuch hat sehr hohe Berge, einen Pic nach D. Luis de Torres. Die Einwohner leben im Kriege mit denen von entfernten Inseln (Giep und Vageval). Ihre Sprache ist von der von Ulea sehr abweichend; D. Luis de Torres nennt sie eine eigene. Kadu hat mit Einwohnern von Tuch und Buluath auf Ulea verkehrt, wohin sie den Tribut bringen und handeln.

Savonnemusoch und

Nugor. Reiche niedere Inselgruppen, die Kadu in weiter Entfernung nach derselben Himmelsgegend hin verlegt. Jede soll eine eigene Sprache haben. Man könnte in dem Namen Nugor Magor (T.), Magur (C.) erkennen.

Toroa und

Fanopé sind, nach Kadu, niedrige Inselgruppen, die durch häufig von dorther auf Buluath verschlagene Seefahrer den Bewohnern dieser letzten Insel wohl bekannt sind. Nach einem kurzen Aufenthalt auf Buluath haben etliche dieser Fremden den

Digitized by Google

Weg nach ihrer Heimath wieder zu finden versucht. Sie waren nach einer Irrfahrt von einem Monat auf Buluath angelangt. Die Sprache von Ulea wird auf Tova und Fanopé gesprochen.

In einem Liede dieser Insulaner, welches Kadu auf Ulea von Menschen aus Buluath erlernt, wird die Kunde von

Malilegotot, einer weit entlegnen niedern Inselgruppe, aufbewahrt, die ihnen eben wohl durch ein von dorther verschlagenes Boot bekannt geworden. Eine eigene Sprache wird da gesprochen und die Bewohner sollen Menschenfleisch essen. (Wir werden an Nepith Urur der Radacker erinnert.)

Wuguietsagerar ist ein sehr gefährliches Riff, denen von Buluath wohl bekannt, nach welchem sie sich in ihren Fahrten zu richten scheinen. Es soll in beträchtlicher Entfernung von ihrer Insel sein. Es bildet einen halben Kreis, in den man nur mit großer Gefahr sich eingefangen fände. Man muß den Eingang vermeiden und das ganze Riff zur Seite lassen.

Giep (Cuop [C.]?) und

Vageval sind niedere Inselgruppen in großer Entfernung von Tuch und im Kriege mit dieser Insel. Kadu hat keine weitere Nachricht darüber.

Lomuil und

Pullop sind Namen von Inseln, die er sich erinnert hat einmal in Ulea vernommen zu haben.

Die Karte von D. Luis de Torres stimmt in der Hauptanordnung der Inseln dieser östlichen Provinz, wie in den mehrsten ihrer Namen, mit der von Cantova überein. Als er sie zuerst entworfen, fehlte darauf die Haupt-Insel Torres oder Hogoleu (C.), die auch auf der Karte von Serrano unter dem Namen Torres aufgezeichnet ist und wovon die Nachrichten von Kadu nichts erwähnen. Nachdem er aber die 29 Inseln von Monteverde (im S. Rafael 1806) nach ihrer angegebenen Länge und Breite auf dieselbe nachgetragen, wo sie denn im Kreis, den die Provinz Cittac bildet, die östliche Stelle ungefähr ausfüllen, die Hogoleu bei Cantova einnimmt,

Digitized by Google

hat der erfahrne Fährmann Olopol aus Setoan dieſe Inſeln mit dem Namen Lugulus belegt, worin man vielleicht Hogoleu erkennen muß.

Cantova hat 19 Inſeln, Don Luis mit Lugulus nur 16; ihm fehlen die, ſo bei Cantova den Kreis im Südoſten ſchließen, fünf an der Zahl, und er hat im übrigen Umkreis drei neue gegen eine, die ihm abgeht, nämlich:

nach Cantova:	nach D. Luis de Torres:
1. Torres oder Hogoleu im Oſten u. von da nordwärts den Kreis verfolgend	1. Lugulus
2. Etel.	2. Pis (4 C.)
3. Ruac (4 T.)	3. Lemo
4. Pis (2 T.)	4. Ruac (3 C.)
5. Lamoil (7 T.)	5. Marilo
6. Falalu (6 T.)	6. Felalu (6 C.)
7. Ulatu (8 T.)?	7. Namuhil (5 C.)
8. Magur (9 T.)	8. Fallao (7 C.)?
9. Uloul (11 T.)	9. Magor (8 C.)
10. Pullep (12 T.)	10. Piſaras
11. Puluotod. Leguiſchel, im Weſten zunächſt gegen Setoan gelegen (14 T.)	11. Olol im Weſten zunächſt gegen Setoan gelegen (9 C.)
12. Temetem (13 T.)	12. Pollap (10 C.)
13. Schoug (16 T.)	13. Tametam (12 C.)
14. Scheug (15. T.)	14. Poloat (11 C.)
15. Pata	15. Sog (14 C.)
16. Peule	16. Rug im Süden, von wo der Kreis offen bleibt.
17. Foup	
18. Capeugeug	
19. Cuop.	

Der vergleichende Ueberblick, den die beigefügten Karten gewähren, überhebt uns einer weiteren Auseinanderſetzung.

Digitized by Google

Cantova schreibt seiner Provinz Cittac eine einzige Sprache zu, die von der von Ulea verschieden ist. Dagegen ist Kadu's Zeugniß wenigstens in Betreff von Buluath und Tuch überwiegend.

Cantova läßt uns noch fern im Osten von Cittac eine große Menge Inseln unbestimmt erblicken, unter denen er nur Falupet (Fanope K.?) nennt und genauer bezeichnet. Der Haifisch soll da angebetet werden! Seefahrer von diesen Inseln, welche auf die westlicheren verschlagen worden, haben die Kunde davon verbreitet.

Wir kehren nach Ulea zurück, um von da aus die Kette der westlicheren Inseln zu überzählen.

Feis (K. und C.), Veir nach der Aussprache von Nadack, Fais (T.), Pais Karte von Serrano, — von der Nassauischen Flotte 1625 gesehen? Liegt im Nordwesten von Ulea, und die Reise dahin, die eine der mißlichsten zu sein scheint, erfordert nach Kadu's Zeugniß, dem wir übrigens hierin nicht blinden Glauben beimessen, vierzehn Tage Zeit. Feis, obgleich von derselben Bildung als die übrigen niedern Inseln, ist erhöhter und bei weitem fruchtreicher als alle. Drei Inseln oder Gebiete heißen: Litötö, Soso und Vaneo. Der Chef von Litötö ist unabhängiger Fürst von Feis.

Mogemug (K.), Mugmug (T.), Egoi oder Lumululutu (C.) (er giebt den ersten Namen den westlichen Inseln der Gruppe oder den Inseln unter dem Winde, und den andern den östlichen oder Inseln über dem Winde), los Garbanzos auf seiner verbesserten Karte und bei F. Juan de la Concepcion, Ulithi auf Cap geheißen, von Bernard de Egui 1712 entdeckt, die Gruppe, auf welche Cantova als Missionar ging und wo er den Tod fand.

Eine Hauptgruppe niederer Inseln und anscheinlich größer als Ulea. Sie liegt zwischen Feis und Cap in geringer Entfernung von beiden und erkennt ein eigenes Oberhaupt.

Cantova schreibt den Namen von drei und zwanzig In-

Digitized by Google

seln auf, Kadu nennt sechs und zwanzig derselben, worunter die mehrsten von Cantova zu erkennen sind. Nämlich:

nach Cantova:	nach Kadu:
Mogmog	Mogemug
Sagaleu	Thagaleu
Oiescur	Essor
Falalep	Talalep
Guielop	Galap
Gaur	Cor
Lusiep	Lussiep
Alabul	
Pugelup	Pugulug
Pig	Pig
Faleimel	Faleiman
Faitahun	Teitawal
Laddo	
Fantarai	Fasarai
Caire	
Pigileilet	Pigeleili
Soin	
Troilem	
Lam	Lam
Clil	Clell
Petasaras	
Medencang	
Marurul	Malauli
	Tongroß
	Malemat
	Tarembag
	Song
	Clipig
	Co
	Coo
	Laß

Digitized by Google

Feis und Mogemug machen nach Cantova die dritte Provinz aus, der eine eigene Sprache zugeschrieben wird. Es wird aber daselbst die Sprache von Ulea nur mit sehr wenigen Abänderungen geredet.

Eap (K.), Yap (C.), Yapa (T.), Ala-Eap Account of the Pelew Islands p. 21. in der Anmerkung. Gesehen von der Nassauischen Flotte 1625, von Funnel und seinen Gefährten 1705 und von dem Exeter 1793, nach dessen Bestimmung sie jetzt auf die Karten niedergesetzt wird.

Eine hohe und beträchtliche Insel, die jedoch, wie die Pelew-Inseln, keine sehr ansehnliche Berge hat. Sie stand sonst unter einem Oberhaupt und genoß des Friedens. Jetzt waltet Krieg zwischen den Häuptlingen der verschiedenen Gebiete, deren uns Kadu 46 gezählt hat. Nämlich:

Kattepar, Sigel, Sumop, Samuel, Sitol, Suomen, Palao, Runnu, Girrigai, Athebué, Tugor, Urang, Maloai, Rumu, Gilisith, Inif, Ugal, Umalai, Sawuith, Magetagi, Elauth, Toauwai, Ngari, Gurum, Taboneſt, Summaki, Sabogel, Samusalai, Tainefar, Thorta, Unau, Maloai, Taumuti, Sul, Sütemil, Täp, Ulienger, Wutel, Laipilau, Süllang, Thelta, Urieng, Meit, Feidel, Tumunaupilau, Sop u. a. m. Kleinere Inseln längs der Küste von Eap sind ohne Namen und Einwohner.

Eap hat eine eigene Sprache, die nur noch auf der folgenden Gruppe geredet wird.

Ngoli (K.), Ngolog (T.), Ngoly (C.) Eine kleine niedere Gruppe in geringer Entfernung von Eap gegen Süden und auf dem Wege nach Pelli. Sie hat nur drei Inseln, von denen blos die, nach der die Gruppe heißt, bewohnt ist und nicht über dreißig Einwohner zählt. Die Namen Petangaras und Laddo bei Cantova beziehen sich auf die anderen Inseln der Gruppe, und der Name Laddo hat auf manchen neueren Karten (z. B. Burney) obgesiegt.

Zwischen Eap und den Pelew-Inseln sind mit Ngoli zu

Digitized by Google

vergleichen: Die Inſeln de los Reyes, Saavedra 1528; de los Matalotes, Villalobos 1542; die von Hunter 1791 und die 1796 geſehenen Inſeln. Die von Hunter ſcheinen uns der Lage von Ngoli am mehrſten zu entſprechen. — Die Islas de Sequeira 1526 bezieht Burney mit Wahrſcheinlichkeit auf los Martires der Spanier 1802, weſtlicher als die Pelew-Inſeln gelegen.

Pelli (K.), nach der Ausſprache von Ulea, und nach ihm richtiger Walau; Pannog (T.), Paleu und Palaos (C.), die Pelew-Inſeln H. Wilſon. — Los Arrecifes von R. L. de Villalobos 1542. Islands of thives von Sir Francis Drake 1579?

Ein Archipelagus hoher Inſeln, in zwei Reiche getheilt, welche fortwährend im Kriege ſind. Die Pelew-Inſeln ſind uns vollkommen bekannt und werden regelmäßig von unſern Schiffen beſucht. — Die Sprache iſt eine eigene, und ſelbſt das Volk ſcheint in mancher Hinſicht von den Carolinern verſchieden.

Die Karte von Don Luis de Torres iſt hier begrenzt, und Cantova hat nur noch die St. Andres-Inſeln im Südweſten der Palaos.

Kadu zählt noch in dieſer Richtung:

Lamuniur (K.), Lamuliur (P. Clain).

Man vergleiche die zweifelhaften Inſeln St. Johannes.

Sonſorol (K. und Relation et Lettres édiſiantes T 11. p. 75, wie auch auf der dort beigegebenen Karte ſteht); Sonrol bei Cantova, beide Namen in Fr. Juan de la Concepcion beibehalten.

Kathogube (K.), Codocopuei (C.).

Beide letzteren ſind die Inſeln St. Andres, auf deren erſter die Miſſionare Cortil und Duperon im Jahre 1710 zurück gelaſſen wurden und verſchollen. Sie erſcheinen in den Miſſions-Berichten als Inſeln einer und derſelben Gruppe, und Kadu, der ſie trennt und ihre Entfernung von einander in Tagereiſen angiebt, hat wohl hier bei Inſeln, die er ſelbſt nicht bereiſt hat, keine Autorität.

Digitized by Google

Wull (K.), Poulo und Pulo der Missions-Berichte, nach welchen sie S. ¼ S. W. von Sonsorol liegt. Vergleiche Current Island von Carteret.

Merir (K.), Merieres der Missions-Berichte, nach welchen sie S. ¼ S. O. von Sonsorol liegt. Vergleiche Warren-Hastings-Insel.

Die Namen beider letzten Inseln: Pulo Maria und Pulo Ana auf der Karte zu Fr. Juan de la Concepcion T. 9. p. 150, Pulo Anna und Pulo Mariere auf andern Karten, sind aus verschiedenen Sprachen verderbt zusammengesetzt. Das malayische Wort Pulo, für Insel, ist den Europäern im malayischen Archipelage geläufig.

Alle benannten Inseln im Südwesten der Palaos sind niedrige Inseln oder Inselgruppen, deren friedlich freundliche Bewohner die Sprache von Ulea reden. Die Ereignisse bei Sonsorol, wo Insulaner aus Ulea und Lamureck den Spaniern als Dolmetscher dienten, bestärken hierin Kadu's Aussage.

Nach Kadu gehen die Kauffahrtei-Boote aus Ulea nach diesen Inseln und namentlich bis nach Merir über die Kette der nördlicheren Inseln, wie wir sie von Ulea an verfolgt. Sie kommen aber von Merir nach Ulea auf einem andern Wege zurück, nämlich über

Sorol oder Sonrol (K.), (nicht das Sonrol der St. Andres-Inseln), Zaraol Cantova, nach welchem sie unter der Botmäßigkeit von Mogemug steht und fünfzehn Stunden davon entfernt liegt. Sie ist auf seiner Karte gezeichnet, aber der Name ausgelassen.

Eine kleine niedere Gruppe von zwei Inseln im Süden und in keiner großen Entfernung von Mogemug.

Vergleiche die Phillip-Inseln vom Kapit. Hunter 1791 und die two Islands 1791, die wir bereits mit mehr Wahrscheinlichkeit bei Eurüpügk angeführt haben.

Sorol scheint nach den Sagen von Kadu von Mogemug aus bevölkert worden zu sein und unter deren Herrschaft gestan-

Digitized by Google

den zu haben. Jetzt ist sie schier entvölkert. Diese Sagen erwähnen noch:

Lügülot, eine niedere Inselgruppe, von welcher ein Boot, welches nach

Umaluguoth, einer entlegenen wüsten Insel, auf den Schildkrötenfang fuhr, auf Sorol verschlagen wurde. Die Fremden übten da Raub aus. Der Zwist, der sich daher entspann, wurde blutig geführt. Der Häuptling von Sorol und gegen sieben Mann und fünf Weiber von den Seinen wurden getödtet; von Seiten der Fremden gegen vier Mann. Später gingen noch etliche der Einwohner von Sorol zu Schiff, die nicht dahin zurückgekehrt. Auf der Gruppe blieben zuletzt nur ein Mann und etliche Weiber zurück.

Wir können über die Lage dieser Inseln keine Vermuthung aufstellen.

Don Luis de Torres hat uns in den Stand gesetzt, die Entdeckungen Wilson's am Bord des Duff's 1797 unter den Carolinen aufzusuchen, und wir neigen dahin, in seiner volkreichen und wohlhabenden Dreizehn-Inseln-Gruppe, obgleich die Zahl der Inseln, worunter er nur sechs größere zählt, nicht eintrifft, Ulea zu erkennen. Wenn wir in unserer Voraussetzung nicht irren, läuft die Inselkette von Ulea nach Setoan (Dreizehn-Inseln-Gruppe und Tuckers-Insel) unter dem siebenten Grad nördlicher Breite, von Westen nach Osten, in der Richtung, die sie in Cantova's Karte hat, und nicht von W. N. W. nach O. S. O., wie sie D. Luis de Torres gezeichnet hat. Diese Kette nimmt ferner nur ungefähr drei Längengrade ein, anstatt sich über mehr als fünf Grade zu erstrecken.

Es läßt sich von den Aussagen der Eingeborenen die relative Lage der Inseln gegen einander leichter als ihre Entfernungen abnehmen. Die Rumben lassen sich mit Bestimmtheit angeben, die Entfernungen nur nach der Zeit, die zu der Reise erfordert wird, und selbst darin fehlt hier alles Maaß der Zeit. Cantova scheint beim Entwurf seiner Karte, wie D. Luis

Digitized by Google

de Torres, von Ulea, die er richtig im Süden von Guajan niedergesetzt hatte, ausgegangen zu sein. Beide hatten für den westlichen Theil bestimmte Punkte, zwischen welchen ihnen nur blieb, die übrigen Inseln anzuordnen. Nicht also für den östlichen Theil, wo sich ihnen der Raum unbegrenzt eröffnete. Es ist nur die zufällige Uebereinstimmung des Maaßstabes, den sie angelegt, zu bewundern. Wenn wir nun die Verjüngungs-Skale, die uns die Entdeckungen von Wilson an die Hand geben, auf die Provinz Cittac anzulegen ein Recht haben, so wird dieselbe ungefähr zwischen dem 148° und 152° O. L. von Greenwich und dem 5½ und 8½ N. B. zu suchen sein. Und wir finden in der That, daß mehrere Inseln von unsern Seefahrern binnen der angegebenen Grenzen aufgefunden worden sind. Nämlich:

Die vom Kapit. Mulgrave in der Sugar Cane 1793 und von Don J. Ibargoitia 1801 gesehene Insel, die Letzterer (ohne Gründe anzugeben) und Arrowsmith für die Quirosa oder St. Bartolome halten, eine große mäßig hohe Insel, die Quiros nach dem Tode von Mendana 1595 entdeckte. Wir bemerken, daß niedrige Inselgruppen sich nah im Westen der Quirosa befinden müssen.

Die Insel Cota 1801.

Eine niedere Insel, gesehen 1796.

Los Martires.

Die Untiefe von D. Luis de Torres in der Maria 1804.

Die Anonima von Espinosa's Karte, und

Das hohe Land von M. Dublon im St. Antonio 1814.

Das Zusammentreffen von Monteverde mit Lugulus in der Karte von D. Luis de Torres ist lediglich für eine Täuschung zu halten. Wir sind dagegen nicht ungeneigt, mit Burney Hogoleu und die Quirosa zu vereinigen, wir glauben aber diese Insel von dem Orte, wo er sie setzt und wo die niedere Gruppe St. Augustin von F. Tompson 1773 wirklich liegt, westwärts verrücken zu müssen. Die Lage von der Insel Dublon, die wie Tuch mit einem hohen Pic beschrieben wird,

Digitized by Google

ſcheint uns der Quiroſa oder Hogoleu zu entſprechen, indem Ibargoitia die Quiroſa in einer Inſel erkennt, die uns den Ort einzunehmen ſcheint, worin wir Tuch eher geſucht hätten.

Im Oſten von Cittac bleibt bis zu den Inſelketten Ralick und Radack ein Zwiſchenraum von beiläufig 15 Graden, worin uns die unbeſtimmten Nachrichten von Cantova noch manche Inſeln vermuthen laſſen und worin unſere Seefahrer wirklich ſchon mehrere entdeckt haben. Wir bemerken blos, daß ſich darunter, und zwar gegen Oſten, noch hohe Inſeln finden, als da ſind Strong Island (Teyoa von Arrowſmith), die ſich zu einem hohen Berg erheben ſoll, und Hope 1807. Die St. Bartolome-Inſel von Loyaſa 1526 liegt nördlicher. Ebenfalls ein hohes Land, in deſſen Weſten ſich niedrige Inſeln befinden. Man hat irrig die von der Naſſauiſchen Flotte geſehenen Inſeln darauf bezogen.

Die Boote von der Provinz Ulea und Cap, die auf Radack verſchlagen werden, lehren uns, daß die Monſoons viel weiter nach Oſten reichen als wir es geglaubt.

Die Seefahrer dieſer Inſeln, die von Radack den Weg nach ihrem Vaterlande wieder finden und andrer Seits nach den Philippinen fahren und von da zurückkehren, zeigen uns, daß ihre Schifffahrt einen Raum von ungefähr fünf und vierzig Längengraden umfaßt, welches faſt die größte Breite des atlantiſchen Ocean's beträgt.

Digitized by Google

Radack, Ralick, Repith-Urur, Bogha, die Cornwallis-Inseln.

Wir hatten auf Radack Gelegenheit, die Bildung der niedern Korallen-Inseln genauer zu untersuchen und unsere früheren Beobachtungen über diesen Gegenstand zu ergänzen und zu berichtigen.

Wir denken uns eine Inselgruppe dieser Bildung als eine Felsenmasse, die sich mit senkrechten Wänden aus der unermeßlichen Tiefe des Ocean's erhebt und oben, nahe an dem Wasserspiegel, ein überflossenes Plateau bildet. Ein von der Natur ringsum am Rande dieser Ebene aufgeführter breiter Damm wandelt dieselbe in ein Becken um. Dieser Damm, das Riff, ist mehrstens auf der Seite des Umkreises, die dem Winde zugewendet ist, etwas erhöht und ragt da bei der Ebbe gleich einer breiten Kunststraße aus dem Wasser hervor. Auf dieser Seite, und besonders an den ausspringenden Winkeln, sammeln sich die mehrsten Inseln auf dem Rücken des Dammes an. Unter dem Winde hingegen tauchet derselbe meist unter das Wasser. Er ist da stellenweis unterbrochen, und seine Lücken bieten oft selbst größeren Schiffen Fahrwege dar, durch welche sie mit dem Strome in das innere Becken einfahren können. Innerhalb dieser Thore liegen öfters einzelne Felsenbänke, die wie Bruchstücke der eingerissenen Mauer oder Andeutungen derselben sind. Andere ähnliche Bänke liegen hie und da im Innern des Beckens zerstreut. Sie scheinen von gleicher Beschaffenheit als die Ringmauer zu

Digitized by Google

sein, überragen aber den Wasserspiegel nie. Das innere Meer, die Laguna, hatte in der beträchtlichern Gruppe Kaben 25–32 Faden Tiefe, in der geringeren Eilu bei häufigen Untiefen gegen 22 Faden. Der Grund ist feinerer oder gröberer Korallensand und stellenweise Korallen. Das Meer ist schon bei dieser Tiefe mit dem tiefen dunklen Blau gefärbt, das die reinen Gewässer dieses Ocean's auszeichnet. Das Auge erkennt die Untiefen von Weitem und das Senkblei wird entbehrlich.

Der Theil des Riffes, der aus dem Wasser ragt oder untersucht werden kann, besteht aus fast wagerechten Lagern eines harten, schwer zerbrechlichen Kalksteins, der aus bald gröberen, bald feineren Madreporentrümmern mit beigemengten Muscheln und Echinus-Stacheln zusammengesetzt ist, und der in großen Tafeln bricht, welche stark unter dem Hammerschlag erklingen. Der Stein enthält die Lithophyten nur als Trümmer und nirgends in der Lage, worin sie gewachsen sind und gelebt haben.

Die Oberfläche des Dammes ist gegen seinen dem äußern Meere zugekehrten Rand durch das Ausrollen der brandenden Welle gefegt und ausgeglättet. Auf dem äußersten Rande selbst, wo die Brandung anschlägt, sind Blöcke des Gesteins außer Lage aufgeworfen.

Solche Blöcke finden sich wieder auf der Seite, die nach der Laguna liegt, hin und wieder zerstreut. Diese Seite ist abschüssig, und der minder scharf bezeichnete Rand liegt unter dem Wasser. — Es scheint die Lagerung nach innen zu abschüssig zu sein, und die oberen Lager nicht so weit als die, auf welchen sie ruhen, zu reichen. Die Ankerplätze, die man in der Laguna im Schutze der windwärts gelegenen Hauptinseln der Gruppen bei 4–6, 8 Faden Tiefe findet, sind solcher Abstufung der Steinlager zu verdanken. Meist aber fällt innerhalb und längs dem Riffe das Senkblei von 2–3 Faden Tiefe unmittelbar auf 20 bis 24, und man kann eine Linie verfolgen, auf welcher man von einer Seite des Bootes den Grund sieht und von der andern die dunkle blaue Tiefe.

Digitized by Google

Ein feiner weißer Sand aus Madreporentrümmern bedeckt den wasserbespülten Abschuß des Dammes. Wenige Arten zierlich ästiger Madreporen oder Milleporen erheben sich stellenweis aus diesem Grunde, in welchem sie mit knollenförmigen Wurzeln haften. Andere und mehrere wachsen an den Steinwänden größerer Klüfte, deren Grund Sand erfüllt, unter diesen auch die Tubipora musica, die wir in lebendigem Zustande gesehen und deren Erzeuger wir für einen sternförmig achttheilig aufblühenden Polypen erkannt haben. Arten, die den Stein überziehen oder sich kuchenförmig gestalten (Astrea), kommen in stets bewässerten Aushöhlungen des Bodens zunächst der Brandung vor. Die rothe Farbe des Riffes unter der Brandung rührt von einer Nullipora her, die überall, wo Wellen schlagen, das Gestein überzieht und sich unter günstigen Umständen stalaktitenartig ausbildet. Farbe und Seidenglanz, die an der Luft vergänglich sind, bestimmten uns gleich, diesem Wesen thierische Natur beizumessen, und die Behandlung des gebleichten Skelets mit verdünnter Salpetersäure bewährte unser auf Analogie gegründetes Urtheil. Der flüchtige Blick unterscheidet nur an der Färbung und einem gewissen sammetartigen Ansehen die Lithophyten-Arten mit feineren Poren im lebendigen Zustande von ihren todten, ausgebleichten Skeleten. Wir haben blos die Millepora caerulea und die Tubipora musica und eine gelblich röthlich bräunliche Distichopora mit an sich gefärbten Skeletten gefunden, letztere aber nie lebend beobachtet. Die Arten mit größeren Sternen oder Lamellen haben größere bemerkbarere Polypen. So überzieht die Endzweige einer Art Caryophyllia, die wir auch über der Linie des niedrigsten Wasserstandes lebendig angetroffen, ein Actinienähnliches Thier; Stämme und Wurzel scheinen ausgebleicht und erstorben. Man sieht an den Lithophyten oft lebendige Aeste oder Theile bei anderen erstorbenen bestehen, und die Arten, die sich sonst kugelförmig gestalten, bilden an Orten, wo Sand zugeführt wird, flache Scheiben mit erhöhtem Rande, indem der Sand den obern Theil ertödtet, und sie nur an dem

Digitized by Google

Umkreise leben und fortwachsen. Die enormen Massen aus einem Wuchs, die man hie und da auf den Inseln oder auf den Riffen als gerollte Felsenstücke antrifft, haben sich wohl in den ruhigen Tiefen des Ocean's erzeugt. Oben unter wechselnden Einwirkungen können nur Bildungen von geringer Größe entstehen. Eine breitgliedrige Corallina hat im lebendigen Zustande eine vegetabilische grüne Farbe, die sie ausgetrocknet verliert. Es kommt nur eine kleine unansehnliche Art Fucus vor, welche noch unbeschrieben ist. (Fucus radaccensis Mertens.)*)

Der Sand, der auf dem innern Abschuß des Riffes abgesetzt wird, häuft sich da stellenweis zu Bänken an. Aus Sandbänken werden Inseln. Diese sind, wie wir bereits bemerkt haben, häufiger, von größerem Umfang und reicher an Humus auf der Windseite und an den ausspringenden Winkeln der Gruppe. Geringere, gleichsam anfangende Inseln sind auf dem Riffe nach innen gelegen, und das innere Meer bespült stets ihren Strand. Einige Inseln ruhen auf Steinlagern, die sich gegen das innere Meer abschüssig senken. Dann bemantelt meist diese Lager, wo sie gegen das äußere Meer an das Licht kommen sollten, ein anderes Lager desselben Gesteins, welches aus gröberen Madreporentrümmern besteht und an seiner obern Fläche ungleich und angefressen erscheint. Dieses äußere Lager ist oft zertrümmert und liegt in großen Tafeln außer Lage. Man beobachtet bei andern Inseln auf äußerer und innerer Seite nur mantelförmige Lagerung, die Bildung erscheint neu, und Lager von Sand wechseln meist mit denen des Kalksteins ab. Dies ist am Strande des innern Meeres immer der Fall.

Ein auf diesem Grunde aufgeworfener Damm großer Madreporengerülle bildet nach der Brandung zu den äußerlichen

*) Die Algen, die den Nieder-Inseln gänzlich zu fehlen scheinen, finden sich auf den Riffen am Fuße des hohen Landes wieder ein. Wir haben auf den Riffen von O-Wahu Fucus natans und andere, mehrere Ulven u. s. w. gesammelt.

Digitized by Google

Rand der Inseln. Das Innere derselben begreift Niederungen und geringe Hügel. Gegen den Strand des innern Meeres ist der Boden etwas erhöht und von feinem Sande. Auf der Insel Otdia, Gruppe gleiches Namens, greift das innere Meer an einer Stelle auf das Land wieder ein, und Lythrum Pemphis erhält sich mit entblößten Wurzeln auf dem wasser-bespülten Felsen. Auf Otdia befindet sich im Innern ein Süßwassersee, und auf Tabual, Gruppe Aur, morastiger Grund. Auf den größern Inseln ist an süßem Wasser kein Mangel, es quillt hinreichend in die Gruben, die man zu dem Behufe gräbt.

Auf dem Trümmerdamm, der die Inseln nach außen umsäumt, wachsen zuerst Scaevola Königii und Tournefortia sericea; diese schirmenden Gesträuche erheben sich allmälig und bieten nach außen dem Winde mit gedrängt verschlungenem Gezweige eine abschüssige Fläche dar, unter deren Schutz sich der Wald oder das Gesträuch des Innern erhebt. Der Pandanus und mit ihm, wo der Humus reicher ist, eine Cerbera machen den Hauptbestandtheil der Vegetation aus. Guettarda speciosa, Morinda citrifolia, Terminalia moluccensis sind auf allen Inseln gemein; Hernandia sonora fehlt auf den reichern selten, Calophyllum inophyllum, Dodonea viscosa, Cordia sebestena u. s. w. kommen einzeln vor. Auf den nördlichern dürftigern Gruppen wachsen Lythrum Pemphis und Suriana maritima am Strande des innern Meeres auf dürrem Sande. Sie fehlen auf Kaben und Aur. Das Ufer des innern Meeres allein ist wirthbar für den Menschen, und er baut da seine Hütten unter den Cocosbäumen, die er gepflanzt hat.

Die Flora dieser Insel ist dürftig; wir haben auf der Kette Radack nur 59 Pflanzenarten gefunden, die, welche nur angebaut vorkommen, sieben an der Zahl, mit eingerechnet. Drei und zwanzig von dieser Zahl, worunter fünf kultivirte, hatten wir bereits auf O-Wahu angetroffen, und zwölf, den Cocosbaum mit eingerechnet, auf der Insel Romanzoff, wo überhaupt nur neunzehn Arten gesammelt wurden. Wir fanden gegen zwanzig der-

Digitized by Google

ſelben auf Guajan wieder. Wir bemerken, daß weder Orangen noch Kohlpalmen, Erzeugniſſe, die man auf zweifelhafte Anzeichen den Mulgraves-Inſeln zugeſchrieben hat, auf der Kette Radack, ſo weit wir ſie kennen gelernt, vorkommen.*)

Wir ſind nicht der Meinung, daß die Flora von Radack auf die oben angeführte Pflanzenzahl beſchränkt ſei. Wir glauben vielmehr, daß ſelbſt auf den Gruppen, die wir beſucht und auf welchen wir nicht alle Inſeln durchforſchen konnten, etliche Arten unſerer Bemühung entgangen ſind, vorzüglich aber daß die ſüdlicheren Gruppen, die wir nicht geſehen (Arno, Meduro und Millé), bei älterer Vegetation und reicherem Humus mehrere Gewächſe hervorbringen müſſen, die auf den dürftigern nördlichern gänzlich fehlen. Die Vegetation ſcheint auf dieſer Inſelkette im Süden begonnen zu haben, und der Menſch ihren Fortſchritten nach Norden gefolgt zu ſein.

Bygar, noch wüſt und ohne ſüßes Waſſer, wird nur des Vogel- und Schildkrötenfanges wegen beſucht. Udirick, ein Riff von geringem Umfang und arm an Land, hat nur zwei bewohnte Inſeln. Auf ihnen erhebt ſich zwar der Cocosbaum über den übrigen Wald empor, dennoch ſcheint die Vegetation dürftig und der Brodfruchtbaum iſt ſelten. Tegi bei Udirick, wüſt und ſpärlich begrünt, iſt kaum dem Namen nach unter dem Volke von Radack bekannt. Eilu (vielleicht richtiger Eilug) iſt die ärmlichſte der Gruppen, auf denen wir gelandet ſind. Udirick und Eilu beziehen ihren Bedarf an Aromä, eine Pflanze, die ihnen fehlt, von der weſtlicher liegenden Gruppe Ligiep. Auf Ligiep fehlt der Brodfruchtbaum, und der Cocosbaum erhebt ſich nicht über den Wald. Temo, auf dem halben Weg nach Ligiep, iſt eine kleine wüſte Inſel, auf welcher auf der Reiſe dahin übernachtet wird. Meſid, eine oſtwärts, abſeits von der Kette liegende einzelne Inſel, von beiläufig zwei Meilen in

*) Siehe The voyage of Governor Phillip, second edition. London 1790. p. 218. die Reiſe von dem Scarborough, Kapt. Marſhall.

Digitized by Google

ihrem größten Durchmesser, gewährte uns auf der Seite unter dem Winde, wo wir ihr nahten, nicht den Anblick einer sonderlich üppigen Vegetation. Man sieht nur einzelne Cocosbäume sich aus ihrer Mitte erheben, und das süße Wasser, das uns zum Trinken angeboten ward, war ausnehmend schlecht. Nichts desto weniger zeichnet sie sich vor allen Gruppen von Radack, die wir besucht, durch ihre stärkere Bevölkerung aus. Wir schätzten auf mindestens Hundert die Zahl der bei unserem Nahen auf Booten und am Strande versammelten Menschen. Die beträchtliche Gruppe Otdia, die wir am genauesten kennen gelernt, hat, Weiber und Kinder mit eingerechnet, kaum eine gleiche Anzahl Bewohner. Man sieht auf Otdia nur auf einer Insel alte hochstämmige Cocosbäume, und nur auf dieser Einen mehrere Wurzeln und Spuren früher ausgegangener Bäume. Erigup bei Otdia ist eine ärmliche, unbedeutende Gruppe, nur von fünf Männern und etlichen Weibern bewohnt. Wir fanden Kaben, die größte der von uns gesehenen Gruppen, in älterer Kultur und blühenderem Zustande. Die Flora bereicherte sich um mehrere Pflanzen, und wir entdeckten da zuerst den Pisang, welcher jüngst angepflanzt worden zu sein schien. Die Insel Tabual, die einzige der Gruppe Aur, auf der wir gelandet, zeigte sich uns in ungewohntem Flor. Hinter einem gedrängten Wald hochstämmiger Cocospalmen sind in den Niederungen Pflanzungen von Bananen und Arum, und etliche Pflanzen wachsen da, die den andern Gruppen fremd sind. Die südlichern Gruppen Meduro, Arno und Millé sollen an Bananen und Wurzeln reicher sein, und beide ersten vergleichen sich allein den übrigen der Kette zusammengenommen an Bevölkerung und Macht. Limmosalülü im Norden von Arno ist ein Riff, eine Klippe, worauf das Meer brandet, und die den Seefahrern von Radack zum Wahrzeichen dient.

Die Ansicht aller dieser Gruppen und ihrer einzelnen Inseln hat eine ermüdende Einförmigkeit. Man möchte schwerlich vom äußern Meere, da wo die Cocospalme sich nicht über den

Digitized by Google

Wald erhebt, die Gegenwart des Menschen ahnen. Man sieht vom Innern seine Ansiedlungen und die Fortschritte seiner Kultur. Eine Insel nur der Gruppe Otdia zeichnet sich aus und zog schon vom äußern Meere aus unsere Aufmerksamkeit auf sich durch den Anschein erhöhten Landes. Sie wölbte sich wie ein schön begrünter Hügel über den Spiegel der Wellen. Diese Insel nimmt einen ausspringenden Winkel des nördlichen Nisses ein. Sie hat, von andern Inseln an Gestalt verschieden, eine geringere Breite und mehr Tiefe, indem sie sich auf einer Spitze erstreckt, die da das Riff nach dem innern Meere zu bildet. Strömungen dieses Meeres bewirken auch an dem Strande, den es bespült, eine starke Brandung. Was Berg erscheint, ist Wald. Ein Baum, den zu bestimmen die Umstände nicht erlaubten, erreicht dort auf niederem Grunde von großen Madreporengerüllen eine erstaunliche Höhe und Stärke. Auf andern Inseln, wo er ebenfalls vorkommt, gelangt er zu keiner beträchtlichen Größe. Umgestürzte Bäume haben häufig ihre emporgerichteten Wurzeln wieder zu Stämmen umgewandelt, indem ihr niederliegendes Gezweig Wurzel gefaßt, eine Erscheinung, die auch sonst auf Radack nicht selten ist und auf Orkane schließen läßt. Der gegen den Rand der Insel zu niedrige Wald scheint deren fortschreitende Erweiterung anzudeuten. Der Pandanus ist verdrängt, Nichts zieht an diesem Ort den Menschen an. Eine Seeschwalbe, Sterna stolida, nistet in unendlichen Schaaren in den hohen windgeschlagenen Wipfeln*).

Das nutzbarste Gewächs dieser Inselkette ist der gemeine Pandanus der Südsee-Inseln (Wob). Er wächst wild auf dem dürrsten Sande, wo erst die Vegetation anhebt, und bereichert den Grund durch die vielen Blätter, die er abwirft. Er wuchert in den feuchten Niederungen reicherer Inseln. Er wird außerdem mit Fleiß angebaut, zahlreiche Abarten mit veredelter Frucht,

*) Zu Erigup sahen wir auch über einer Insel, die sich übrigens vor andern nicht auszeichnet, denselben Vogel in gleich unzählbaren Flügen schwärmen.

Digitized by Google

die der Kultur zuzuschreiben sind, werden durch Ableger fortgepflanzt. Ihr Samen bringt die Urform der Art (der Eruan) wieder hervor*). Die Frucht des Pandanus macht auf Radack die Volksnahrung aus. Die zusammengesetzten faserigen Steinfrüchte, aus denen die kugelförmige Frucht besteht, enthalten an ihrer Basis, dem Punkte ihrer Anheftung, einen würzigen Saft. Man klopft erst, diesen Saft zu genießen, die Steinfrucht mit einem Stein, kaut sodann die Fasern und dreht sie in dem Munde aus. Man bäckt auch die Früchte in Gruben nach Art der Südsee, nicht sowohl um sie in diesem Zustande zu genießen, als um daraus den Mogan zu bereiten, ein würziges trocknes Konfekt, das, ein köstlicher Vorrath, sorgfältig aufbewahrt, für Seereisen aufgespart bleibt. Zur Bereitung des Mogan sind alle Glieder einer oder mehrerer Familien geschäftig. Aus den Steinfrüchten, wie sie aus der Backgrube kommen, wird der verdickte Saft über den Rand einer Muschel ausgekratzt, dann auf ein mit Blättern belegtes Rost ausgebreitet, über ein gelindes Kohlenfeuer der Sonne ausgesetzt und ausgedörrt. Die dünne Scheibe, sobald sie gehörig getrocknet, wird dicht auf sich selbst zusammengerollt und die Walze dann in Blätter des Baumes

*) Man zählt dieser Abarten über zwanzig und unterscheidet sie an der äußern Gestalt der Frucht oder der zusammengesetzten Steinfrüchte, die sie bilden, und an der Zahl der in jeglicher enthaltenen einfachen Früchte oder Kerne. Der männliche Baum heißt Digar, der wildwachsende weibliche Eruan; Abarten sind: Buger, Bugien, Eilugk, Undaim, Erugk, Lerro, Adiburik, Eideboton, Eromamugk, Tabenebogk, Rabilebil, Tumulisien, Lugulugubilan, Ulidien ꝛc. (Die Frucht, die wir 1816 von Udirick erhielten, war Lerro, der Pandanus auf der Insel Romanzoff Eruan.) Der Theil der Frucht, woraus auf Radack und Ralick die Menschen ihre Nahrung ziehen, wird auf den Sandwich-, Marquesas- und Freundschafts-Inseln zu wohlriechenden, goldglänzenden Kränzen angewandt. Wir bemerken beiläufig, daß die Gattung Pandanus eine fernere schwierige Untersuchung erfordert, da die Charaktere, welche die mehrsten Botaniker gewählt haben, die Arten, die sie aufgestellt, zu unterscheiden, von keinem Gewichte sind. Loureiro flor. Cochin. bemerkt ausdrücklich, daß die Frucht des P. odoratissimus ungenießbar sei.

Digitized by Google

ſauber eingehüllt und umſchnürt. Die Mandel dieſer Frucht iſt geſchmackvoll, aber mühſam zu gewinnen, und wird öfters vernachläſſigt. Aus den Blättern des Pandanus verfertigen die Weiber alle Sorten Matten, ſowohl die zierlich umrandeten viereckigen, die zu Schürzen dienen, als die, die zu Schiffsſegeln verwendet werden, und die dickeren, woraus das Lager beſteht.

Nach dem Pandanus gehört dem Cocosbaum (Ni) der zweite Rang. Nicht nur ſeine Nuß, die Trank und Speiſe, Gefäße und Oel zum häuslichen Gebrauch gewährt, macht ihn ſchätzbar, ſondern auch und hauptſächlich der Baſt um dieſelbe, woraus Schnüre und Seile verfertigt werden. Auf dem Pandanus beruht die Nahrung, auf dem Cocosbaum die Schifffahrt dieſes Volkes. Die Verfertigung der Schnüre und Seile iſt eine Arbeit der Männer, und man ſieht ſelbſt die erſten Häuptlinge ſich damit beſchäftigen. Die Faſern des Baſtes werden durch Maceration in Süßwaſſer-Gruben ausgeſchieden und gereinigt. Die Schnur wird zugleich mit den zwei Fäden, aus welchen ſie beſteht, geſponnen, indem jeglichem vorläufig bereitete gleiche Bündel Faſern hinzugeſetzt werden. Das Holz des alten Cocosbaumes zu Pulver gerieben und mit dem Saft der Hülle der unreifen Nuß zu einem Teige gemiſcht, wird, in Cocosſchaalen gekocht oder auf dem Feuer geröſtet, zu einer Speiſe bereitet. Cocosſchaalen ſind die einzigen Gefäße, worin die Menſchen Waſſer mit ſich zu tragen vermögen; ſie werden in geflochtenen länglichen, eigens dazu beſtimmten Körben, mehrere, das Auge nach oben, an einander gereiht, verwahrt. Der Cocosbaum wird überall auf bewohnten und unbewohnten Inſeln angepflanzt und vermehrt, aber bei den vielen jungen Pflanzſchulen, auf die man trifft, ſieht man ihn nur auf bewohnten Inſeln Früchte tragen, und nur auf wenigen und auf den ſüdlicheren Gruppen ſeine luftige Krone hoch in den Lüften wiegen. Der Cocosbaum trägt auf Radack nur ſehr kleine Nüſſe.

Der Brodfruchtbaum (Mä) iſt auf Radack nicht ſehr gemein, man findet ihn nur im feuchteren Innern bewohnter Inſeln ange-

Digitized by Google

pflanzt. Alte Bäume befinden sich jedoch selbst auf etlichen der ärmeren. Sein Holz ist wie seine Frucht schätzbar, daraus wird der Kiel zu den Booten gelegt, die übrigen Planken werden meist aus Flößholz gearbeitet. Sie werden mit Schnüren von Cocosbast zusammengefügt und die Fugen mit Pandanusblättern kalfatert. Der Brodfruchtbaum liefert außerdem ein Harz, welches verschiedentlich gebraucht wird. Es giebt von dem Brodfruchtbaum wie von allen kultivirten Gewächsen mehrere Abarten. Die einzige hier vorkommende ist von der Urform wenig abgewichen, ihre Frucht ist klein, und die Samenkörner darin öfters ausgebildet.

Aus der Rinde von drei verschiedenen Pflanzenarten, die nur wild vorkommen, wird ein nutzbarer Bast gewonnen. Die vorzüglichste ist ein Strauch aus der Familie der Nessel (eine Boehmeria), der Aromä, der nur auf besserem feuchterem Grunde wächst.

Die Aromä liefert einen weißen Faden von ausnehmender Feinheit und Stärke. Der Atahat (Triumphetta procumbens Forst.) ist eine kriechende Pflanze, aus der Familie der Linden, sie ist gemein und überzieht mit der Cassyta die dürrsten Sande. Aus ihrem braunen Bast werden meist die Männerschürzen verfertigt, die aus frei hängenden Baststreifen, um einen Gurt von Matte genäht, bestehen. Daraus werden auch Randverzierungen in die feineren Matten eingeflochten. Der feine weiße Bast des Hibiscus populneus (Lo), den wir auf Radack nur auf der Gruppe Aur gefunden, hat denselben Gebrauch. Auf den Sandwich-Inseln und an andern Orten werden Seile aus diesem Baste verfertigt.

Aus der knolligen Wurzel der hier sehr häufigen Tacca pinnatifida wird ein nährendes Mehl gewonnen, welches aber selten bereitet und wenig benutzt zu werden scheint.

Drei Arten Arum (Caladium), A. esculentum, macrorrhizon und sagittifolium, die Banane und die Rhizophora gymnorhiza werden einzeln hie und da auf verschiedenen Gruppen und Inseln

Digitized by Google

angebaut. Wir fanden die Bananen auf Kaben erſt angepflanzt und ſahen ſie blos auf Aur Früchte tragen. Die Arten Arum finden hier nirgends den tiefen Moorgrund, der ihnen nöthig iſt, ihre Wurzel auszubilden, und eignen ſich auf dieſen Inſeln nicht dazu, einen weſentlichen Theil der Volksnahrung auszumachen.

Außer dieſen Gewächſen werden noch zwei der ſeltner wild vorkommenden allgemein um die Wohnungen angepflanzt, zwei Zierpflanzen, eine Sida und ein Crinum, deren wohlriechende Blumen mit denen der Guettarda speciosa, der Volcameria inermis, und auf Aur der Ixora coccinea (?) in anmuthigen Kränzen um das lange aufgebundene Haar und in den Ohren getragen werden. Sinn für Wohlgerüche und Zierlichkeit zeichnet das dürftige Volk von Radack aus.

Das Meer wirft auf die Riffe von Radack nordiſche Fichtenſtämme und Bäume der heißen Zone (Palmen, Bambus) aus. Es verſieht die Eingeborenen nicht allein mit Schiffsbauholz, es führt ihnen auch auf Trümmern europäiſcher Schiffe ihren Bedarf an Eiſen zu. Wir trafen bei ihnen, das Holz zu bearbeiten, keine anderen Werkzeuge an, als das auf dieſem Wege gewonnene koſtbare Metall, und fanden ſelbſt, als wir noch die Ausſage unſerer Freunde über dieſen Punkt bezweifelten, ein ſolches Stück Holz mit eingeſchlagenen Nägeln am Strande einer unter dem Winde liegenden Inſel der Gruppe Otdia. Sie erhalten noch auf gleiche Weiſe eine andern Schatz, harte zum Schleifen brauchbare Steine. Sie werden aus den Wurzeln und Höhlungen der Bäume ausgeſucht, die das Meer auswirft; Eiſen und Steine gehören den Häuptlingen zu, denen ſie gegen eine Belohnung und unter Strafe abgeliefert werden müſſen.

Das Meer bringt dieſen Inſeln den Samen und die Früchte vieler Bäume zu, die meiſt auf denſelben noch nicht aufgegangen ſind. Die mehrſten dieſer Sämereien ſcheinen die Fähigkeit zu keimen noch nicht verloren zu haben, und wir haben oft dem Schooße der Erde das ihr zugedachte Geſchenk fromm anvertraut Wir haben dieſelben geſammelt und darunter die Früchte

Digitized by Google

von der Nipa-Palme und von Pandanus-Arten gefunden, die nur auf den größern im Westen gelegenen Landen vorkommen, die der Baringtonia speciosa, der Aleuritis triloba und anderer Bäume, die der gemeinsamen Flora Polyneſien's angehören und die wir zunächst im Westen auf den Marianen-Inseln angetroffen haben. Der größte Theil dieser Sämereien gehört den baumartigen oder rankenden Schotenpflanzen an, die überall zwischen den Wendekreisen gleich häufig sind. Der Samen der Guilandina Bonduc kommt darunter häufig vor, und wir haben die Pflanze selbst nur einmal auf der Gruppe Otdia, und zwar auf einer unter dem Winde gelegenen Insel angetroffen. Wir bemerken, daß Sämereien, die, mit der Fluth über das Riff getrieben, auf die innere Seite einer Insel unter dem Winde gelangen, mehr Schutz, bessere Erde und zu ihrem Aufkommen günstigere Umstände antreffen als die, so die Brandung auf das Aeußere der Insel auswirft.

Man findet häufig gerollte Bimssteine unter dem Auswurf des Meeres, und dichtgeballte Massen der Cassyta, ähnlich denen, die die Zostera marina auf einigen unserer Küsten bildet und die man in Frankreich am mittelländischen Meere Plotte de mer nennt.

Außer den Säugethieren, die das Meer ernährt, den Delphinen, welche die Radacker nur selten und einzeln erlegen, da sie nicht zahlreich und mächtig genug sind, sie, wie andere Insulaner, heerdenweis zu umringen, in ihre Riffe einzutreiben und zu erjagen, dem Kaschelot*) und den seltneren Wallfischen, wird auf Radack nur die allgemein verbreitete Ratte gefunden, welche sich, da ihr kein Feind an die Seite gesetzt ist, auf eine furchtbare Weise vermehrt hat. Kadu, der die Ratte nur im Gefolge des Menschen zu denken scheint, behauptet, sie befände sich auf Bygar nicht. Man stellt auf den bewohnteren Grup-

*) Wir haben im Jahre 1817 einen Physeter macrocephalus bei Radack gesehen.

Digitized by Google

pen, und namentlich auf Aur, dieſen läſtigen Thieren zuweilen nach. Man läßt ſie bei Lockſpeiſen ſich verſammeln; die halb von Feuergruben umringt ſind, und treibt ſie dann in das Feuer, das man für ſie geſchürt hat. — Die Ratte wird auf Udirick von den Weibern geſpeiſet, und auch auf Otdia haben unſere Matroſen Weiber ſie eſſen ſehen.

Die Hühner finden ſich auf Radack wild oder verwildert, ſie dienen nur auf Udirick zur Speiſe und werden auf andern Gruppen nur zur Luſt einzeln gefangen und gezähmt, ohne daß man Nutzen aus ihnen zu ziehen verſtünde. Man findet hie und da um die Wohnungen einen Hahn, der, mit einer Schnur am Fuß an einen Pfahl gebunden, an den Streithahn der Tagalen erinnert. Ein kleiner weißer Reiher wird gleichfalls gezähmt. Außer dem Huhn und der Taube der Südſee (Columba australis) kommen nur Wald- und Waſſervögel vor, und dieſe ſind auf den bewohnten Gruppen nicht in großer Anzahl. Am häufigſten iſt die Sterna stolida, die ſich gern in der Nähe der Brandung aufhält.

Die Seeſchildkröte wird auf Bygar gefangen; aus der Klaſſe der Amphibien kommen außerdem vier kleine Arten Eidechſen auf Radack vor.

Die Lagunen im Innern der Inſelgruppen ſind an Fiſchen nur arm. Man trifft außen um die Riffe und an deren Eingängen Schaaren von Haifiſchen an, die nur ſelten in das innere Meer dringen; dieſe Thiere ſollen bei Bygar den Menſchen unſchädlich ſein. Wir haben beim Eingange in Eilu Boniten gefangen. — Der fliegende Fiſch iſt in der Nähe der niedern Inſeln am häufigſten. Die Radacker ſtellen ihm Nachts bei Feuerſchein nach. Es kommen mehrere Arten von Fiſchen vor, die nicht gegeſſen werden und deren Genuß für tödtlich gilt. Kadu führte uns Beiſpiele von alſo erfolgten Vergiftungen an. Dieſelben Arten werden auf Ulea, nachdem man einen innern Theil (die Leber?) herausgenommen hat, verſpeiſet, und etliche (namentlich Diodon- und Tetrodon-Arten) gelten da ſogar

Digitized by Google

für leckere Biſſen. Unter den giftigen Fiſchen von Radack werden zwei Roggen (Raja) angeführt, welche eine ausnehmende Größe erreichen; die eine hat, wie Raja Aquila und R. Pastinaca, einen großen Stachel am Schwanze, die andere hat deren fünf. Beide ſollen, nach Kadu, zu ihrer Vertheidigung dieſe Stacheln von ſich ſchießen und ſie nach deren Verluſt binnen zwanzig Tagen wieder erzeugen. Man greift ſie nur von vorn an. Sie werden der Haut wegen, welche die Trommel zu beſpannen dient, aufgeſucht. Beide Arten werden auf Ulea gegeſſen.

Man trifft eine reiche Mannigfaltigkeit ſowohl einſchaaliger als zweiſchaaliger Muſcheln an. Manche werden geſpeiſet, und die Schaalen von manchen werden verſchiedentlich benutzt. Das Tritonshorn dient als Signaltrompete. Die Chama gigas und andere große zweiſchaalige Muſcheln dienen als Gefäße, und es werden auch Schneidewerkzeuge daraus verfertigt; die Perlemutter wird zu Meſſern geſchärft, und kleinere Schneckenarten werden zum Schmuck in zierlichen Reihen um Haupt und Nacken getragen.

Unter den Krebſen machen ſich verſchiedene kleine Pagurus-Arten bemerkbar, die in erborgten bunten Gehäuſen von allerhand Seeſchnecken, in das Innere der Inſel ihrer Nahrung wegen eingehen.

An nackten Molusken, Würmern und Zoophyten iſt die Fauna vorzüglich reich. Wir bemerkten einen Tintenfiſch, etliche ſchöne Arten von Seeigeln und Seeſternen, etliche Meduſen, doch dieſe nicht in allen Gruppen, und etliche Holothurien. Die dürftigen, um Nahrung bekümmerten Radacker haben in Ueberfluß auf ihren Riffen eins der Thiere (Trepang), nach welchen die chineſiſchen Wollüſtlinge ſo gierig ſind, und darben oft, ohne noch verſucht zu haben, den Hunger mit dieſem ekelhaften Wurm zu ſtillen. Das Meer wirft häufig eine kleine Phyſalis (Physalis pelagica Tiles.) auf die Riffe aus. Ein Wurm durchbohrt den Felſen unter der Linie des höchſten Waſſerſtandes und lebt im Innern des Kalkſteines, und unſer gemeiner Regenwurm iſt auch auf dieſen entlegnen Inſeln einheimiſch.

Digitized by Google

Insekten giebt es nur sehr wenige; wir bemerkten die Scolopendra morsitans und den Scorpio Austral-asiae, vor dem die Eingeborenen keine Scheu bezeigten, und dessen Stich nach Kadu eine örtliche vorübergehende Geschwulst verursachen soll.

Die Einwohner von Radack sind weder von großer Statur, noch von sonderlicher körperlicher Kraft. Sie sind, obgleich schmächtig, wohlgebildet und gesund und scheinen ein hohes Alter mit heiterer Rüstigkeit zu erreichen.*) Die Kinder werden lange gesäugt und nehmen noch die Brust, wenn sie schon zu gehen und zu sprechen vermögen. Die Radacker sind von dunklerer Farbe als die O-Waihier, von denen sie sich vortheilhaft unterscheiden durch größere Reinheit der Haut, die weder der Gebrauch des Kava noch sonst dort herrschende Hautkrankheiten entstellen. Beide Geschlechter tragen ihr langes, schönes schwarzes Haar sauber und zierlich hinten aufgebunden. Bei Kindern hängt es frei und lockig herab. Die Männer lassen den Bart wachsen, welcher lang, obgleich nicht sonderlich dicht wird.**) Sie haben im Allgemeinen die Zähne von der Art ihrer Volksnahrung, von dem Kauen der holzig faserigen Frucht des Pandanus verdorben und die vorderen oft ausgebrochen. Es ist bei den Häuptlingen weniger der Fall, für die gewöhnlich der Saft der Frucht über den Rand einer Muschel ausgekratzt und ausgeschieden wird. Mann und Weib tragen in den durchbohrten Ohrlappen ein gerolltes Pandanusblatt. Die Rolle hat bei

---

*) Wir müssen einer natürlichen Mißbildung erwähnen, die wir an verschiedenen Weibern der Häuptlinge auf verschiedenen Gruppen und an einem jungen Häuptling der Gruppe Eilu bemerkt haben; sie betrifft die Vorderarme. Die Ulna erscheint im Bug der Hand nach oben ausgerenkt, und der gekrümmte, in seinem Wachsthum mehr oder minder gehemmte Vorderarm ist in einigen Fällen kaum spannenlang; die Hand ist klein und nach außen geworfen. — Ein Kind auf Otdia hatte eine doppelte Reihe Zähne im Mund. Noch ist ein Beispiel von Taubstummheit anzuführen.

**) Man erzählte uns von einem im Kampf auf Tabual gebliebenen Mann aus Meduro, dessen voller Bart ihm bis auf die Kniee hing.

Digitized by Google

den Männern drei bis vier Zoll im Durchmesser, bei den Weibern unter der Hälfte. Sie wird zuweilen von einer feinen Schildplattlamelle überzogen. Etliche ältere Leute hatten außerdem den obern Rand des Ohrknorpels zum Durchstecken von Blumen durchbort.

Die kunstreich zierliche Tatuirung*) ist nach dem Geschlecht verschieden, bei Jedem gleichförmig. Sie bildet bei den Männern über Schulter und Brust ein am Nabel zugespitztes Dreieck, das aus kleineren verschiedentlich verbundenen Strichen besteht. Aehnliche wohlgeordnete Horizontalstriche nehmen den Rücken und den Bauch ein. Bei den Weibern sind nur die Schultern und die Arme tatuirt. Außer dieser regelmäßigen Zeichnung, die am Erwachsenen erst ausgeführt wird und nur bei Wenigen fehlt, haben Alle als Kinder schon an Lenden, Armen, aber seltener im Gesicht Gruppen von Zeichen oder Strichen tatuirt. Wir bemerkten etliche Mal unter diesen Zeichen das Bild des römischen Kreuzes.**) Die tatuirte Stelle ist sehr dunkel, scharf gezeichnet und über der Haut erhaben.

Das Kleid der Männer besteht im Gürtel mit hangenden Baststreifen, den öfters eine kleinere viereckige Matte als Schürze begleitet; Knaben gehen, bis sie das männliche Alter erreicht haben, völlig nackt. Die Weiber tragen zwei längere Matten mit einer Schnur über die Hüften befestigt, die Mädchen früh schon eine kleinere Schürze. Die Männer tragen öfters außer den Blumen- und Muschelkränzen, womit sich beide Geschlechter zieren, einen Halsschmuck von gereiheten Delphinenzähnen, mit vornhängenden Platten von Knochen desselben Thieres oder von

*) Wir hatten im Frühjahr 1816 auf Udirick (den Kutusoffs-Inseln) diese Tatuirung übersehen.

**) Eingeborene der Mulgraves-Inseln, die an Bord der Charlotte stiegen, trugen nach Art der Spanier ein Kreuz, am Halse gehangen. Wir haben diesen Schmuck auf Radack nicht angetroffen und uns vergeblich bemühet, in dem Zeichen, dessen wir erwähnten, irgend eine Beziehung auf Christen und Europäer zu entdecken.

Digitized by Google

Schildkrot. Zu diesem Schmuck werden auch dünne runde Muschel- und Cocosschaalenscheiben gebraucht. Wir haben auch unter ihrem Schmuck die Schwanzfedern des Tropikvogels, die Federn der Fregatte und Armbänder, aus der Schaale einer größeren einschaaligen Muschel geschliffen, angetroffen.

Die Irus oder Häuptlinge zeichnen sich oft durch höheren Wuchs aus, nie durch unförmliche Dicke des Körpers.*) Die Tatuirung verbreitet sich meist bei ihnen über Theile des Körpers, die beim gemeinen Mann verschont bleiben, die Seiten, die Lenden, den Hals oder die Arme. —

Die Häuser der Radacker bestehen blos in einem von vier niedern Pfosten frei getragenen Dache, das mit einem Hängeboden versehen ist. Man kann unter demselben nur sitzen. Man klettert durch eine viereckige Oeffnung in den obern Raum, worin die kleine Habe verwahrt wird. Man schläft auf diesem Boden oder unten in der offenen Halle, und etliche zeltförmige offne Hütten umher dienen zu abgesonderten Schlafgemächern. Die Dächer sind von Cocos- oder Pandanusblättern, der Estrich ist eine Streu von feinen am Strande aufgelesenen Korallen und Muscheltrümmern. Eine bloße grobe Matte dient zum Bett, und ein Holzstamm zum Kopfkissen.

Wir hielten anfangs nicht diese Häuser, die wir auch oft verlassen fanden, für die stetigen Ansiedelungen der Menschen. Die Schiffer ziehen auf ihren kunstreichen Booten**) mit Habe und Familie bald auf die eine, bald auf die andere Insel, und so versammelte sich, als wir erst mit ihnen befreundet waren, immer der größte Theil der Bevölkerung einer Gruppe in unserer Nähe.

---

*) Der Häuptling der Gruppe Ligiep soll hierin eine Ausnahme machen und ein ausnehmend feister Mann sein.

**) Der Verfasser dieser Aufsätze überläßt Befugteren, diese Fahrzeuge, die im Wesentlichen mit den oft erwähnten Proas der Marianen-Inseln übereinkommen, kunstgerecht zu beschreiben.

Digitized by Google

Der wildwachsende Pandanus scheint ein gemeinschaftliches Gut zu sein. Ein Bündel Blätter dieses Baumes (Zeichen des Eigenthums) an den Ast gebunden, woran eine Frucht reift, sichert dem, der sie entdeckt hat, ein Recht darauf. Wir haben oft und besonders auf den ärmlichern nördlichern Gruppen diese Frucht, die fast alleinige Nahrung der Radacker, ganz unreif verzehren sehen. Die Cocosbäume sind ein Privateigenthum. Man sieht öfters die, so in der Nähe der Wohnungen mit reifenden Nüssen beladen sind, mit einem um den Stamm derselben durch Zusammenknüpfen der entgegengesetzten Blättchen befestigten Cocosblatt, das durch Rauschen das Hinanklettern verrathen soll, verwahrt. Auf den volkreicheren Gruppen Kaben und Aur sind oft Bezirke und Baumgärten an Umzäunungsstatt mit einer Schnur umzogen.

Außer der Sorge für Nahrung beschäftigt unsere Freunde nur ihre Schifffahrt und ihr Gesang. Ihr liebstes, ihr einziges Gut sind ihre Boote und ihre Trommel, welche schon ihre Kinderspiele ausmachen. Sie führen besonders am Abend, im Kreis um ein helllodernde Feuer versammelt, ihre sitzenden Liedertänze auf. Berauschende Freude ergreift dann Alle, und Aller Stimmen mischen sich im Chor. Diese Lieder gleichen denen der O-Waihier, sie sind aber roher, verzerrter, die allmälig gesteigerten Wellen des Gesanges arten zuletzt in Geschrei aus.

Wir lernten zuerst und hauptsächlich auf der Gruppe Otdia das anmuthige Volk von Radack kennen. Die Menschen, die uns freundlich einladend entgegenkamen, schienen uns eine Zeit lang, im Gefühl unserer Ueberlegenheit, zu scheuen. Die Häuptlinge bewiesen den stärkern Muth, die größere Zuversicht. Vertrauen machte unsere Freunde nie zudringlich, nie überlästig. Die Vergleichung unseres überschwenglichen Reichthums und ihrer Dürftigkeit erniedrigte sie nie zum Betteln, verführte sie selten zum Diebstahl, ließ sie nie die Treue brechen, wo ihnen getraut ward. Wir durchwandelten täglich einzeln, ohne Waffen ihre Inseln, schliefen bei weggelegten Schätzen (Messer, Eisen) unter

Digitized by Google

ihren Dächern, entfernten uns auf längeren Zügen auf ihren Booten und vertrauten ihrer Gesinnung, wie wir bei uns dem wachenden Schutze der Gesetze vertrauen. Wir tauschten mit ihnen, von ihnen zuerst aufgefordert, unsere Namen. Die Menschen kamen uns, wo wir erschienen, gastfreundlich entgegen und reichten uns Cocosnüsse dar. Wir handelten auf Otdia nicht, wir beschenkten und wurden beschenkt. Einzelne schienen zu geben eine gleiche Lust zu haben als wir, und brachten uns noch mit feiner Sitte Geschenke, wann Gegengeschenke nicht mehr zu erwarten waren. Andere betrugen sich eigennütziger. Wo unerhörte Ereignisse nie überdachte Verhältnisse herbeiführen und die Sitte schweigt, muß der eigenthümliche Charakter der Menschen sich selbstständig offenbaren. Die Frauen verhielten sich schamhaft und zurückhaltend, sie entfernten sich, wo wir uns zuerst zeigten, und kamen nur in dem Schutze der Männer wieder hervor. Gegen unsere kleinen Geschenke, Ringe, Glasperlen, die sie weniger als wohlriechende Holzsplitter von englischen Bleistiften zu schätzen schienen, reichten sie uns mit zierlicher Art den Schmuck, den sie eben trugen, dar, ihre Muschel- und Blumenkränze. — Kein Weib von Radack ist je an unsern Bord gekommen.

Uns trat überall das Bild des Friedens bei einem werdenden Volke entgegen, wir sahen neue Pflanzungen, fortschreitende Kultur, viele aufwachsende Kinder bei einer geringen Menschenzahl, zärtliche Sorgfalt der Väter für ihre Erzeugten, anmuthige leichte Sitten, Gleichheit im Umgang zwischen Häuptlingen und Mannen, keine Erniedrigung vor Mächtigern, und bei größerer Armuth und minderem Selbstvertrauen keine der Laster durchblicken, welche die Völkerschaften des östlicheren Polynesien's entstellen.

Wir erfuhren zuerst auf Aur, daß diese kümmerlich sich nährenden Menschen auch ihre Kriege führen, daß Herrsch- und Eroberungssucht auch über sie diesen Fluch gebracht. Sie forderten uns auf, mit unserm furchtbaren Eisen (die verderblichere

Digitized by Google

Wirkung anderer Waffen hatten sie durch uns nicht kennen gelernt) in ihre blutigen Fehden wie Schicksalsmächte einzugreifen.

Der gewaltige Lamari ist von Meduro ausgegangen, sich alle nördlicheren Inselgruppen Radack's mit den Waffen zu unterwerfen. Er herrschet nun über Aur, Kaben und den Norden der Kette und hat auf Aur seinen Sitz. Die von Meduro und Arno führen gegen ihn und sein Reich den Krieg. Ihre Streifzüge auf dreißig Booten, jedes mit sechs bis zehn Menschen bemannt, haben sich bis Otdia erstreckt. Der neuliche Kampf auf Tabual hat vier Menschen das Leben gekostet, dreien von Seiten Meduro's, einem von Seiten Aur. In einem frühern Kriegszug waren auf derselben Insel gegen zwanzig von jeder Seite geblieben.

Lamari bereiste, zu Anfang von 1817 die Inseln seines Gebietes, sein Kriegsgeschwader, eben auch an dreißig Boote stark, auf Aur zusammen zu berufen, von wo aus er gegen Meduro ziehen wollte. Wir erwarteten diesen Fürsten auf Eilu anzutreffen, er war bereits auf Udirick, bei welcher Gruppe er uns in seinem Boote auf offner See besuchte. Als wir gegen das Ende desselben Jahres nach Otdia wiederkamen, war die Kriegsmacht in Aur versammelt. Lamari hatte die Insel Mesid verfehlt und — auf andere Gruppen verschlagen — Verzicht auf die Verstärkung geleistet, die er von daher zu erwarten hatte.

Wir werden, was uns von der Religion, der geselligen Ordnung, den Sitten und Bräuchen unserer Freunde kund geworden, ausführlich berichten.

Die Bewohner von Radack verehren einen unsichtbaren Gott im Himmel und bringen ihm ohne Tempel und Priester einfache Opfer von Früchten dar. In der Sprache bedeutet Jageach Gott, der Name des Gottes ist Anis. Bei zu unternehmenden Kriegen und ähnlichen Gelegenheiten finden feierliche Opfer statt; die Handlung geschieht im Freien. Einer aus der Versammlung, nicht der Chef, weihet dem Gotte die Früchte durch Emporhal-

Digitized by Google

ten und Anrufen; die Formel ist: Gidien Anis mne jeo; das letzte Wort wiederholt das versammelte Volk. Wenn ein Hausvater zum Fischfang ausfährt oder etwas ihm Wichtiges unternimmt, so opfert er unter den Seinen. Es giebt auf verschiedenen Inseln heilige Bäume, Cocospalmen, in deren Krone sich Anis niederläßt. Um den Fuß eines solchen Baumes sind vier Balken im Viereck gelegt. Es scheint nicht verboten zu sein, in den Raum, den sie einschließen, zu treten, und die Früchte des Baumes werden von den Menschen gegessen.

Die Operation des Tatuirens steht auf Radack in Beziehung zu dem religiösen Glauben und darf ohne gewisse göttliche Zeichen nicht unternommen werden.*) Die, welche tatuirt zu werden begehren bringen die Nacht in einem Hause zu, auf welches der Chef, welcher die Operation vollziehen soll, den Gott herab beschwört: ein vernehmbarer Ton, ein Pfeifen soll seine Zustimmung kund geben. Bleibt dieses Zeichen aus, so unterbleibt auch die Operation. Daher sie an Etlichen nie vollführt wird. Im Fall der Uebertretung würde das Meer über die Insel kommen und alles Land untergehen. Vom Meere bedroht wohlbekannte Gefahr alle niedern Inseln, und der religiöse Glaube verhängt oft diese Ruthe über die Menschen. Dagegen helfen aber Beschwörungen. Kadu hat auf Radack das Meer bis an den Fuß der Cocosbäume steigen sehen, aber es wurde bei Zeiten besprochen und trat in seine Grenzen zurück. Er nannte uns zwei Männer und ein Weib, die auf Radack diese Beschwörung verstehen.

Die wüste Inselgruppe Bygar hat ihren eignen Gott. Der Gott von Bygar ist blind, er hat zwei junge Söhne, Namens

*) Unsere Freunde weigerten sich stets unter verschiedenen Vorwänden, uns diese Zierde zu ertheilen. Sie schützten uns oft die bedenklichen Folgen, das Aufschwellen der Glieder, das schwere Erkranken vor. Einst beschied ein Chef auf Aur Einen von uns, die Nacht bei ihm zuzubringen, daß er ihn am andern Morgen tatuire; am andern Morgen wich er wiederholt der Zudringlichkeit seines Gastes aus.

Digitized by Google

Rigabuil, und die Menſchen, die Bygar beſuchen, nennen einander, ſo lange ſie da ſind, Rigabuil, damit der blinde Gott ſie für ſeine Söhne halte und ihnen Gutes thue. Anis darf auf Bygar nicht angerufen werden, der Gott würde den, der es thäte, mit ſchwerer Krankheit und mit Tod ſchlagen. Unter einem Baume von Bygar werden Opfer von Früchten, Cocos u. ſ. w. dargebracht. Daß in die Gruben Waſſer quelle, helfen wohl und ohne Fehl ausgeſprochene Beſchwörungsformeln; denn iſt der Erfolg ungünſtig, ſo iſt etwas verſehen worden und die Worte wurden nicht recht geſagt. Es iſt überall wie bei uns.*) Bei Bygar dürfen die Haifiſche dem Menſchen Nichts thun, Gott läßt es nicht zu. Von allen Gruppen Radack's aus wird Bygar über Udirick beſucht, nur die aus Eilu dürfen es nicht unmittelbar. Sie müſſen einen Monat auf Udirick verweilen, bevor ſie hinfahren, und müſſen nach der Rückkehr einen andern Monat auf derſelben Gruppe verharren, bevor ſie von dem mitgebrachten Vorrath genießen. — Dieſer Vorrath beſteht in Fleiſch von Vögeln und Schildkröten, welches erſt gebacken und ſodann an der Sonne getrocknet worden. Der Gebrauch des Salzes iſt auf Radack unbekannt.

Die Ehen, die Beſtattung der Todten, die Gelage, die bei verſchiedenen Gelegenheiten angeſtellt werden, ſcheinen außer Beziehung mit der Religion zu ſein. Ueber den Begriff der Fortdauer nach dem Tode iſt es uns nicht geglückt uns mit Kadu zu verſtändigen.

Obgleich den Häuptlingen keine beſondere Ehrfurchtsbezeigung gezollt wird, ſo üben ſie doch über alles Eigenthum ein willkürliches Recht. Wir ſahen ſelbſt von uns beſchenkte Häuptlinge gegen Mächtigere unſere Gaben verheimlichen. Sie ſcheinen in mehreren Graden einander untergeordnet zu ſein, ohne daß wir recht dieſe Verhältniſſe durchſchauen gekonnt. Rarick

*) Als Beiſpiel der Glaube an die Arznei, der letzte, woran der Ungläubige noch hängt.

Digitized by Google

war der mächtigste auf Otdia, sein Vater Saur-aur, vielleicht der wirkliche Häuptling der Gruppe, lebte auf Aur. Narick und sein Sohn, ein Knabe von ungefähr zehn Jahren, trugen allein etliche Streifen von Pandanusblättern, worin Knoten geknüpft waren, um den Hals, und es schien ein Vorrecht zu sein. Wir haben ähnliche Streifen in Häusern von Häuptlingen hängen sehen, die, wie gedörrte Fischköpfe, unreife Cocos und Steine, das Ansehn geweihter Gegenstände hatten. Die Erbfolge ist nicht unmittelbar von dem Vater auf den Sohn, sondern von dem ältern Bruder auf den jüngeren, bis nach Ableben Aller der erstgeborene Sohn des Ersten wieder an die Reihe tritt. — Frauen sind ausgeschlossen. — Wo ein Chef auf eine Insel anfährt, wird von seinem Boote aus ein Zeichen gegeben, und seinen Bedürfnissen wird sofort mit dem besten Vorhandenen zuvorgekommen. Dieses Zeichen giebt, wer am Vorderschiffe sich befindet, indem er den rechten Arm schwenkt und ruft. Dieses wurde, wo Offiziere der Expedition auf Booten der Eingeborenen fuhren, auch beobachtet. Die Häuptlinge zeichnen sich durch freiere Bewegungen in ihrem Gange aus, die der gemeine Mann nicht nachahmen darf.

Zum Kriege berufen die Fürsten ihre Mannen, der Häuptling jeglicher Gruppe stößt mit seinen Booten zu dem Geschwader, man unternimmt mit vereinter Macht eine feindliche Gruppe zu überfallen, man landet. Nur auf dem Lande wird gekämpft. Die Weiber nehmen Antheil an dem Kriege, nicht nur wo es dem Feinde auf eignem Boden zu wehren gilt, sondern auch beim Angriff, und sie machen auf dem Geschwader, obgleich in Minderzahl, doch einen Theil der Kriegsmacht aus. Die Männer stehen in der Schlacht voran. Ihre Waffen sind zum fernen Kampf: die Schleuder, die sie ohne Geschick handhaben, und ein an beiden Enden zugespitzter Stab, der, in Bogen geschleudert, wie der Durchmesser eines rollenden Rades sich in der Luft schwingt und mit dem Ende, womit er voran fällt, sich einbohrt; zum nahen Kampf: der Wurfspieß, ein fünf Fuß langer Stock,

Digitized by Google

der gespitzt und mit Widerhaken oder Haifischzähnen versehen ist; wir haben ein kurzes krummes hölzernes Schwert, dessen beide Schärfen mit Haifischzähnen versehen sind, nur auf Mesid gesehen. Die Weiber bilden unbewaffnet ein zweites Treffen. Etliche ihrer rühren nach dem Geheiß des Führers die Trommel, erst in langsamem abgemessenem Takt (Ringesipinem), wenn von fern die Streiter Wurf auf Wurf wechseln, dann in verdoppelten raschen Schlägen (Pinneneme), wenn Mann gegen Mann im Handgemenge ficht. Die Weiber werfen Steine mit der bloßen Hand, sie stehen im Kampfe ihren Lieben bei und werfen sich sühnend und rettend zwischen sie und den obsiegenden Feind. Gefangene Weiber werden verschont, Männer werden nicht zu Gefangenen gemacht. Der Mann nimmt den Namen des Feindes an, den er in der Schlacht erlegt. Eingenommene Inseln werden aller Früchte beraubt, aber die Bäume werden geschont.

Die Ehen beruhen auf freier Uebereinkunft und können, wie geschlossen, auch aufgelöset werden. Ein Mann kann mehrere Weiber haben. Das Weib ist die Gefährtin des Mannes und scheint in billigem Verhältniß zu dem Haupt der Familie sich ihm selbstständig und frei unterzuordnen. Beim Wandern gehen die Männer beschützend voran und die Weiber folgen ihnen. Wo gesprochen wird, reden die Männer zuerst, die Weiber nehmen, aufgefordert, Antheil am Gespräch und auf sie wird gehört. Im Frieden ist ihnen blos, was wir weibliche Arbeit nennen, auferlegt. Die Trommel, die in Allen die Freude erweckt, ist in ihrer Hand. Unverheirathete genießen unter dem Schutze der Sitte ihrer Freiheit. Das Mädchen bedingt sich Geschenke von dem Manne aus — aber der Schleier der Schamhaftigkeit ist über alle Verhältnisse, die beide Geschlechter vereinigen, gezogen. Wir bemerken, daß die selbst unter Männern auf den Carolinen wie auf den Inseln des östlichen Polynesien's übliche Liebkosung durch Berührung der Nase auf Radack nur zwischen Mann und Weib und nur im Schatten, worin Vertraulichkeit sich verbirgt, gebräuchlich ist.

Digitized by Google

Das Band der ausschließlichen Freundschaft zwischen zweien Männern, welches auf allen Inseln der ersten Provinz sich wiederfindet, leget auf Radack dem Freunde die Verbindlichkeit auf, seinem Freunde sein Weib mitzutheilen, verpflichtet ihn aber nicht zur Blutrache.

Wir erwähnen zögernd und mit Schaudern eines Gesetzes, dessen Grund uns Kadu in dem drängenden Mangel und der Unfruchtbarkeit der stiefmütterlichen Erde angegeben hat. Jede Mutter darf nur drei Kinder erziehen; das vierte, das sie gebiert, und jedes darauf folgende soll sie selbst lebendig vergraben. Diesem Gräuel sind die Familien der Häuptlinge nicht unterworfen. Uneheliche Kinder werden übrigens wie die ehelichen erzogen. Wenn sie zu gehen vermögen, nimmt sie der Vater zu sich. Wo kein Vater sein Kind anerkennt, behält es die Mutter. Wenn die Mutter stirbt, nimmt sich ein anderes Weib des Kindes an.

Die Leichen der Verstorbenen werden in sitzender Stellung mit Schnüren ganz umwickelt. Die Häuptlinge werden auf den Inseln begraben. Ein mit großen Steinen abgemessener viereckiger Raum bezeichnet unter den Palmen am innern Strand den Ort. Die aus dem Volke werden in das Meer geworfen. Gegen in der Schlacht gefallene Feinde findet nach ihrem Range dasselbe Verfahren statt. Ein eingepflanzter Stab mit ringförmigen Einschnitten bezeichnet das Grab der Kinder, die nicht leben durften. Wir haben selbst beide Arten der Begräbnisse gesehen.

Vor langer Zeit hat sich ein europäisches Schiff bei Kaben gezeigt und einen Tag lang, ohne eine Landung zu versuchen, in der Nähe dieser Gruppe verweilt. Der Häuptling Saur-aur, unser Gastfreund auf Tabual, ist an Bord dieses Schiffes gestiegen. (Wir bemerken, daß er zur Zeit Laelidjü hieß, indem er seither seinen jetzigen Namen durch freundlichen Tausch von einem Häuptling der Inselkette Ralick erhalten hat, welcher nun nach ihm Laelidjü genannt wird.) Die Eingeborenen

Digitized by Google

haben von diesem Schiff Eisen und Glasscherben erhandelt. Kadu besaß selbst auf Aur zwei dieser Scherben und erinnerte sich dessen bei Gelegenheit ähnlicher, die er unter uns für seine Freunde aufhob. *) Kein Lied hat das Andenken dieses Schiffes aufbewahrt. Keine Namen sind der Vergessenheit entrissen.

Wir sind die ersten Europäer, die auf Radack gelandet und dessen anmuthiges Volk kennen gelernt. Wir haben aus Grundsatz und aus Neigung, aus wirklicher inniger Liebe, von dem, was wir für dieses Volk zu thun vermochten, Nichts zu unterlassen uns bestrebt. Wir hatten bei unserm ersten Besuch unsere Freunde auf Otdia in Besitz von Schweinen, Ziegen, zahmen Hühnern gesetzt, Ignam waren gepflanzt und Melonen und Wassermelonen waren aufgegangen und in gutem Gedeihen. Wir fanden, als wir nach wenigen Monaten zurückkehrten, die Stelle des Gartens auf der Insel Otdia verödet und leer. Nicht Ein fremdes Unkraut war, unsere fromme Absicht zu bezeugen, zurück geblieben. Die Schweine waren verdurstet, die Hühner waren nicht mehr vorhanden, der Fürst Lamari hatte die Ziegen nach Aur überbracht und so auch die Igname von der Insel Otdia, die allein der feindlichen Ratte widerstanden, dahin verpflanzt. Der alte Häuptling Laergaß hatte auf einer Insel seines Gebietes andere von uns dort gepflanzte Igname entdeckt. Er hatte diese Wurzeln wohlschmeckend gefunden, und nachdem er sie gegessen, das Kraut sorgfältig wieder gepflanzt. Dieses Verfahren, welches bei der Kultur der Taro beobachtet wird, hatte sein Vertrauen getäuscht.

Der eigentliche Zweck unseres zweiten Besuches war, unsern Freunden wohlthätig zu sein. Wir brachten ihnen Ziegen, Schweine, Hunde, Katzen, zahme Hühner, Bataten aus den Sandwich-Inseln (Ipomoea tuberosa Lour. Coch.), Jams (Dios-

*) Man kann das Holz mit Glasscherben schaben und sie ungefähr wie wir den Hobel gebrauchen. Sie haben einen wirklichen Werth.

Digitized by Google

corea alata), die Melone, die Waſſermelone, Kürbiſſe verſchiedener Arten, ſolche, wovon die Frucht zu ſchätzbaren Gefäßen benutzt, und andere, wovon ſie gegeſſen wird, das Zuckerrohr, die Weinrebe, die Ananas, den Apfelbaum der Sandwich-Inſeln (nicht eine Eugenia), die Tea root (Dracaena terminalis), den Citronenbaum und den Samen verſchiedener auf den Sandwich-Inſeln nutzbarer Bäume, des Kukui (Aleurites triloba), deſſen Nüſſe als Kerzen gebrannt werden und Oel und Farbeſtoff gewähren, und zweier der Sträucherarten, deren Baſt zur Verfertigung von Zeugen dient u. a. m.

Wir haben mit frommem Sinn den Samen ausgeſtreut, deſſen zu warten unſer Freund Kadu übernommen hat.

Möge Kadu in ſeinem ſchönen Beruf mit Weisheit und Kraft verfahren, möge ihm gelingen, was ohne ihn nicht zu hoffen ſtand. Möge der Gute das Gute, was er will, bewirken; möge er, der Wohlthäter eines liebenswerthen Volkes, deſſen Wohlſtand begründen, es friedlich und volksthümlich zum Beſſeren leiten und es bald bewegen, ein Natur empörendes Geſetz abzuſchwören, welches nur in der Noth begründet war.

Wir müſſen es uns geſtehen, unſer Freund ſteht allein dem Neid ſeiner Ebenbürtigen, der Begehrlichkeit und Macht ſeiner Fürſten blos, und die Schätze, womit ihn unſere Liebe überhäuft, ziehen das Gewitter über ſein Haupt zuſammen. Unſere Beſorgniß kann noch weiter gehen. Der wirkliche Reichthum an Eiſen, welchen wir mit Luſt auf Radack vergeudet, kann zwiſchen dem Süden und dem Norden dieſer Kette und zwiſchen ihr und Ralick einen verderblichen Krieg ſchüren und Blut die Frucht unſerer Milde ſein.

Die dürftigen und Gefahr drohenden Riffe Radack's haben Nichts, was die Europäer anzuziehen vermöchte, und wir wünſchen unſern kindergleichen Freunden Glück, in ihrer Abgeſchiedenheit zu beharren. Die Anmuth ihrer Sitten, die holde Scham, die ſie ziert, ſind Blüthen der Natur, die auf keinen Begriff von Tugend geſtützt ſind. Sie würden ſich unſern Laſtern

Digitized by Google

leicht bildsam erweisen und, wie das Opfer unserer Lüste, unsere Verachtung auf sich ziehen.

Ralick ist nah im Westen von Radack eine ähnliche Kette niederer Inselgruppen, deren Geographie selbst Weibern auf Radack geläufig ist. — Ralick ist fruchtreicher und bevölkerter als Radack. Das Volk, die Sprache, die Tatuirung sind dieselben. Es werden keine Kinder gemordet, die Frauen ziehen nicht mit in den Krieg. Die Menschen sind wohlhabender, wohlgenährter als auf Radack, sie tragen einen noch größeren Ohrenschmuck. Etliche Männer werden namentlich angeführt, welche die erweiterten Ohrlappen über den Kopf zu ziehen vermögen.

Zwischen beiden Inselketten finden Reisen, feindliche und freundliche Berührungen statt. Ein Häuptling von Eilu zeigte uns Narben von Wunden, die er auf Ralick empfangen; Ralick hat auf 50 Booten den Krieg in Radack geführt, Häuptlinge von Radack fuhren hinüber; ein freundschaftliches Verhältniß ward wieder hergestellt.

Es ist einmal ein europäisches Schiff nach Ralick gekommen. Dieses Schiff soll eine längere Zeit (angeblich ein Jahr) in Odia (einer Hauptgruppe dieser Kette) vor Anker gelegen haben.

Wir vermuthen, daß gleichfalls auf Ralick die südlichern Gruppen die reicheren sind. Nicht alle Erzeugnisse, Bananen, Wurzeln u. a. m. kommen auf allen Gruppen vor.

Repith-Ururr wird uns als eine beträchtliche Gruppe niederer Inseln geschildert, durch häufige von dorther auf ihre Riffe verschlagene Boote den Einwohnern von Radack bekannt Die Boote und die Tracht der Menschen sind auf Repith-Ururr dieselben als auf Radack. Die Sprache ist eine eigene, die Ta-

Digitized by Google

tuirung iſt verſchieden. Sie nimmt die Seiten des Körpers ein und erſtreckt ſich auf das Aeußere der Lenden und Beine. Hausthiere ſind da nicht, die Brodfrucht, der Cocos, die Bananen, Wurzeln und, wie auf Radack, die Frucht Pandanus dienen zur Nahrung.

Die Eingeborenen von Repith-Urur leben in fortwährendem Kriege unter ſich. Der Mann hat fortwährend die Waffen in der Hand, und wenn er ſich, um zu eſſen, niederſetzt, ſo legt er einen Wurfſpieß zu ſeiner Rechten und einen andern zu ſeiner Linken neben ſich. Menſchenfleiſch wird auf Repith-Urur gegeſſen.

Auf die Inſel Relich A) der Kette Ralick kamen einmal vor langer Zeit fünf Menſchen aus Repith-Urur auf einem Boote an. Sie fiſchten und fingen keine Fiſche, an Früchten war kein Mangel, ſie ſchlachteten Einen aus ihrer Zahl, backten und aßen ihn. Ein Zweiter ward ebenſo geſchlachtet und verzehrt. Die Bewohner von Relich bezwangen und tödteten die drei Uebrigen.

Auf der Inſel Airick der Gruppe Kaben leben ein Mann und ein Weib; auf der Gruppe Arno zwei Männer und ein Weib aus Repith-Urur, die auf Booten auf Radack getrieben ſind. Ein zweites Weib, welches Letztere noch bei ſich gehabt, war zur See während der langen Irrfahrt vor Durſt geſtorben. Dieſe fünf Menſchen waren ſchon vor Kadu's Ankunft auf Radack. Zu ſeiner Zeit ſind noch zwei Boote zugleich aus Repith-Urur auf der Gruppe Aur, wo er ſich befand, angelangt, in jeglichem ein Mann und ein Weib. Sie waren nach ihrer Angabe ſeit neun Monaten zur See und hatten fünf Monate vom Fiſchfange ohne friſches Waſſer gelebt. Die Eingeborenen von Radack wollten gegen dieſe Menſchenfreſſer zu den Waffen greifen. Die Häuptlinge beſchützten die Fremden, ein Chef auf Tabual hat einen Mann und ein Weib aufgenommen, ein Chef auf Aur die anderen.

A) Dieſe Inſel fehlt auf der Karte des Herrn von Kotzebue.

Digitized by Google

Bogha ist der Name einer geringen niederen Inselgruppe, welche den Radackern durch folgendes Ereigniß bekannt geworden. Ein Weib von Bogha ward, als sie längs dem Riffe von einer Insel dieser Gruppe zu der andern eine Ladung Cocos zog, von der Fluth weggespült. Ihre Cocos dienten ihr zu einem Floß und trugen sie; sie trieb mit Wind und Strom an Bygar vorüber und ward am fünften Tag auf Udirick ausgeworfen. Dieses Weib lebt noch auf der Insel Tabual der Gruppe Aur. Bogha erscheint uns in seiner Abgesondertheit als der Sitz einer verschollenen Kolonie von Radack, deren Sprache daselbst gesprochen wird.

Die von Kapit. Johnstone auf der Fregatte Cornwallis im Jahre 1807 gesehenen und von uns wieder aufgesuchten Inseln im Norden von Radack (dieselben nach Krusenstern Beiträge zur Hydrographie p. 114 No. 24 und p. 119, die Ferdinand Quintana auf dem Schiffe Maria 1796 und die Nassauische Flotte 1625 gesehen, wie auch das Gaspar rico der alten Karten) bilden eine niedere, sichelförmige Gruppe geringen Umfangs, deren Rundung gegen den Wind gekehrt ist. Nur auf der Windseite hat sich Erde auf dem Riffe angesammelt. Es ragt meist unter dem Winde nackt aus den Wellen hervor und senkt sich zu keinem Eingange in das innere Meer. Die Inseln bilden eine dicht gedrängte Reihe, auf ihnen erscheint aber die Vegetation dürftig und der Cocosbaum ragt nirgends empor.

Das wüste Ansehen dieser Gruppe und die Menge der Seevögel, der Fregatten, die uns in deren Nähe umschwärmten und auf die rothen Wimpel unseres Schiffs wie auf eine Beute schossen, überführen uns, daß sie wirklich unbewohnt ist, und wir können nicht unserem Gefährten Kadu beistimmen, der in derselben Bogha erkennen gewollt. Der Nordostpassat und die starke westliche Strömung, die wir auf der Fahrt von Udirick dahin empfanden, wie sie in diesem Meerstrich mit Beständigkeit zu erwarten ist, weisen bei der Geschichte des Weibes auf Tabual eine östlichere Lage der Gruppe Bogha an. Sie müßte vielleicht noch

Digitized by Google

östlich von der durch Udirick und Bygar angegebenen Richtung in geringerer Entfernung von Radack zu suchen sein.

Daß auf Bogha die Cocosbäume nur niedrig seien und die Menschen keine Boote besäßen, mag aus der vorgefaßten Meinung unseres Freundes, die vor ihm liegenden Inseln seien eben Bogha, in seine Schilderung dieser Gruppe übergegangen sein, von der er erst bei dieser Gelegenheit zu erzählen begann.

Digitized by Google

Die Carolinen-Inseln.

Der scharfsinnige Pedro Fernandez de Quiros 1605 wollte südwärts nach der Mutter so vieler Inseln forschen (en demanda de la madre de tantas Islas), die man schon damals im großen Ocean entdeckt hatte. Wir haben diese Mutter in dem Kontinent erkannt, in dessen Osten man sie antrifft, wie man die Seevögel über dem Winde der Klippen antrifft, die ihr Mutterland sind und zu welchen sie Abends mit der sinkenden Sonne nach ihren Nestern zurückkehren.

Dieses Bild, welches besonders treffend auf die Inseln der ersten Provinz paßt, hat sich uns wieder aufgedrungen, als wir von dem östlichen entfernten Radack auf die westlicheren Carolinen, von dem sich verlierenden Kinde zu den Kindern im Schooße der Mutter zurückgekehrt. Uns empfängt eine reichere Natur, und dasselbe Volk ist bei gleicher Lieblichkeit gebildeter.

Der Meerstrich, den die Carolinen einnehmen, ist heftigen Stürmen unterworfen, die meist den Wechsel der Monsoons bezeichnen. Diese Orkane, welche die Spanier auf den Philippinen- und Marianen-Inseln mit dem tagalischen Wort Bagyo nennen, verwüsten zuweilen auf den niedern Inseln alle Früchte, so daß die Menschen eine Zeit lang sich von dem Fischfang allein zu ernähren gezwungen sind. Sie befährden die Inseln selbst, gegen die sie das Meer empören. Kadu hat auf Mogemug einen Orkan erlebt, während dem das Meer eine zwar unbe-

Digitized by Google

wohnte, jedoch mit Cocospalmen und Brodfruchtbäumen bewachsene Insel wegspülte.

Herr Wilson gewährt uns einen Blick über die Natur der Pelew-Inseln und deren Erzeugnisse. Cap, das andere westliche hohe Land der Carolinen, erscheint uns, obgleich ohne hohe Gipfel, als der Sitz vulkanischer Kräfte. Die Erdbeben sind häufig und stark, es werden sogar die leicht gebauten Häuser der Eingeborenen davon umgestürzt. Die Korallenriffe von Mogemug und Ulea werden, wenn auf Cap die Erde bebt, erschüttert, jedoch mit minderer Gewalt. Kadu hat dasselbe von Feis nicht erfahren. Nach seiner Bemerkung sind auf Cap die Nächte bei gleich warmen Tagen viel kühler als auf Ulea. — Cap bringt Schleifsteine hervor, welche die östlicheren niedern Inseln von daher beziehen. Sie sind ein freundlicheres Geschenk der Natur als das Silber, welches Cantova dieser Insel auf Zeugniß des dort gebornen Cayal zuschreibt. Kadu erklärt uns diese Sage. Ein weißer Stein wird in den Bergen von Cap gefunden, worauf die Häuptlinge ein ausschließliches Recht haben. Ihre Ehrensitze sind davon gemacht. Ein Block bildet den Sitz, ein anderer die Rücklehne; Kadu hat diesen Stein gesehen, es ist nicht Silber, nicht Metall. Ein gelber Stein hat auf Pelli (die Pelew-Inseln) gleiche Würde. Man erinnere sich aus Wilson des als Kriegstrophäe entführten Sitzes eines Häuptlings. Ein Töpferthon wird auf Cap wie auf Pelli benutzt, es werden längliche Gefäße daraus gebrannt. Die Kunst kann auf den niedern Inseln ohne das Material nicht bestehen.

Die verschiedenen nutzbaren Palmen der Philippinen (Palma brava, Palma de Cabello negro), die unter den Gewächsen der Pelew-Inseln angeführt werden, lassen uns den Reichthum ihrer Flora ermessen. Cap genießt mit Pelew die Vorrechte eines hohen Landes; wir finden unter den Erzeugnissen von Cap die Arecapalme (Areca Catechu), den Bambus, drei in den Bergen wachsende Baumarten, aus deren Holz man Boote baut, wozu auf den niedern Inseln nur der Brodfruchtbaum gebraucht wird;

Digitized by Google

die Aleurites triloba, den Würznelkenbaum (Caryophyllus aromatica), der nicht blos nicht geachtet, sondern noch verachtet wird und nebst zwei andern Bäumen, die nutzlos und bittern Geschmackes sind, der Schlechtigkeit und Häßlichkeit zur Vergleichung dient; den Orangenbaum, das Zuckerrohr und endlich den Curcuma, der freilich auch auf Ulea und den niedern Inseln vorkommt, aber in größerem Reichthum auf Cap. Kadu erkannte auf den Sandwich-Inseln und unter den auf die Riffe von Radack ausgeworfenen Sämereien viele Arten, die theils auf Cap, theils auch auf den niedern Inseln der Carolinen einheimisch sind. Feis erfreut sich unter allen niedern Inseln des reichsten Bodens und der reichsten Flora. Der seines vielfachen Nutzens wegen aus Cap verpflanzte Bambus ist da gut fortgekommen. Die andern Inselgruppen beziehen ihren Bedarf aus Cap. — Ulea und sämmtliche niedere Inseln dieser Meere bringen viele Pflanzenarten hervor, die auf Radack nicht sind, und haben eine bei weitem üppigere Natur. D. Luis de Torres hat sogar Pflanzen von Ulea nach Guajan überbracht, die der Flora dieses hohen Landes fremd waren.

Alle diese Inseln sind reich an Brodfruchtbäumen, Wurzeln, Bananen. Die Volksnahrung scheint auf den niedern Inseln auf dem Brodfruchtbaum zu beruhen, von dem verschiedene großfrüchtige Abarten unter verschiedenen Namen kultivirt werden. Die Wurzeln machen auf den hohen Landen die Volksnahrung aus. Die süße Kartoffel (Camotes)*), die nebst dem Samen anderer nutzbarer Pflanzen Cayal, drei seiner Brüder und sein Vater Corr von den Bisayas (Philippinen-Inseln), wohin sie verschlagen worden, nach Cap zurück brachten und von wo sie sich auf andere Inseln verbreitet hat (s. Cantova), kommt

*) Die Spanier nennen die süßen Wurzeln Camotes, und es scheint, daß sie dieses Wort von den Sprachen der Philippinen entlehnt haben. Der Camote der Tagalen und Bisayas war auf diesen Inseln vor der Eroberung angebaut.

Digitized by Google

nach Kadu auf Ulea nicht fort. Die Wurzel der Arum-Arten erreicht nur auf dem hohen Lande und allenfalls auf Feis ihr volles Wachsthum. Auf den Pelew-Inseln werden verschiedene Varietäten der einen Art angebaut, von denen etliche zu einer außerordentlichen Größe gelangen*). — Der Pandanus wächst auf allen Carolinen, ohne daß seine Frucht gegessen oder nur zum Schmuck benutzt werde. Es kommt keine der veredelten Abarten vor. Die Agrikultur von Cap muß unvergleichlich sein. Schwimmende Arum-Gärten werden da auf den Wässern, auf Holz- und Bambusflößen künstlich angelegt.

Der Pisang wird nicht sowohl der Frucht als seiner Fasern wegen kultivirt, aus welchen die Weiber zierliche mattenähnliche Zeuge oder zeugähnliche Matten zu weben oder zu flechten verstehen. Die Stücke dieser Zeuge sind in Gestalt eines türkischen Shawls, eine Elle breit und etliche Ellen lang. Eingeschlagene schwarze Fäden bilden zierlich durchwirkte Muster an beiden Enden, und die Fäden des Aufzuges hängen als Fransen heraus. Diese Zeuge werden zuweilen mit Curcuma gefärbt. In der Reisebeschreibung des Kapit. James Wilson, der im Duff 1797 mit den Insulanern der Provinz von Ulea verkehrte, werden diese Zeuge beschrieben und die Kunst sie zu verfertigen ohne allen Grund der Belehrung der spanischen Missionare zugeschrieben **). Die Bananenpflanze wird nach Kadu meist, bevor sie Früchte getragen, zur Gewinnung der Fasern abgeschnitten.

Eine andere Pflanze, eine Malvacea, liefert einen Bast, der

---

*) Im Account of the Pelew-Islands steht überall Jams, d. i. Dioscorea, irrig für Taro oder Arum Lin.

**) Wir erklären uns leicht, daß die Eingeborenen das Eisen mit dem Namen begehrten, unter welchem Luito neun Jahre früher vieles von den Europäern auf Guajan erhalten hatte. (Lulu Chamori, für Parang Ulea.) Wir begreifen aber nicht, daß die mitgetheilten Zahlen aus keinem der uns bekannten Dialekte dieser Meere sind. Wir erkennen nur die allgemeinen Wurzeln des Sprachstammes darin.

Digitized by Google

ebenfalls auf einigen Inseln zu ähnlichen Zeugen verarbeitet wird *).

Der Papier-Maulbeerbaum und die Bastzeuge von O-Waihi waren Kadu gleich unbekannt**). Die Curcumawurzel wird zu einem Pulver geraspelt, welches einen beträchtlichen Handelszweig von Cap ausmacht. Sich die Haut mit diesem Pulver zu färben, ist von Tuch im Osten bis Pelli im Westen eine allgemeine Sitte, die auf den südwestlich von den Pelew-Inseln gelegenen Gruppen nicht herrscht und auch auf den Marianen-Inseln nicht herrschte. So schmücken sich die Weiber jederzeit, und die Männer bei Festen oder, wo Krieg herrscht, zum Kampf; so werden die Leichen zur Bestattung geschmückt. — Die Sitte, den Betel zu kauen und die Zähne schwarz zu färben, ist ausschließlich auf Pelli, Ngoli, Cap und die Marianen-Inseln, wo sie ursprünglich auch war, beschränkt. Süßer Syrup wird aus dem Safte der Cocospalme nur auf den Pelew-Inseln gewonnen. Das Trinken des Kava und der Gebrauch des Salzes sind allen diesen Inseln gleich fremd.

Es finden sich auf keiner der Inseln der ersten Provinz des großen Ocean's andere Hausthiere als die, so die Europäer dahin gebracht. Wir lassen Wilson über die Pelew-Inseln berichten. — Nach Kadu ist vor langer, langer Zeit ein großes Schiff auf Mogemug gekommen, welches daselbst Katzen zurückgelassen hat. Die Art dieser Thiere hat sich von Mogemug aus nach Westen bis Pelli, nach Osten bis Ulea verbreitet. Sie

---

*) Eine Stelle in Cantova's Brief bestärkt uns in der Vermuthung, daß die unfruchtbare Bananenart, die auf den Philippinen eigens ihres Flachses wegen kultivirt wird, gleichfalls auf den Carolinen sich vorfindet. „Mettre en oeuvre une espèce de Plane sauvage et un autre arbre qui s'appelle Balibago pour en faire de la toile."

**) Eine Stelle in Pigafetta möchte auf die Vermuthung bringen, daß die kleine Schürze der Weiber auf den Marianen-Inseln Bastzeug gewesen sei. „Toile ou plutôt écorce mince comme du papier que l'on tire de l'aubier du palmier." S. 61 der franz. Ausgabe.

Digitized by Google

werden auf dieſen Inſeln mit dem ſpaniſchen Namen Gato benannt. Von einem ſehr bejahrten Greiſe auf Mogemug haben Menſchen aus Cap und aus Ulea, hat Kadu ſelbſt in der Sprache jener Fremden von Eins bis Zehn zählen gelernt. So weit zählt er wirklich auf ſpaniſch mit Geläufigkeit und reiner Ausſprache. Er hat ferner auf Mogemug zwei große irdene Gefäße (drei bis vier Fuß hoch) geſehen, die von jenem Schiffe herrühren. — Wir haben ſonſt von der Miſſion von Cantova auf Mogemug kein anderes Andenken aufgeſpürt. Von dem auf der Inſel Falalep zurückgebliebenen Geſchütz hat Kadu Nichts vernommen *).

Der Trichechus Dugong kommt in den Gewäſſern der Pelew-Inſeln wie in denen der Philippinen-Inſeln vor.

Cantova erwähnt der Jagd, welche die Bewohner der niedern Inſeln auf den Wallfiſch machen. Es möchte vielleicht, was er davon berichtet, auf die Delphinenjagd zu beziehen ſein. Es kommen drei Arten Delphinen mit weißen, rothen, ſchwarzen Bäuchen in dieſem Meerſtriche vor. Wenn die von Ulea dieſe Thiere gewahr werden, ſo gehen kleine Boote, gegen achtzig an der Zahl, in die See, umzingeln die Heerde, treiben ſelbige gegen das Land, und wenn ſie ſich dem hinreichend genähert, beläſtigen ſie die Thiere mit Steinwürfen, bis ſie ſich auf den Strand werfen. So wird man ihrer in großer Anzahl habhaft. Ihr Fleiſch wird gern gegeſſen. Bei dem Zerſchneiden ſind kunſtgerechte Schnitte zu beobachten. Ein falſcher Schnitt entfernt die Thiere auf eine gewiſſe Zeit von der Inſel. Zu Iviligk, wo das Riff nur einen ſchmalen Eingang hat, werden die Thiere in die Laguna getrieben, und es wird keines getödtet, bis ſie ſich in gehöriger Anzahl (gegen ein halbes Hundert) eingefangen haben. Auf den zu Ulea gehörigen Inſeln wird dieſe Treibjagd

*) Caſchattel, Herr von Mogemug zur Zeit des Briefes von Cantova, war Kadu dem Namen nach als ein längſt verſtorbener Häuptling dieſer Gruppe wohl bekannt.

Digitized by Google

mit beſonderem Erfolg ausgeübt. Man verſteht auf anderen die Kunſt nicht ſo gut. Die Delphine ſteigen zuweilen in die Flüſſe von Cap hinauf, man verſperrt ihnen dann die Rückkehr mit Netzen und ſie werden harpunirt*).

Das Huhn findet ſich auf allen Carolinen-Inſeln, ohne daß man daraus beſonderen Nutzen zu ziehen verſtünde. Wir müſſen gegen Cantova, der uns Berichte von Eingeborenen von Cap ſelbſt mittheilt und ſagt, daß eine Art von Krokodilen daſelbſt angebetet oder verehrt werde, das Zeugniß von Kadu ausführlich anführen.

Auf Pelli (den Pelew-Inſeln) kommt eine Art Krokodil vor, Ga-ut genannt (Ye-use nach Wilſon). Der Ga-ut hält ſich beſtändig im Waſſer auf und hat einen zuſammengedrückten Schwanz. Die Kinderſtimmen ähnlichen Töne, die dieſes gefährliche Thier hervorbringt, möchten Unkundige verlocken. Der Ga-ut von Pelli wird auf Cap nicht angetroffen. Es hat ſich nur einmal einer da gezeigt und iſt getödtet worden, nachdem er ein Weib verſchlungen hatte.

Eine große Art Eidechſe, Kaluv genannt, kommt auf Pelli und Cap vor, und zwar ausſchließlich auf dieſen Inſeln und namentlich nicht auf Feis. Der Kaluv iſt viel kleiner als der Ga-ut und ſein Schwanz iſt rund. Er geht zwar in das Waſſer, wo er Menſchen gefährlich werden kann, und frißt Fiſche, er hält ſich aber meiſt auf dem Lande auf und kriecht auf die Bäume, wo er während der Tageshitze ſchläft. Kadu erkannte den Kaluv in der Figur der Lacerta Monitor, die Sonini und Latreille in den Suites à Buffon geben; das Fleiſch dieſes Thieres gilt auf Cap für giftig und wird nicht gegeſſen. Die Eingeborenen meinen, man ſtürbe davon; ſie tödten aber das Thier, wo ſie können. Boëlé, der angenommene Sohn des Häuptlings und Prieſter des Gebietes Kattepar, und ſeine

*) Die von Cap haben zum Fiſchfang größere Netze, dergleichen auf den niedern Inſeln nicht üblich und vermuthlich nicht anwendbar ſind.

Digitized by Google

Gefährten (unmaßgeblich Europäer) aßen das Fleisch ohne Aergerniß wie ohne böse Folgen.

Unter den Insekten von Cap, die auf andern Inseln nicht vorkommen, führt Kadu einen sehr großen Skorpion an, dessen angeblich tödtlicher Stich durch den Saft von Kräutern geheilt wird, und eine kleine Art Lampyris, die nur in etlichen Gebieten angetroffen wird. Der Floh war Kadu, bevor er zu uns kam, völlig unbekannt.

Eisen wird von ausgeworfenen Schiffstrümmern auf Ulea, Cap und andern Inseln in reicherer Menge als auf Radack gewonnen. Es soll auf den Inseln im Südwesten von Pelli gar nicht vorkommen. Das Treibholz wird überall vernachlässigt.

Cantova erwähnt einer Mischung verschiedener Menschenracen auf den Carolinen, von der unsere Nachrichten schweigen. Wohl möchten Papuas aus den südlichen Landen durch irgend einen Zufall, und etliche Europäer, Martin Lopez und seine Gefährten, oder Andere auf andern Wegen auf diese Inseln gelangt sein, wie seit der Zeit es häufiger geschehen ist. Die Race der Eingeborenen ist aber die, so auf allen Inseln des großen Ocean's verbreitet ist. Ihr Haar scheint krauser-lockig zu sein als das der Radacker. Alle lassen es lang wachsen und legen auf diese natürliche Zierde einen besondern Werth. Es wird nur auf Cap den Kindern abgeschnitten.

Nach Kadu's Bemerkung sind die Bewohner des Gebietes Summagi auf Cap von ausnehmend kleiner Statur. Mißgeburten und natürliche Fehler sind nach demselben auf dieser Insel merkwürdig häufig. Er führte uns als Beispiele an: einen Mann ohne Arme, dessen Kopf außerordentlich groß ist, einen ohne Hände, einen andern ohne Daumen, einen Menschen mit nur einem Bein, Hasenscharten und Taubstumme*). Selbst min-

*) Auch auf Cap hat Kadu einen monstruösen Kaluv gesehen, der zwei Schwänze und zwei Zungen hatte.

Digitized by Google

der auffallende Fälle sind auf andern Inseln viel seltener. Eine Krankheit, welche die Europäer auf den mehrsten Inseln der Südsee verbreitet haben, scheint nach Kadu auf Ulea nicht unbekannt zu sein.

Die Menschen sind im Allgemeinen auf den Carolinen wohlgenährter und stärker als auf Radack. Die Tatuirung ist überall willkürlich und in keiner Beziehung mit dem religiösen Glauben. Die Häuptlinge sind mehr als das Volk tatuirt. Ein Stück Bananenzeug, ungefähr wie das Maro von O-Waihi und O-Taheiti getragen, ist das bräuchliche Kleid, nur auf Pelli gehen die Männer völlig nackt, wie es auch ehemals auf den Marianen-Inseln der Fall war. Der Ohrenschmuck der Radacker wird nur auf Pelli nicht getragen. Der Nasenknorpel wird zum Durchstechen wohlriechender Blumen durchbohrt. Das Armband aus dem Knochen des Trichechus Dugong, das die Häuptlinge der Pelew-Inseln tragen, ist aus H. Wilson bekannt. Die Häuptlinge von Cap tragen ein ähnliches breiteres Armband, das aus einer Muschel geschliffen ist.

Die Häuser sind überall groß und geschlossen. Man kann ohne sich zu bücken zu den Thüren eingehen. Gepflasterte Wege und viereckige Plätze vor den Häusern der Häuptlinge finden sich auf Cap wie auf den Pelew-Inseln, wo wir sie durch H. Wilson kennen gelernt.

Wir müssen dieses muthige Schiffervolk zuerst auf seinen Booten betrachten.

Von gleicher Bauart mit den Booten von Ulea sind nach Kadu die von Nugor und Tuch, deren Völker durch ihre Sprachen abgesondert sind, und die von den gleichredenden niedern Inseln bis Ulea, Feis und Mogemug. Die anders redenden Einwohner von Savonnemusoch zwischen Nugor und Tuch unternehmen keine weiten Seereisen und möchten andere Boote haben. Die Vergleichung, welche Cantova zwischen den Booten der Carolinen und denen der Marianen anstellt, läßt uns auf diese zurückschließen. Die Boote der Marianen waren

Digitized by Google

ähnlich denen von Ulea, jedoch vorzüglicher und beſſere Segler *).

Die Bauart der Boote von Cap und Ngoli weicht wenig von der von Ulea ab. Die Eingeborenen von Cap gebrauchen aber gern Boote aus Ulea, die ſie ſich auf dem Wege des Handels verſchaffen. Pelli hat eine eigene Bauart, und die niedern Inſeln im Südoſten von Pelli wieder eine andere. Pelli und dieſe Inſeln ſtehen in der Schifffahrt nach, und ihre Boote beſuchen die öſtlicheren Inſeln nicht.

Die kühnſten Seefahrer ſind die Eingeborenen von Ulea und den umliegenden Inſeln, die auch Cantova für geſitteter als die übrigen hält**). Das Triebrad der Schifffahrt iſt der Handel. — Die Hauptgegenſtände des Handels ſind: Eiſen, Boote, Zeuge und Curcumapulver. — Wir haben an anderem Orte von dem Handel mit Guajan geſprochen, woſelbſt die von Ulea hauptſächlich Boote gegen Eiſen verkaufen. Die von Feis, Cap und Mogemug holen Boote in Ulea gegen Curcumapulver. Die von den öſtlicheren Inſeln haben den Brodfruchtbaum im Ueber-

*) Die zwei Boote, die Cantova geſehen, waren mit vier andern auf der Reiſe von Fatoiley nach Ulea von dem Weſtwinde ercriffen und zerſtreut worden. Die meiſten Menſchen darin waren Eingeborene beider benannten Gruppen, und wir nehmen an, die Boote ſelbſt ſeien von dieſen Inſeln geweſen. Das erſte größere Boot, welches 24 Menſchen trug, drei Kajüten hatte und ſeiner Merkwürdigkeit wegen ſorgfältig beſchrieben wird, heißt: Une barque étrangère peu différente des barques marianoises, mais plus haute, das andere kleinere: une barque étrangère quoique semblable à celle des iles Marianes. Es heißt ferner, wo die Entfernung der Inſeln unter ſich geſchätzt werden ſoll: J'ai fait attention à la construction de leurs barques qui n'ont pas la légèreté de celles des Marianes, und wir glauben ſeines Ortes bewieſen zu haben, daß, wo kein anderer Maaßſtab gegeben war, die Entfernungen noch zu groß angenommen worden ſind. Ulea iſt ſelbſt in geringerem Abſtand von Guajan niedergeſetzt, anſcheinlich wegen der falſchen Beſtimmung von Fatoiley durch Juan Rodriguez 1696, auf die ſich Cantova verlaſſen hat.

**) Les habitants de l'isle d'Ulea et des isles voisines m'ont paru plus civilisés et plus raisonnables que les autres.

Digitized by Google

fluß und bauen alle ihre Boote selbst; die von Nugor und Tuch holen in Ulea Eisen gegen Zeuge. Die von Ulea fahren auch gegen Tuch und Nugor; die von Savonnemusoch werden auf diesen Reisen besucht, ohne selbst andere Inseln zu besuchen. In Pelli wird das Eisen, welches die Europäer dorthin bringen, gegen Curcuma eingehandelt. Auf den südwestlichern Inselgruppen werden Zeuge gegen Eisen, welches ihnen fehlt, eingetauscht. Ein Geschwader von zehn Segeln, fünf aus Mogemug und fünf aus Cap, vollbrachte diese Reise; die Seefahrer selbst hat Kadu auf Cap persönlich gekannt.

Ihrer Schifffahrt dient zur Leiterin die Kenntniß des gestirnten Himmels, den sie in verschiedene Konstellationen eintheilen, deren jede ihren besondern Namen hat*).

Sie scheinen auf jeder Fahrt den Auf- oder Niedergang eines andern Gestirns zu beobachten. Ein mißgedeuteter Ausdruck von Cantova hat ihnen irrig die Kenntniß der Magnetnadel zuschreiben lassen**). Cantova meint nur die Eintheilung des Gesichtskreises in zwölf Punkte, wie wir sie nebst andern Benennungen der Rumben und Winde in unserm Vokabularium nach D. Luis de Torres und Kadu mitgetheilt haben. Der Steuermann eines Bootes legt nach Don Luis ein Stückchen Holz, einen kleinen Stab, flach vor sich hin und glaubt von demselben geleitet zu werden, wie wir von dem Kompas. Es ist uns nicht unbegreiflich, daß dieser Stab, im Moment der Beobachtung gestellt, im Gebiet sehr beständiger Winde den gegen den Wind zu haltenden Cours zu versinnlichen dienen könne.

Man zählt auf den Carolinen-Inseln Tage und Monde und theilt das Jahr nach der Wiederkehr und dem Verschwinden der Gestirne in seine Jahreszeiten ein. Niemand aber zählt die Jahre. Das Vergangene ist ja vergangen, das Lied nennet

*) Nach Cantova wird die Sternkunde gelehrt: Le maître a une Sphère, où sont tracés les principaux astres.

**) Ils se servent d'une boussole qui a douze aires de vent.

Digitized by Google

die Namen, die der Aufbewahrung werth geschienen, und sorglos wallet man den Strom hinab*).

Kadu wußte eben so wenig sein eignes Alter als jeder Insulaner des östlicheren Polynesien's. — Das Leben dieser Insulaner, unbedächtlich, entschlossen und dem Moment gehörend, ist vieler der Qualen bar, die das unsere untergraben. Als wir Kadu von dem unter uns nicht beispiellosen Selbstmorde erzählten, glaubte er sich verhört zu haben, und es blieb für ihn eins der lächerlichsten Dinge, die er von uns vernommen. Aber sie sind, und aus denselben Gründen, fremder planmäßiger Bedrückung unduldsam, und die Geschichte hat den Selbstmord des Volkes der Marianen unter den Spaniern (den Boten des Evangelii?) in ihr Buch aufgezeichnet.

Es werden auf allen Carolinen-Inseln nur unsichtbare himmlische Götter geglaubt. — Nirgends werden Figuren der Götter gemacht, nirgends Menschenwerke oder körperliche Sachen verehrt. Kadu war in der Theosophie seines Volkes wenig bewandert. Was wir ihm hier nacherzählen, läßt Vieles zu wünschen übrig und bedarf vielleicht der Kritik. Wir haben nach ihm das Wort Tautup (Tahutup, Cant.), auf Radack Jageach, durch das Wort Gott übersetzen zu müssen geglaubt. Nach Cantova sind die Tahutup abgeschiedene Seelen, die als Schutzgeister betrachtet werden.

Der Gott (Tautup) von Ulea, Mogemug, Eap und Ngoli heißt Engalap, der von Feis: Rongala, der von Clath und Lamureck: Fuss, der von der wüsten Insel Fayo: Lagé. —

Ist Engalap der Eliulep von Cantova, Aluelap von D. Luis de Torres, der große Gott?

Menschen haben Engalap nie gesehen. Die Väter haben die Kunde von ihm den Kindern überliefert. — Er besucht abwechselnd die Inseln, wo er anerkannt wird. Die Zeit seiner Gegenwart scheint die der Fruchtbarkeit zu sein. Er ist mit Rongala,

*) „Carpe diem."

Digitized by Google

dem Gott von Feis, durch Freundschaft verbunden; sie besuchen gastfreundlich einander. Mit Fuss, dem Gott von Lamureck, scheint er in keinem Verhältniß zu stehen.

Es giebt auf Ulea und den östlicheren Inseln (Lamureck ꝛc.) weder Tempel noch Priester, und es finden da keine feierlichen Opfer statt. Auf Mogemug, Eap und Ngoli sind eigene Tempel erbaut, Opfer werden dargebracht und es giebt einen religiösen Dienst.

Kadu hat uns berichtet, wie er es auf Eap, wo er sich lange aufgehalten, befunden hat, und er behauptet, daß es auf beiden nächsten Gruppen sich ebenso verhält. Es haben beide Geschlechter andere Tempel und andere Opferzeiten. Bei den Opfern der Weiber ist kein Mann gegenwärtig. Bei den Opfern der Männer ist der Häuptling der Opfernde. Er weihet dem Gott durch Emporhalten und Anrufen eine Frucht jeglicher Art und einen Fisch. Die Formel ist: Wareganam gure Tautup; das Volk wiederholt das letzte Wort. Die geopferten Früchte werden nicht verzehrt, sondern in dem Tempel weggelegt. Die Menschen bleiben zu diesen Opfern einen Monat lang im Tempel versammelt und abgeschieden, wo sie ihre Nahrung von Außen her erhalten. Jeder weihet von allen Früchten oder Fischen, die er während der Zeit verzehrt, den ersten Bissen nach obigem Brauche ein und wirft dann solchen ungenossen weg. Gesänge oder Tänze finden in den Tempeln nicht statt. Diese Feierlichkeit wird abwechselnd einen Monat in einem Gebiete, den folgenden in einem andern gehalten. Kadu hat, als ein Fremder, der Feier im Tempel nicht beigewohnt. Er ist in denselben nie eingetreten. Der ist außer den Opferzeiten jedem Andern als dem Häuptling und Priester verboten. (Matamat.)

Rongala hat zu Feis keine Tempel. Es giebt aber Zeiten, wo er auf die Insel herabsteigt und unsichtbar im Walde gegenwärtig ist. Dann dürfen die Menschen nicht laut sprechen oder gehen, dann nähern sie sich dem Walde nur mit Curcuma gefärbt und festlich geschmückt.

Digitized by Google

Wir theilen die Götterlehre von Ulea nach Don Luis de Torres getreu und ausführlich mit. Cantova, den wir hier zu vergleichen bitten, erzählt die Abstammung der Götter fast auf dieselbe Weise und etwas vollständiger. Die liebliche Mythe von Olifat ist völlig neu.

Angebetet werden drei Personen im Himmel, Aluelap, Lugeleng und Olifat. Der Ursprung aller Dinge ist aber, wie folgt. Vor allen Zeiten war ein Götterweib, Ligopup geheißen. Diese wird für die Erschafferin der Welt gehalten*). Sie gebar Aluelap, den Herrn alles Wissens, den Herrn der Herrlichkeit, den Vater von Lugeleng**). Wer aber Lugeleng's Mutter und wie dessen Geburt gewesen, weiß man nicht. Lugeleng hatte zwei Weiber, eine im Himmel und eine auf Erden. Die himmlische hieß Hamulul, die irdische Tarisso, die an Schönheit und andern natürlichen Gaben sonder Gleichen war.

Tarisso gebar Olifat***) nach vier Tagen Schwangerschaft aus ihrer Scheitel. Olifat entlief sogleich nach seiner Geburt und man folgte ihm nach, um ihn von dem Blute zu reinigen. Er aber sagte: er wolle es selber thun, und litt nicht, daß man ihn berühre. Er reinigte sich an dem Stamme der Palmbäume, an denen er vorbei lief, daher sie ihre röthliche Farbe behalten. Man rief ihm zu und verfolgte ihn, um ihm die Nabelschnur abzuschneiden. Er aber biß sie sich selber ab; er sagte, er wolle selber für sich sorgen, und ließ sich von keinem Sterblichen berühren. Er gedachte, wie es Brauch sei, den Neugeborenen die

---

*) Nach Cantova Ligopup, Schwester und nicht Mutter von Eliuler (Aluelap T.), Erschafferin der Menschen. Die ersten der Götter sind aber Sabucur und sein Weib Halmelul, Eltern von Eliuler und Ligopup.

**) Lugueileng nach Cantova, der dessen Mutter nennt Letenhieul aus Ulea gebürtig.

***) Oulefat Cant. Er nennt die Weiber von Lugueileng nicht, läßt aber die irdische Mutter von Oulefat aus der Insel Falalu der Provinz von Hogoleu gebürtig sein. — Diese Insel ist dem Kadu unbekannt; sie heißt Felalu auf der Karte von D. L. de Torres.

Digitized by Google

Milch der jungen Cocosnuß trinken zu lassen, und kam zu seiner Mutter, die ihm den Cocos zu trinken reichte. Er trank und wandte die Augen gegen den Himmel, worin er seinen Vater Lugeleng gewahrte, welcher nach ihm rief. Da folgte er dem Rufe seines Vaters und seine Mutter mit ihm. Also schieden Beide von der Welt. Wie Olifat in dem Himmel angelangt war, begegnete er daselbst etlichen Kindern, die mit einem Haifische spielten, welchem sie eine Schnur um den Schwanz gebunden hatten. Er stellte sich, um unerkannt zu bleiben, aussätzig an. Da hielten ihn die Kinder fern von sich und berührten ihn nicht. Er begehrte von ihnen den Fisch, um auch damit zu spielen, und sie verweigerten ihm denselben. Einer jedoch erbarmte sich seiner und reichte ihm die Schnur, woran der Fisch gebunden war. Er spielte eine Weile damit und gab ihn sodann den Kindern wieder, sie ermahnend, sich nicht zu fürchten, sondern fort zu spielen; der Fisch werde ihnen Nichts thun. Er biß aber alle bis auf den, der sich dem Olifat gefällig erwiesen. Olifat hatte dem Haifisch, der zuvor keine Zähne gehabt und unschädlich gewesen, geflucht. Also ging er fürder durch den Himmel, seinen Fluch bei ähnlichen Gelegenheiten allen Kreaturen ertheilend, weil man ihn in der Herrlichkeit reizte. Da Keiner ihn kannte und er zu seinem Vater noch nicht gekommen, der allein ihn erkennen konnte, stellte man seinem Leben nach. Er kam an einen Ort, da ein großes Haus gebaut wurde; er begehrte von den Arbeitern ein Messer, um Cocosblätter für das Dach schneiden zu helfen; sie schlugen es ihm aber ab; einer jedoch reichte es ihm und er schnitt sich eine Last Blätter; aber er verfluchte alle Arbeiter, bis auf den, der ihm behülflich gewesen, daß sie regungslos zu Bildsäulen erstarrten. Lugeleng aber, der Herr des Baues, erkundigte sich nach seinen Arbeitern, und es wurde ihm berichtet, wasmaßen dieselben regungslos wie Bildsäulen erstarrt seien. Daran erkannten Lugeleng und Aluelap, daß Olifat im Himmel wandelte. Sie fragten den Mann, der noch bei der Arbeit geschäftig Cocosblätter zu dem Bau

Digitized by Google

trug: ob er Nichts umher gesehen, und er antwortete: er habe Nichts gesehen denn einen Canduru (eine Art Uferläufer), in welchen Vogel sich Olifat verwandelt hatte. Sie schickten den Mann aus, den Canduru zu rufen; als er es aber that, erschrack der Vogel ob der Stimme und flog davon. — Der Mann berichtete das, und die Götter fragten ihn, was er denn dem Vogel entboten. Er antwortete: er habe ihn kommen heißen. Sie schickten ihn abermals aus und unterwiesen ihn, den Vogel sich entfernen zu heißen, weil er den Häuptern hinderlich sei. Er that es also, und der Vogel kam alsbald herbei. Er verbot ihm ferner hineinzugehen und sich in Gegenwart der Häupter zu setzen, und der Vogel thät alsbald, was ihm verboten ward. Sobald derselbe sich gesetzt hatte, befahl Lugeleng, die Arbeiter, welche im Walde erstarrt geblieben, zusammen zu rufen, und diese kamen alsbald zur Bewunderung der Umstehenden; denn Aluelap und Lugeleng wußten allein, daß Jener Olifat war.

Die Arbeiter fuhren nun mit dem Bau fort und gruben tiefe Löcher in den Boden, um die Pfosten darin aufzurichten. Dies schien ihnen, die damit umgingen den Olifat zu tödten, wegen des vielen Unheils, das er gestiftet, eine gute Gelegenheit zu sein. Olifat erkannte aber ihren Vorsatz und führte bei sich versteckt gefärbte Erde, Kohlen und die Rippe eines Palmblättchens. So grub er nun in der Grube und machte unten eine Seitenhöhle, sich darin zu verbergen. Sie aber glaubten, es sei nun die Zeit gekommen, warfen den Pfosten hinein und Erde um dessen Fuß und wollten ihn so zerquetschen. Er aber rettete sich in die Seitenhöhle, spie die gefärbte Erde aus, und sie meinten, es sei sein Blut. Er spie die Kohlen aus, und sie meinten, es sei die Galle. Sie glaubten, er sei nun todt. Mit der Cocosrippe machte Olifat durch die Mitte des Pfostens sich einen Weg und entwich. Er legte sich als ein Balken quer über den Pfosten, aus dem er herausgekommen, und wurde nicht bemerkt. Als nun das Tagewerk vollendet war, setzten sich die Arbeitsleute zum Mahl. Olifat schickte eine Ameise hin, ihm ein

Digitized by Google

Bißlein Cocos zu holen. Sie brachte ihm ein Bröckelchen davon nach ihren Kräften. Er ergänzte selbiges nach seiner Macht zu einer ganzen Nuß. Er rief sodann laut: Gebet Acht da unten, ich will meinen Cocos spalten. Sie wurden ihn bei dem Ausruf gewahr und wunderten sich sehr, daß er am Leben geblieben sei. Sie hielten ihn für Alus, den bösen Geist*). Sie beharrten bei ihrem Vorsatz, ihn umzubringen, und sagten ihm, er solle nur seine Mahlzeit beendigen, sie würden nachher ihm einen Auftrag geben. Sie schickten ihn nach dem Hause des Donners, demselben sein Essen zu bringen. Olifat nahm ein Rohr zu sich und ging getrost hin. Er kam zu dem Donner ins Haus und sagte ihm roh und herrisch: Ich habe mich ermüdet, dir die Nahrung eines mißgestalteten Mundes zu bringen. Er gab das Essen ab und ging. Der Donner wollte über ihn herfallen, er aber versteckte sich in sein Rohr. Der Donner konnte ihn nicht finden und ließ ab, ihn zu verfolgen. Olifat kam wieder hervor und erregte, da er aus dieser Prüfung ohne Unheil zurück gekehrt, desto größere Bewunderung. Die Werkleute schickten ihn abermals aus, dem Fische Fela sein Essen zu bringen**). Olifat trat ein in des Fisches Fela Haus, und da dieser selbst nicht zugegen war, so warf er denen, die da waren, das Essen hin, indem er sagte: Nehmet hin für euch, und ging. Als der Fisch nach Hause kam, so fragte er nach dem, der das Essen gebracht. Die Familie erzählte ihm: Einer hätte ihnen das Essen zugeworfen, sie wüßten aber nicht, wer er sei, noch wohin er gegangen. Der Fisch fing nun an, eine Angel an einer langen Leine nach allen Winden auszuwerfen, und wie er zuletzt die Angel nach Norden auswarf, so zog er den Olifat heraus. Da gab er ihm den Tod. Nachdem vier bis fünf Tage verstrichen, ohne daß Olifat wieder erschienen, so trösteten sich die, welche ihm im Himmel nachstellten, und meinten, er sei

*) Nombre que dan al Diablo.

**) Dies ist ein Fisch, dessen obere Kinnlade um Vieles kürzer ist als die untere.

Digitized by Google

nun todt. Aber Lugeleng ſuchte ſeinen Sohn und fand ihn endlich entſeelt und voller Würmer. Er hob ihn in ſeinen Armen empor und weckte ihn wieder auf. Er fragte ihn, wer ihn getödtet? Olifat antwortete: er wäre nicht todt geweſen, ſondern hätte geſchlafen. Lugeleng rief den Fiſch Fela zu ſich und ſchlug ihn mit einem Stocke über den Kopf und zerbrach ihm die obere Kinnlade. Daher die Geſtalt, die er nun hat. Aluelap, Lugeleng und Olifat gingen nun in die Herrlichkeit ein, wo ſie die Gerechtigkeit auszuüben ſich beſchäftigen.

Andere bringen die Zahl der Himmliſchen auf ſieben, als da ſind: Ligopup, Hautal, Aluelap, Litefeo, Hulaguf, Lugeleng und Olifat.

Auf die Frage, ob andere Inſeln einen andern Glauben hätten, antworteten Etliche: dieſes ſei der Glaube der ganzen Welt, und die Welt würde untergehen, wenn es Aluelap verhänge.

Wir führen zur Vergleichung noch die Lehre der ehemaligen Einwohner der Marianen-Inſeln an. Velarde T. 2. f. 291. Puntan war ein ſehr ſinnreicher Mann, der vor Erſchaffung des Himmels und der Erde viele Jahre in den leeren Räumen lebte. Dieſer trug, als er zu ſterben kam, ſeiner Schweſter auf, daß ſie aus ſeiner Bruſt und Schultern den Himmel und die Erde, aus ſeinen Augen die Sonne und den Mond, aus ſeinen Brauen den Regenbogen verfertigte *).

Obgleich zu Ulea kein öffentlicher Dienſt der Götter oder der Gottheit ſtatt findet, ſind doch nach Don Luis de Torres die Menſchen nicht ohne frommen Sinn. Der Einzelne legt

---

*) So in unſerer nordiſchen Mythologie:

	wörtlich:	
Or Ymis holdi		Aus Ymer's Fleiſch
Var iörth vm scavpvth		Ward die Erde geſchaffen,
enn or beinom biörg,		Aber aus (ſeinen) Gebeinen Felſen,
Himinn or havsi		Der Himmel aus dem Schädel
ins hrimkalda iotvnns		Des eiskalten Giganten,
Enn or sveita siör.		Aber aus ſeinem Blute die See.

Vafthrusdismal XXI. Edda saemundar p. 13.

Digitized by Google

zuweilen Früchte als Opfer den Unsichtbaren hin, und es wird Niemandem verarget, dieses Opfer aufzunehmen und zu verzehren.

Cantova erwähnt einer eignen Weise, das Loos zu befragen. Das Verfahren dabei ist folgendes. Man reißet aus einem Cocosblättchen von jeder Seite der Rippe zwei Streifen, indem man die Silbe pué pué pué rasch hintereinander hersagt, knüpfet sodann hastig und ohne zu zählen Knoten in jeglichen Streifen, indem man die Frage, die man dem Schicksal vorzulegen hat, mit vernehmbaren Worten wiederholt. Der erste Streifen wird zwischen dem kleinen und dem Ringfinger mit vier Knoten nach dem Innern der Hand genommen, der zweite zwischen dem Ring- und mittleren Finger mit drei Knoten nach dem Innern der Hand, so wie die andern mit abnehmender Knotenzahl zwischen dem mittleren und Zeigefinger und zwischen Zeigefinger und Daumen. — Nachdem die Zahl der nach dem Rücken der Hand heraushängenden Knoten mit den Zahlen der Finger, eins, zwei, drei und vier zusammentrifft oder davon abweicht, spricht sich das Loos günstig oder ungünstig aus.

Es werden zu Ulea, wie unter allen Völkern, der gläubigen Bräuche viele beobachtet, und auch manche Beschwörungen sind im Schwange. Wir haben das Zerschneiden des Delphins erwähnt. Es wird ein kleiner Fisch häufig gefangen, mit welchem Kinder nicht spielen dürfen. Geschähe es, daß wer einen dieser Fische bei dem Schwanze anfaßte und aufhöbe, so daß der Kopf nach unten hinge, würden bei dem nächsten Fischfange alle Fische eben so mit dem Kopf nach unten die Tiefe suchen, und es könnte keiner gefangen werden. Es dürfen nicht mehrere Menschen Früchte von derselben Bananentraube genießen. Wer eine der Bananen gegessen hat, nur der darf die andern verzehren.

Auf der wüsten Insel Fayo wird, wie auf Bygar, das süße Wasser in den Wassergruben besprochen.

Es giebt eine schwarze Vogelart, die auf dieser Insel in heiligem Schutze steht und die nicht getödtet werden darf.

Digitized by Google

Die von Cap ſind ihrer Zauberkünſte wegen berüchtiget. Sie verſtehen den Wind zu beſprechen, den Sturm zu beſchwören, daß er ſchweige, und bei der Stille den Wind aus dem günſtigen Rumbe herzurufen. — Sie verſtehen, indem ſie mit Beſchwörungen ein Kraut ins Meer werfen, die Wellen aufzuwiegeln und unendliche Stürme zu erregen. Dem wird der Untergang vieler Fahrzeuge aus Mogemug und Feis zugeſchrieben, ja die allmälige Entvölkerung dieſer Inſel. In einem ſüßen Waſſer des Gebietes Sütemil befinden ſich zwei Fiſche, nur ſpannenlang, aber uralt; ſie halten ſich beſtändig in einer Linie mit dem Kopf gegen einander gekehrt. Wenn man den einen etwa mit einer Gerte berührt, daß er ſich vorwärts bewege und beide ſich kreuzen, ſo wird die Inſel in ihrer Grundfeſte erſchüttert, und es iſt des Erdbebens nicht Ruhe, bis beide ihre gewohnte Stellung wieder angenommen. Ueber dieſen Fiſchen und dem Waſſer, worin ſie ſich befinden, iſt ein Haus erbaut, und darüber wachen die Häuptlinge, bei deren Tode manchmal ein Erdbeben veranſtaltet wird.

Ein gewiſſer Conopei (er iſt jetzt todt, ſein Sohn Tamanagack iſt ein Häuptling des Gebietes Eleal) zeigte einſt unſerem Freunde Kadu ein merkwürdiges Probeſtück ſeiner Kunſt. Conopei bereitete aus Taro-Teig einen runden flachen Kuchen. Es war Nacht und Vollmondſchein. Er begann unter Beſchwörungen von ſeinem Kuchen zu eſſen. In dem Maaße, als er deſſen Scheibe antaſtete und davon einen Einſchnitt aß, ward die erſt volle Scheibe des Mondes angegriffen und mehr und mehr ſichelförmig ausgeſchweift. Als er ſo eine Zeit lang magiſch an dem Monde gezehrt hatte, änderte er ſein Verfahren und ſeine Beſchwörungen. Er hub an, den übrig gebliebenen weichen Teig ſeines Kuchens wiederum in die Form einer vollen Scheibe zu kneten, wobei denn die Mondsſichel ſich gleichmäßig wieder füllte und zuletzt der Mond wieder voll erſchien. Kadu ſaß indeß dicht neben dem Beſchwörer, betrachtete Alles, den Mond und den Kuchen, mit der größten Aufmerkſamkeit und bewunderte,

Digitized by Google

wie die Rundung beider gleichmäßig erst verletzt und dann wieder ergänzt wurde. Wir lassen die uns unverdächtige Aussage unseres kindergleichen Freundes auf sich beruhen, es aufgeklärten Auslegern überlassend, dieselbe auf eine Mondfinsterniß zu deuten, welche jedoch auf Cap vor Erfindung der Schrift nicht wohl als voraus berechnet angenommen werden darf.

Feste und Gelage, die bei verschiedenen Gelegenheiten, dem Durchbohren der Ohren der Kinder, dem Abschneiden ihres Haares auf Cap, dem Tatuiren u. a. m. statt finden, scheinen nichts Religiöses zu haben.

Gesang und Tanz, meist unzertrennlich, machen überall die Hauptergötzung, die Hauptlustbarkeiten aus. Es giebt verschiedene Arten Festspiele, die von den verschiedenen Geschlechtern oder von beiden vereint aufgeführt werden, und jede derselben hat einen anderen Charakter und einen eigenen Namen. Diese Gesänge werden aber von keinem musikalischen Instrument begleitet, und selbst die Trommel ist auf den Carolinen-Inseln unbekannt.

Die Häuptlinge scheinen nach einer Art Lehnssystem einander untergeordnet zu sein. Die Meinung erhebt sie hoch über das niedere Volk, und es werden ihnen außerordentliche Ehrfurchtsbezeigungen gezollt, die uns aus Cantova's Briefen und (für Pelli) aus dem Account of the Pelew islands bekannt sind. Man bückt sich vor ihnen zur Erde und kriecht nur zu ihnen hin. Im Angesicht der Insel Mogemug, Wohnsitz des Oberhauptes der Gruppe dieses Namens, lassen die Boote ihre Segel herab. Diese Verehrung der adeligen, vielleicht göttlichen Abstammung scheint in rein menschliche Verhältnisse nicht einzugreifen, welche unbeschadet der Rangverhältnisse, denen ihr Recht geschieht, zwischen Häuptling und Mann statt finden. Die Oberhäupter haben eine große Autorität und verwalten die strafende Gerechtigkeit nach dem Grundsatze der strengen Wiedervergeltung. Aug um Aug, Zahn um Zahn.

Die Verbrecher werden nach Cantova nur durch Verbannung gestraft. Wir erzählen unserm Freunde Kadu eine Ge-

Digitized by Google

ſchichte nach, worin es ſichtbar wird, wie mit großer Milde das Verbrechen weniger geſühnt als unterdrückt werden ſoll. Wir wähnen, Fin voleur, das volksthümliche Märchen aus dem Munde unſerer Ammen zu vernehmen.

Auf einer Inſel von Mogemug wurden die Bäume regelmäßig ihrer beſten Früchte beraubt, ohne daß die Menſchen, die aufmerkſam einander bewachten, eine lange Zeit hindurch den Thäter zu entdecken vermochten. Sie wurden endlich inne, daß ein anſcheinlich frommer Knabe allnächtlich aufſtand und den Diebſtahl verübte. Sie züchtigten ihn und gaben auf ihn Acht. Er aber belog ihre Wachſamkeit und ließ von ſeiner Sitte nicht ab. Sie ſperrten ihn während der Nacht ein, ſie banden ihm die Hände auf den Rücken, aber der ſchlaue Dieb verſtand alle ihre Vorſicht zu vereiteln, und es geſchah nach wie vor. Sie brachten ihn auf eine entlegene unbewohnte Inſel der Gruppe, die kärglich zu der Nahrung eines Menſchen genügen konnte. Sie ließen ihn da allein. Sie bemerkten aber bald, daß ſolches nichts gefruchtet, und ihre Bäume wurden nach wie vor beraubt. Etliche fuhren nach der wüſten Inſel hinüber und fanden den jungen Menſchen in großem Ueberfluß von den Früchten ihres Eigenthums ſchmauſend. Ein Baumſtamm diente ihm zu einem Boot und er fuhr allnächtlich auf ſeine Ernte aus. Sie zerſtörten dieſes Fahrzeug und überließen ihn, unſchädlich gemacht, ſeiner Einſamkeit. Sie hatten nun Ruhe. Sie wollten nach einiger Zeit wiſſen, wie es ihm ginge, und Etliche fuhren wiederum nach der Inſel. Sie ſahen und hörten Nichts von ihm. Nachdem ſie vergeblich im Walde nach ihm gerufen und geſucht, kehrten ſie nach dem Strande zurück und fanden nun ihr Boot nicht mehr. Der ſchlaue Dieb war damit in die See gegangen. Er ſegelte nach Sorol über. Er ließ auf dieſer Gruppe von ſeiner Tücke nicht ab, ſondern ſann auf größere Unternehmungen. Er vermochte den Häuptling von Sorol zu einem Anſchlage gegen Mogemug. Er ſollte bei einem nächtlichen Ueberfall die Häuptlinge tödten und ſich die Obergewalt anmaßen. Die Ver-

Digitized by Google

ſchworenen kamen bei Tage in Anſicht von Mogemug. Sie ließen die Segel nieder, die Nacht auf hoher See zu erwarten. Das Boot war dennoch bemerkt worden, und ſie wurden, ſo wie ſie landeten, umringt. Der Aufwiegler ward getödtet. Die von Sorol zogen frei nach ihrer Inſel zurück.

Die Erbfolge geht zu Ulea und Cap, wie auf Radack, erſt auf die Brüder, ſodann auf die Söhne des Erſtgeborenen.

Nach Kadu ſollen die Häuptlinge ihrem Erſtgeborenen den Namen ihres Vaters, dem zweiten Sohn den Namen des Vaters ihrer Frau, dem dritten wieder den Namen ihres Vaters und ſo fort; die Leute aus dem Volke hingegen ihrem Erſtgeborenen den Namen des Vaters ihrer Frau, und den andern Kindern andere Namen geben, und ſo ſoll es auch auf Radack beobachtet werden. Nach D. Luis de Torres liegt in den Namen die Andeutung der Sippſchaft, und es läßt ſich daran erkennen, weſſen Sohn und Enkel Einer ſei.

Der freundliche Namentauſch, eine allgemeine Sitte des öſtlichen Polyneſien's, iſt auf den Carolinen unbekannt, und Kadu leugnete anfangs, daß er auf Radack gebräuchlich ſei, ob er gleich ſelbſt in der Folge Beiſpiele davon anführte. —

Die Ehen werden ohne Feierlichkeit geſchloſſen. Der Mann macht dem Vater des Mädchens, das er heimführt, ein Geſchenk von Früchten, Fiſchen und ähnlichen Dingen. Die Anſehnlichkeit dieſer Gift richtet ſich nach dem Range des Brautvaters; denn Ehen finden auch zwiſchen Ungleichgeborenen ſtatt. Iſt nur der Vater oder nur die Mutter aus der Klaſſe der Häuptlinge, ſo werden die Kinder dieſer Klaſſe auch zugezählt. Im erſten Fäll erweiſet der Mann und Vater ſeinem Weibe und ſeinen von ihr gezeugten Kindern die äußerlichen Ehrfurchtsbezeigungen, die ihrem Range zukommen. Die Mehrheit der Weiber iſt zugelaſſen. Die Ehen werden ohne Förmlichkeit getrennt, wie ſie ohne Förmlichkeit geſchloſſen werden. Der Mann ſchickt ſeine Frau ihrem Vater zurück. Die Männer wohnen ihren Weibern auch bei, wenn ſie geſegneten Leibes ſind, nicht aber wenn ſie

Digitized by Google

ein Kind an der Bruſt haben. Das Letztere geſchieht nur auf Radack; das Erſtere wird, gegen Wilſon's Zeugniß, ausdrücklich von Pelli behauptet. Dort läßt ein Häuptling, der gewöhnlich mehrere Weiber hat, ſeine Stelle bei der ſeiner Frauen, die in dieſem Falle iſt, von einem ausgeſuchten Manne (ab egregie mentulato quodam) vertreten. — Wir werden von den Sitten von Pelli beſonders reden. — Ehefrauen ſind auf den übrigen Inſeln allein ihren Männern ergeben. Sie ſind in Pflicht genommen und es ſcheint die Unverdorbenheit des Volkes ihre Tugend zu behüten. Unverheiratheten gewährt die Sitte, ihre Freiheit zu genießen. Sie bringen in eigenen großen Häuſern die Nächte zu. Der Kindermord iſt unerhört; der Fürſt würde die unnatürliche Mutter tödten laſſen.

Was wir von der Beſtattung der Todten auf Radack berichtet, iſt auch auf Ulea und den öſtlicher gelegenen Inſeln Brauch. Auf Feis, Mogemug und Cap werden nach Kadu die Leichen Aller, ohne Unterſchied der Geburt, auf den Inſeln beerdigt. Wir ſehen jedoch auf Mogemug nach der großen Tragödie, welche die Geſchichte der caroliniſchen Miſſionen beſchließt, gegen die Körper der erſchlagenen bedrohlichen Fremden die Bräuche von Ulea beobachten und müſſen glauben, daß Kadu in Rückſicht auf Mogemug irrt. Auf Cap ſind die Begräbniſſe im Gebirge. Die Bergbewohner holen die Leichen der im Thale Verſtorbenen ab und erhalten für dieſes Amt ein Geſchenk an Früchten, Wurzeln u. ſ. w. Es ſcheint, daß keiner der Angehörigen zu Grabe folgt.

Ein unverbrüchlicher Freundſchaftsbund wird auf allen dieſen Inſeln ausſchließlich zwiſchen zwei Männern geſchloſſen, der mit ganz beſonderer Kraft die Verbündeten gegen einander verpflichtet. Der Häuptling und der geringe Mann können auch dieſes Bündniß eingehen, unbeſchadet der Rangverhältniſſe, denen ihr Recht fortwährend geſchieht. Ob ſich gleich dieſe Freundſchaft auf allen dieſen Inſeln wiederfindet, iſt ſie doch an verſchiedenen Orten mit verſchiedenen Rechten und Pflichten ver-

Digitized by Google

knüpft. Auf Cap muß bei jedem Handel der Freund für seinen Freund stehen, und wo ihm Unbill geschieht, oder wo er gefällt wird, liegt ihm die Pflicht der Rache ob. Zu gleichen Verpflichtungen kommt auf Ulea eine neue hinzu. Wenn der Freund die Gastfreundschaft seines Freundes anspricht, so tritt ihm dieser auf die Zeit seines Besuches sein Weib ab, welches auf Feis und westlicher nicht geschieht. Wir haben gesehen, daß auf Radack die Pflicht in erster Hinsicht unverbindlicher, in anderer dieselbe ist als auf Ulea.

Die Berührung mit der Nase ist, wie auf den Inseln des östlichen Polynesien's, die bräuchliche Liebesbezeigung.

Den Krieg kennen unter den Carolinen nur Pelli, Cap, Tuch und die entlegneren Inseln, womit Tuch in Fehde ist. Die übrigen Inseln genießen, wie Ulea, eines ungestörten Friedens. „Da — wiederholte oft und gern unser gutherziger Gefährte — da weiß man Nichts von Krieg und Kampf, da tödtet nicht der Mann den Mann, und wer den Krieg sieht, dem wird das Haar weiß." — Auf Cap hat nicht immer der Krieg geherrscht. Sonst erkannte die Insel die Autorität eines Oberhauptes und es war Friede. Seit aber Gurr, der letzte Alleinherrscher, nicht mehr ist, fechten häufig die Häuptlinge der verschiedenen Gebiete ihre Fehden blutig aus. Wo eine Uebertretung, eine Beleidigung geschehen, wird das Tritonshorn geblasen. Beide Parteien rücken in Waffen gegen einander. Man unterhandelt. Wo Genugthuung verweigert wird und kein Vergleich zu Stande kömmt, wird gekämpft. Der Krieg dauert, bis von jeglicher Seite einer aus der Klasse der Häuptlinge gefallen ist und die der Gegenpartei von seinem blutigen Fleische gekostet haben. Ein Jeder führt eben nur ein Stückchen zum Munde. Dies ist eine unerläßliche Förmlichkeit. Der Friede, wenn erst diese Bedingung erfüllt ist, tritt wieder ein, und Ehen zwischen beiden Gebieten besiegeln ihn. Der Charakter dieser Insulaner ist dennoch mild und gastfreundlich, wie auf den übrigen Inselgruppen. Der Fremde auf Cap und Pelli geht unbefährdet durch die kriegfüh-

Digitized by Google

renden Parteien und genießt hier und dort gleich freundlichen Empfang. — Die von Cap werfen den Wurfspieß in Bogen mit Hülfe eines rinnenförmigen Stückes Bambus, worin das unbewaffnete Ende des Geschosses gehalten wird und beim Wurf den Anstoß erhält. Sie treffen so auf eine außerordentliche Weite. Es scheint diese Waffe mit der der Aleuten und nördlichen Eskimos im Wesentlichen zusammenzutreffen. — Sie haben auch den zweispitzigen Wurfstab der Radacker. Derselbe Wurfspieß wird, wenn die Streitenden sich genähert, grad und mit der bloßen Hand geworfen. Es wird zuletzt damit Mann gegen Mann gefochten. Der Häuptling leitet mit dem Tritonshorn das Treffen. Die Kriegsmacht zieht auf Booten und Flößen von Bambus gegen das feindliche Gebiet. Der Landung sucht man zu wehren. Auf dem Lande fallen die entscheidenden Kämpfe vor.

Die von Tuch gebrauchen in der Nähe den Wurfspieß, aus der Ferne aber die Schleuder. Ihr Wurf ist weit und sicher, sie handhaben diese Waffe mit bewundernswürdiger Geschicklichkeit. Sie tragen sie auch im Frieden stets um das Haupt gebunden und gebrauchen sie, um Vögel zu tödten, Früchte von den Bäumen herabzuwerfen und dergleichen. Kadu hatte auf Ulea von Eingeborenen von Tuch die Schleuder brauchen gelernt, und er vertrieb sich oft unter uns die Zeit mit dieser Uebung, worin er übrigens sehr ungeschickt war.

Don Luis de Torres lobte an seinen Freunden von Ulea, was an unsern Freunden von Radack zu loben uns gefreut hat. Sie sind gut, freundlich, zierlich und schamhaft. Nie ist ein Weib an Bord der Maria gestiegen. Sie sind gemüthlich, liebevoll, freigebig und erkenntlich. Sie haben das Gedächtniß des Herzens. Das Ding, das nützliche Werkzeug etwa, das sie als eine Gabe aus lieber Hand besitzen, erhält und trägt zum späten Angedenken unter ihnen den Namen des Freundes, der es ihnen verehrt hat. Und so wollte Kadu auf Radack den Thieren und Pflanzenarten, die wir eingeführt, unsere Namen zum ewigen Gedächtniß unser auflegen.

Digitized by Google

Von den Eingeborenen der Pelew-Inseln (Palaos, Panlog) entwirft uns Cantova ein abschreckendes Bild *). Es sind nach den Nachrichten, die er eingesammelt, feindliche Menschenfresser. Dieselben erscheinen uns sodann in den Berichten des erkenntlichen Henry Wilson, der ihrer großherzigen Gastlichkeit die Rückkehr ins Vaterland verdankte, im günstigsten Lichte, dem Farbenspiele der Liebe, mit allen Tugenden ausgestattet, — und die That bewährt, daß sie die meisten dieser Tugenden ausgeübt. Wir leben mit Wilson unter diesem Volke, sehen mit eigenen Augen und urtheilen selbst. Seit Wilson haben die Engländer, Spanier, Amerikaner die Pelew-Inseln unausgesetzt besucht, verschiedene Europäer haben sich dort angesiedelt, und der Trepang wird fortwährend auf deren Riffe für den Markt von Canton gesammelt. — Kadu aus Ulea war auf den Pelew-Inseln, und in seinem Urtheil geht eine Vergleichung beider Völker uns auf. Diese Vergleichung ist, wie das Urtheil unseres Freundes, den Eingeborenen von Pelli ungünstig. Kadu rügt besonders, wie er sie aller Scham entblößt befunden, so daß sie viehisch den Naturtrieb vor Aller Augen befriedigten. Er erweckte in uns das Bild einer ausschweifenden Verderbtheit, wie sie auf den Sandwich-Inseln zu Hause ist.

Etliche Blätter, die ein Spanier, der neun Monate auf den Pelew-Inseln zugebracht, uns in Cavite über diese Inseln mitgetheilt, sind schmähend und nicht beurtheilend abgefaßt. Er macht weniger Eindruck auf uns als unser redlicher Freund, dessen Beschuldigungen er unter andern umständlich wiederholt. „Der Mann erkennt das Weib im Angesichte aller Menschen.

*) Peuple nombreux, mais inhumain et barbare ; les hommes et les femmes y sont entièrement nus et se repaissent de chair humaine, les Indiens des Carolines regardent cette nation avec horreur, comme l'ennemie du genre humain et avec laquelle il est dangereux d'avoir le moindre commerce. Ce rapport me paroit fidèle et très conforme à ce que nous en a appris le P. Bernard Messia, comme on le peut voir dans sa relation. Dieser Bericht wird nirgends gefunden und scheint nicht gedruckt worden zu sein.

Digitized by Google

Alle ſind bereit, für jede Kleinigkeit ihre Weiber Preis zu geben ꝛc.“ Aber er giebt ihnen auch ſchuld, Menſchenfleiſch zu eſſen, und gönnt ihnen von Menſchen kaum die Geſtalt.

Wir legen ſeine traurige Schrift aus der Hand, nachdem wir blos ihrer erwähnt. — Es ſind wohl nicht mehr die unſchuldigen, argloſen Freunde von Wilſon. Was ſie von uns gelernt, hat ſie nicht beſſer gemacht.

Digitized by Google

Die Penrhyn-Inseln.*)

Die hohen, vollen Wälder, welche die Cocospalme auf den Penrhyn-Inseln bildet, täuschten uns von fern mit dem Anschein erhöheter Ufer. Rauch verkündete die Gegenwart des Menschen. Bald, als wir uns dem Lande genähert, umringten uns zahlreiche Boote, und ein friedliches Volk begehrte mit uns zu verkehren.

Die Insulaner sind stark und wohl gebaut, beleibter als die Bewohner der Oster-Insel und von derselben Farbe als sie. Sie sind nicht tatuirt, dagegen haben Viele quer in die Haut des Leibes und der Arme eingerissene Furchen, Striemen, die bei Einem noch frisch und blutend schienen. Es fehlen ihnen öfters die Vorderzähne. Aeltere Leute werden feist und haben dicke Bäuche. Wir bemerkten verschiedene Greise, die den Nagel des Daumes wachsen gelassen, ein redendes Ehrenzeichen ihres vornehmen Müßigganges. Bei Einem hatte dieser einwärts gebogene Nagel eine Länge von 2 bis 3 Zoll erreicht.

Wir zählten gegen 36 Boote. In jedem waren 7 bis 13 Männer, welche zu Einer Familie zu gehören schienen. Ein Greis (der Hausvater?) stand in der Mitte und führte das Wort. Er hatte, anscheinlich als Friedenszeichen, das Ende eines Co-

*) Voyage of Governor Phillip. Second edition, London 1790. p. 233. — Lieut. Watts narrative of the return of the lady Penrhyn (Cap. Sever) p. 254. und Appendix p. 33. Table 7. p. 39.

Digitized by Google

cosblattes um den Hals gebunden. Weiber befanden sich nur in drei Booten. In diesen nahm ein bejahrtes Weib (die Hausmutter?) den hinteren Sitz ein und schien eine gewichtige Stimme in den Angelegenheiten der Männer zu haben. Die Autorität keines Einzelnen schien sich weiter als über sein eigenes Boot zu erstrecken.

Die Weiber tragen einen mit freihängenden Baststreifen besetzten Gürtel, welcher dem Männerkleide von Radack ähnlich ist; die Männer an dessen Statt nur ein durch Schnüre befestigtes Bündel von Cocosblättchen. Nur wenige hatten eine ärmliche Schulterbedeckung. Diese besteht in einer groben, aus zwei Stücken von einem Cocosblatt geflochtenen Matte. Ein Theil der Mittelrippe, der die Blättchen trägt, bildet den unteren Saum dieses korbähnlichen Mantels. Zuweilen sind gebleichte Pandanusblätter der Zierlichkeit wegen eingeflochten. Wenige trugen einen Kopfputz von schwarzen Federn.

Sie drängten sich gesprächig und zutraulich an das Schiff, keiner aber unterfing sich, unsern Einladungen, auf dasselbe zu steigen, Folge zu leisten. Sie hatten gegen unsere Waaren, nach denen sie sich begierig zeigten und die sie mit einer Art Verehrung empfingen, nur wenig zu vertauschen; einige Cocosnüsse, mehrstens unreife, den Durst zu löschen, zufällig mitgenommene Geräthschaften und ihre Waffen. Diese sind lange Spieße von Cocosholz, an deren Fuß eine Handhabe von anderem Holze mit Schnüren von Cocosbast befestigt ist und deren Spitze entweder erweitert und zweischneidig, oder einfach und lang zugespitzt ist. Sie weigerten sich erst, diese Waffen zu veräußern, und entschlossen sich nur dazu gegen lange Nägel oder wollene scharlachene Gürtel. Wir erhandelten von ihnen etliche Fischangeln, die, aus zwei Stücken ächter Perlemutter zusammengesetzt und auf das zierlichste gearbeitet, denen der Sandwich-Inseln vollkommen gleich waren.

Die Boote sind aus mehreren, mittels Schnüren von Cocosbast wohl an einander gefügten Holzstücken gearbeitet. Beide

Digitized by Google

Enden sind über dem Wasser abgerundet und unter dem Wasser mit einem vorspringenden Sporen versehen. Sie haben einen Ausleger und die Waffen liegen auf demselben verwahrt.

Ein Boot, welches aus einer der entfernteren Inseln der Gruppe unter Segel auf uns zu kam, wurde nicht erwartet.

Die niedere Gruppe der Penrhyn ernährt reichlich eine starke Bevölkerung, welches das Ansehen der Menschen verbürgt. Wir kennen von ihren Erzeugnissen nur die Cocoswälder sonder Gleichen, die sie überziehen, und den Pandanus. Welche Früchte sonst und welche Wurzeln, ob auch das Schwein und der Hund, oder letzterer allein daselbst vorhanden sind, haben wir aus keinen Merkmalen abnehmen können.

Als wir uns von den Penrhyn entfernten, überhingen sie blitzend und donnernd Gewitterwolken und gewährten uns ein erhabenes Schauspiel, dessen man selten zur See genießt.

Digitized by Google

Die niedern Inseln unter dem 15° S. B. zwischen dem 138° und 149° W. L.

Die Insel Romanzoff.

Die niedern Inseln, welche wir gegen den 15. Grad südlicher Breite zwischen dem 138. und 149. Grad Länge westlich von Greenwich im Jahr 1816 gesehen, namentlich in der Ordnung, in der sie von Ost in West, der Richtung unsers Courses, auf einander folgen: die zweifelhafte Insel (Sumnitelny Ostroff), die Inseln Romanzoff und Spiridoff, die Kuriks- und Deans-Ketten und die Inseln Krusenstern, einerseits mit den Entdeckungen früherer Seefahrer und besonders mit denen von Le Maire und Shouten, deren Cours wir folgten, zu vergleichen, und anderer Seits ihre Namen auf der Karte von Tupaya, in deren Bereich sie sich befinden, aufzusuchen — überläßt der Verfasser dieser Aufsätze den gelehrten Hydrographen, die in Ansehung der gleichgestalteten Riffe und niedern Inseln dieses Meerstriches der wissenschaftlichsten Kritik bedürfen.

Krusenstern hat in seinen Beiträgen zur Hydrographie S. 173 u. f. die erste dieser Aufgaben abgehandelt. Wir können jedoch in der traurigen Spiridoff-Insel die wohl bevölkerte und mit Cocosbäumen reich bewachsene Sondergrondt nicht erkennen, was uns andere seiner Bestimmungen mit zu erschüttern scheint.

Die von uns gesehenen Inseln haben uns alle unwirthbar und wirklich unbewohnt geschienen, der Cocosbaum erhebt sich

Digitized by Google

nur auf der kleinen Insel Romanzoff, der einzigen, auf der wir landeten. Die Bildung, zu der sie insgesammt gehören, ist bereits erläutert worden. Wir haben nur über die, welche wir betreten haben, einige Bemerkungen mitzutheilen. Ein Blick auf den Atlas wird in Rücksicht der übrigen belehrender sein als was wir zu sagen vermöchten.

Die Insel Romanzoff ist von geringem Umfange. Der aufgeworfene Damm von Madreporen-Geschieben, der ihren äußern Saum bildet, schließt eine Niederung ein, wo die Dammerde mehr Tiefe zu haben scheint und aus welcher sich schlankstämmige Cocospalmen hie und da erheben, ohne sich zu einem ganzen Walde zu drängen. — Der erhöhte schützende Rand ist auf der Seite unter dem Winde stellenweis durchbrochen, und es scheint, daß bei sehr hoher Fluth das Meer in das Innere der Insel eindringen müsse. Das an manchen Stellen angesammelte Regenwasser war vollkommen süß.

Die Flora ist von der äußersten Dürftigkeit. Wir zählten nur neunzehn Arten vollkommene Pflanzen (ein Farrenkraut, drei Monokotyledonen und funfzehn Dikotyledonen) und wir glauben nicht, daß viele unserer Aufmerksamkeit entgangen sind. Die niedern Akotyledonen, womit in höheren Breiten die Vegetation anhebt, scheinen zu fehlen. Die Lichene erscheinen nur an älteren Baumstämmen als ein pulverähnlicher Ueberzug, und der schwarze Anflug des Gesteins scheint nicht vegetabilischer Natur zu sein. Ein Moos und etliche Schwämme, die wir auf Radack gefunden, haben sich uns auf Romanzoff nicht gezeigt. — Die Pflanzen, die wir beobachteten, waren: ein Polypodium, der Cocosbaum, der Pandanus, ein Gras, Scaevola Königii, Tournefortia argentea, Lythrum Pemphis, Guettarda speciosa, eine Cassyta, eine Euphorbia, eine Boerhavia, eine krautartige Nesselart, Pflanzen, welche alle auf Radack vorkommen; und an Pflanzen, die daselbst fehlen: zwei strauchartige Rubiaceen, ein anderer Strauch, Lithospermum incanum Forst., Portulacca (oleracea?), Lepidium piscidium Forst. und eine Buchnera (?).

Digitized by Google

Gesträuche mit ganzrandigen, einfachen, meist fleischigen Blättern und farblosen Blüthen bilden ein leicht durchdringliches Gebüsch, über welches der Cocosbaum sich erhebt, worin der Pandanus sich allein durch seine auffallende Form auszeichnet und nur die Cassyta mit blätterlosen röthlichen Fäden rankt. Der Grund scheint überall durch das lose Pflanzenkleid hindurch.

Wir haben die Ratte, die freilich während der heißen Mittagsstunden (der Tageszeit, die wir auf der Insel zubrachten) sich eingezogen hält, nicht wahrgenommen. Verschiedene Arten Waldvögel (Numenius, Scolopax) waren auf der Insel häufig, sie schienen nicht den Menschen fürchten gelernt zu haben. Sie wichen nur vor unsern Tritten, wie zahmes Geflügel in einem Wirthschaftshof. Die Sterna stolida war unter den Wasservögeln am häufigsten. Der zutrauliche Vorwitz dieses Vogels hat ihm billig seinen Namen verdient. Es flogen uns in diesem Meerstrich mehrere buchstäblich in die Hände, und wir schenkten etlichen ihre Freiheit wieder, nachdem wir ihnen Zettel mit dem Namen des Schiffes und dem Datum um den Hals gebunden hatten.

Eine kleine Eidechse schien auf der Insel Romanzoff der einzige unbeflügelte Gast zu sein. Ein kleiner Schmetterling war gemein und das einzige Insekt, das uns in die Hände fiel.

Die Insel Romanzoff wird von andern Inseln her besucht, welche außer Sicht von derselben liegen. — Der Landungsplatz ist auf der Seite, die dem Winde zugekehrt ist. Von da aus führen glänzend in die scharfen Korallentrümmer getretene Pfade in verschiedenen Richtungen durch die Insel. Wir fanden im Innern ein der Verwesung überlassenes kleines Boot, das aus einem Cocosstamm ausgehöhlt und mit einem Ausleger versehen war. An zwei verschiedenen Stellen standen leichte, zirkelförmige Hütten, die aus wenigen Stäben, groben Matten und Cocosblättern zusammengesetzt waren. Wir fanden in einer derselben ein kammähnliches Geräth von Holz, mit Schnüren von Cocosbast zusammengefügt. Gruben waren zum Ansammeln des Regenwassers gehöhlt. Feuer hatte an verschiedenen Orten über der

Digitized by Google

Erde gebrannt, Backgruben bemerkten wir nicht. Unter dem Winde der Insel schien längs dem Strande ein Platz zum Aufziehen von Leinen eingerichtet zu sein, und in der Nähe dieses Ortes war ein junger Baum mit abgeschnittenen Aesten, woran Cocosnüsse und Blätter und eine Schnur von Cocosbast hingen.

Feste Wohnungen oder Morais waren auf der Insel Romanzoff nicht, und wir fanden keine Merkmale eines neulichen Besuches der Menschen.

Digitized by Google

Waihu oder die Oster-Insel. — Salas y Gomez*).

Wir setzten eben nur den Fuß auf den Lavastrand der Oster-Insel, und schmeicheln uns nicht, die Kenntniß, die man davon hat, beträchtlich erweitern zu können. Wir beziehen uns auf die Berichte unserer Vorgänger, und suchen nur den Eindruck, den diese rasche Berührung in uns hinterließ, unsern Lesern zu vergegenwärtigen.

Die Oster-Insel erhebt sich mit breitgewölbtem Rücken, dreieckig, die Winkel an pyramidenförmige Berge anlehnend, majestätisch aus den Wellen empor. Es wiederholen sich in ihr im Kleinen die ruhig großartigen Linien von O-Waihi. Sie schien uns durchaus mit dem frischesten Grün angethan, die Erde überall und selbst an den steilsten Abhängen der Berge in gradlinige Felder eingetheilt, die sich durch anmuthige Farbenabstufungen unterschieden, und deren viele in gelber Blüthe standen. Wir staunten diese vulkanische, steinbedeckte, wegen ihres Mangels an Holz und Wasser berüchtigte Erde verwundert an!

Wir glaubten einige der kolossalen Bildsäulen, die so viel Bewunderung erregen, auf der Südostküste mit dem Fernrohr unterschieden zu haben. In Cooksbai auf der Westküste, wo wir die Anker fallen ließen, sind diejenigen dieser Büsten, die den Landungsplatz bezeichneten, und die Lisiansky noch gesehen hat, nicht mehr vorhanden.

*) Krusenstern Beiträge zur Hydrographie p. 219.

Digitized by Google

Zwei Kanots (wir ſahen im Ganzen nur drei auf der Inſel) waren uns, jedes mit zwei Mann bemannt, einladend entgegen gekommen, ohne ſich jedoch an das Schiff heran zu wagen. Schwimmende hatten unſer zum Sondiren ausgeſetztes Boot umringt und den Tauſchhandel mit ihm eröffnet. Die Untreue eines dieſer Handelnden war ſtreng beſtraft worden. Wie ließen, eine Landung zu verſuchen, ein zweites Boot in die See. Ein zahlreiches Volk erwartete uns friedlich, freudig, lärmend, ungeduldig, kindergleich und ordnungslos am Ufer. Mit Lapereuſe zu entſcheiden, ob dieſe Kindermenſchen zu bedauern ſind, zügelloſer zu ſein als andere ihrer Brüder, iſt unſers Amtes nicht. Gewiß iſt es, daß dieſer Umſtand den Verkehr mit ihnen erſchwert. Wir näherten uns dem Strande. Alles lief, jauchzte und ſchrie, Friedenszeichen, bedrohliche Steinwürfe und Schüſſe, Freundſchaftsbezeigungen wurden gewechſelt. Endlich wagten ſich die Schwimmenden haufenweiſe an uns heran, der Tauſchhandel begann mit ihnen und ward mit Redlichkeit geführt. Alle, mit dem wiederholten Rufe Hóë! Hóë!, begehrten Meſſer oder Eiſen gegen die Früchte und Wurzeln und die zierlichen Fiſchernetze, die ſie uns anboten, zum Tauſch. Wir traten auf einen Augenblick an das Land.

Dieſe als ſo elend geſchilderten Menſchen ſchienen uns von ſchönen Geſichtszügen, von angenehmer und ausdrucksvoller Phyſiognomie, von wohlgebildetem, ſchlankem, geſundem Körperbau, das hohe Alter bei ihnen ohne Gebrechen. Das Auge des Künſtlers erfreute ſich, eine ſchönere Natur zu ſchauen, als ihm die Badeplätze in Europa, ſeine einzige Schule, darbieten. Die bläulich breitlinige Tatuirung, die den Lauf der Muskel kunſtreich begleitet, macht auf dem bräunlichen Grunde der Haut eine angenehme Wirkung. Es ſcheint an Baſtzeugen kein Mangel zu ſein. Weiße oder gelbe Mäntel davon ſind allgemein. Friſche Laubkränze werden in den bald länger bald kürzer abgeſchnittenen Haaren getragen. Kopfputze aus ſchwarzen Federn ſind ſeltener, wir bemerkten zierlich anliegende Halsbänder, die vorn mit einer

Digitized by Google

geschliffenen Muschel (Patella) geschmückt waren. Keine unschöne, entstellende Zierrathen fielen uns auf. Die bei einigen Greisen durchbohrten und erweiterten Ohrlappen waren zusammengeknüpft, in das Loch wieder durchgezogen und unscheinbar. Die Schneidezähne waren öfters ausgebrochen. Einige junge Leute unterschieden sich durch eine viel hellere Farbe der Haut. Wir sahen nur wenige Weiber, diese mit dunkelroth gefärbten Gesichtern, ohne Reiz und Anmuth und wie es schien ohne Ansehen unter den Männern. Eine derselben hielt einen Säugling an der Brust. Wir halten uns deshalb zu keinem Schluß über das Zahlenverhältniß der beiden Geschlechter berechtigt.

Wenn wir die Berichte von Cook, Laperouse, Lisianskoy und unsere eigenen Erfahrungen vergleichen, dränget sich uns die Vermuthung auf, daß sich die Bevölkerung der Oster-Insel vermehrt und der Zustand der Insulaner gebessert hat. Ob aber die wohlthätigen Absichten des menschenfreundlichen Ludwig XVI., der diesem Volke unsere Hausthiere, nutzbaren Gewächse und Fruchtbäume durch Laperouse überbringen ließ, erreicht worden, konnten wir nicht erfahren, und wir müssen es bezweifeln; wir sahen nur die in Cook aufgezählten Produkte, Bananen, Zuckerrohr, Wurzeln und sehr kleine Hühner.

Als wir am Abend die Anker lichteten, ruheten befruchtende Wolken auf den Höhen der Insel.

Wir haben die vermuthliche Veranlassung des zweifelhaften Empfanges, den man uns auf der Oster-Insel gemacht, seither erfahren und über uns selbst zu erröthen Ursache gehabt, wir, die wir diese Menschen Wilde nennen. —

Die Insel Salas y Gomez ist eine bloße Klippe, die nackt und niedrig aus den Wellen hervortaucht; sie erhebt sich sattelförmig gegen beide Enden, wo die Gebirgsart an dem Tage liegt, indem die Mitte anscheinlich mit Geschieben überstreut ist.

Digitized by Google

Sie gehört nicht zu den Korallenriffen, die nur weiter im Westen vorzukommen beginnen. Vermuthen lassen sich Zusammenhang und gleiche Natur mit dem hohen vulkanischen Lande der nahgelegenen Oster-Insel. Noch sind keine Anfänge einer künftigen Vegetation darauf bemerkbar. Sie dient unzähligen Wasservögeln zum Aufenthalt, die solche kahle Felsen begrünten, obgleich unbewohnten Inseln vorzuziehen scheinen, da mit den Pflanzen sich die Insekten auch einstellen, und die Ameisen, die besonders ihre Brut befährden.

Die Seevögel, nach unserer unmaßgeblichen Erfahrung, werden am häufigsten über dem Winde der Inseln, wo sie nisten, angetroffen. — Man sieht sie am Morgen sich gegen den Wind vom Lande entfernen und am Abend mit dem Winde dem Lande zufliegen. Auch schien Kadu den Flug der Vögel am Abend zu beobachten.

Man soll bei Salas y Gomez Trümmer eines gescheiterten Schiffes wahrgenommen haben; wir späheten umsonst nach denselben. Man schaudert, sich den möglichen Fall vorzustellen, daß ein menschliches Wesen lebend darauf verschlagen werden konnte; denn die Eier der Wasservögel möchten sein verlassenes Dasein zwischen Meer und Himmel auf diesem kahlen sonnengebrannten Steingestell nur allzu sehr zu verlängern hingereicht haben.

Digitized by Google

Die Sandwich-Inseln. — Die Johnstone-Inseln.

O-Waihi steigt in großartig ruhigen Linien majestätisch aus den Wellen empor und gestaltet sich mit enormer Masse zu drei verschiedenen Berggipfeln, von denen auf zweien der Schnee mehrere Monate im Jahre liegt.

Wir haben beidemal die Sandwich-Inseln im Spätjahr besucht und auf den Höhen von O-Waihi keinen Schnee gesehen*).

Mauna-roa, der große Berg, La Mesa, die Tafel der Spanier**), erhebt sich breit gewölbt südlich im Innern der Insel und überragt die andern, die sich ihm anschließen. Mauna-kea, der kleine Berg, der nächste nach Mauna-roa, nimmt mit zackigen Zinnen den Norden ein. Der dritte, Mauna-Wororay, ein vulkanischer Pic, befindet sich auf der Westküste. Sein Krater ist in Vancouver's Atlas abgebildet. Auf seinen nackten Abhängen erschimmern Lavaströme, deren letzten er durch einen Sei-

*) Im November 1816 und im September 1817.

**) O-Waihi und die Sandwich-Inseln, La Mesa oder La Mira und Los Monges der alten spanischen Karten (San Francisco von Anson's Karte möchte ebenfalls O-Waihi sein) mußten oft von den Galleonen auf der Fahrt von Acapulco nach Manila gesehen werden. Es ist zu bemerken, daß Herr Marini in den Volkssagen von O-Waihi keine Erinnerung früheren Verkehrs mit Europäern auffinden gekonnt.

Digitized by Google

tenausbruch im Jahr 1801 nach dem Meere zu ergossen hat A). Das Dorf Powarua ist am Strande auf dieser schlackenartigen Lava erbaut. Der Mauna-Puoray, der die Nordwestspitze der Insel bildet, schließt sich als ein geringerer Hügel den Grundfesten von Mauna-kea an.

Die Höhen von O-Waihi erscheinen meist klar und rein während der Nacht und am Morgen; der Wasserdunst schlägt sich gegen Mittag an denselben nieder; die Wolken, die sich erzeugen, ruhen am Abend in dichtem Lager verhüllend über der Insel und lösen sich gegen Mitternacht wieder auf.

Wo wir uns O-Waihi genähert haben, die Nordwestspitze umsegelnd und längs der Westküste bis an den südlichen Fuß des Wororay bei Titatua, erscheinen die Abhänge kahl und sonnengebrannt. Etliche Gegenden gehören dem Feldbau an, die meisten überzieht ein fahler Graswuchs. Hoch unter den Wolken fängt erst die Region der Wälder an, und das Auge erreicht kaum die nackten Kronen des Riesenbaues. Der Strand bietet eine ununterbrochene Reihe von Ansiedlungen dar, die, wie man nach Süden fortschreitet, reicher umgrünt und von häufigeren Cocospalmen untermischt sich zeigen.

In der vulkanischen Gebirgskette der Sandwich-Inseln scheint allein noch der Wororay auf O-Waihi wirksam zu sein. Heiße Quellen befinden sich im Gebiete Kochala bei dem Wohnsitze des Herrn Jung, an der Küste südlich von Puoray. — Die Kette läuft von der Nordwestspitze von O-Waihi über die Inseln Mauwi, Morotoi und O-Wahu nach West-Nord-West. Der östlichere Berg auf Mauwi giebt an Höhe dem Wororay, dessen großartige Formen er wiederholt, nur wenig nach. Der westlichere ist niedriger, und sein Gipfel scheint in zwei verschiedene Spalten von Nord in Süd tief eingerissen zu sein.

Die großgezeichneten Berglinien senken sich auf Morotoi noch niedriger bis zu der ganz flachen westlichen Spitze dieser

A) Im Jahre 1774 nach Choris, Voyage pittoresque. Isle Sandwich p. 2.

Digitized by Google

Insel. Das Gebirge erhebt sich wiederum auf O-Wahu (Waohoo der Engländer), wo es bei einem ganz verschiedenen Charakter kaum ein Viertheil der Höhe von O-Waihi erreicht. Zwei ungleiche Berggruppen erheben sich auf der Insel O-Wahu. Die östliche niedrige hat einen größern Umfang als die westliche, welche die höheren Gipfel enthält. Das Gebirge, von reichbewässerten, schön begrünten Thälern tief durchfurcht, erhebt zackige Gipfel in unruhigen Linien. Tiefer als in O-Waihi senken sich die Wälder auf ihren Abhängen zu den sonnengebrannten Ebenen, welche die Insel meist umsäumen und einst Korallenriffe waren, die das Meer bedeckte; und Korallenriffe erstrecken sich vor diesen Ebenen weit in das Meer. Eine Furche im Riff am Ausflusse eines Stromes angesammelter Berggewässer bildet am südlichen Fuß der östlichen Bergmasse den sichern Hafen von Hana-ruru, von welchem Orte aus sich unsere Exkursionen in verschiedenen Richtungen durch beide Theile der Insel erstreckten.

Der nächste niedrige Hügel hinter Hana-ruru ist ein alter Vulkanen-Krater, dessen verschütteter Mund, wie die äußeren Abhänge, mit dichtem Grase bewachsen ist. Ein anderer ähnlicher, aber größerer und höherer Krater begrenzt als ein meerbespültes Vorgebirge die Aussicht nach Osten. Angebliche Diamanten, die ein Europäer in dieser Gegend gefunden haben soll, haben den Tabu veranlaßt, mit dem dieser Berg belegt worden ist. Man hat uns als solche gemeine Quarzkrystalle gezeigt.

Das Gebirge erhebt sich hinter diesen nackten Vorhügeln schön begrünt in ungleichen Stufen zu seinem höchsten Rücken, welcher längs der nördlichen Küste läuft. Thäler und Schluchten führen zu den Pässen, die es zwischen seinen Gipfeln durchkreuzen. Das Thal Nuanu hinter Hana-ruru ist unter allen das weiteste und anmuthigste. Jenseits gegen Norden oder Nordosten bietet das Gebirge einen steilen Absturz, den man nur barfuß auf schwindligen Pfaden und Felsenstiegen erklimmen kann.

Digitized by Google

Niedere Hügel, von sonnengebrannten Savannen überzogen, vereinigen die beiden Bergmassen der Insel. Südlich dieser Hügel schlängelt sich mehrfach verzweigt bis an deren Fuß der Einlaß des Meeres, den die Engländer Pearl river nennen, durch eine weite Ebene, die ein meerverlassenes Korallenriff ist, dessen Oberfläche gegen zehn Fuß über den jetzigen Wasserspiegel erhaben sein mag.

Dieser Fiord scheint den schönsten Hafen darzubieten, doch soll eine Bank den Schiffen den Eingang versperren. Er nimmt nur vom östlichen Gebirge Wasserströme auf.

Das westliche höhere Gebirge, dessen Rücken nach dem Innern der Insel gekehrt ist, ergießt seine Gewässer in die Thäler, die es gegen Westen zwischen etliche Arme einschließt. Die Pässe zwischen den Gipfeln sind hoch und steil und nur auf gefährlichen Pfaden zu erklettern. Die Ueppigkeit der Vegetation, die in der Höhe von etwa dreihundert Toisen, zu welcher wir gestiegen, unverändert erscheint, entzieht meist dem Auge des Geognosten den Gegenstand seiner Forschung, und die Gebirgsart kommt selten an den Tag.

Wir haben in beiden Theilen der Insel nur Mandelstein und Thonporphyr beobachtet; schwarze Stellen, die wir von der See aus am östlichen Abhang und Fuße des größern alten Kraters bemerkten, schienen uns eine Lava zu sein.

Um die Gipfel der Berge sammeln sich die Wolken an, und Regen fällt häufig im Innern der Insel, während eine brennende Sonne den Strand versengt.

Die Temperatur verändert sich merklich, sobald man nur von den äußeren Ebenen in die Bergthäler tritt.

Wir besaßen bereits drei von einander sehr abweichende ungefähre Messungen der Höhe von Mauna-roa, nach King, Marchand und Horner. Die genauere Messung von Herrn von Kotzebue stimmt bis auf sechs Toisen mit dem Mittleren der drei früheren überein, und seine trigonometrische Arbeit über die übrigen

Digitized by Google

Gipfel der Sandwich-Inseln bietet eine interessante Reihe dar A).

Die Kürze der Frist, die uns beidemal bestimmt war, erlaubte uns nur mit Betrübniß zu den Bergen von O-Waihi zu schauen, die uns zu verdienen schienen, der Zweck einer eignen Reise nach den Sandwich-Inseln zu sein. Wir mußten am Ziele selbst darauf Verzicht thun.

Mauna-roa von Titatua aus zu besteigen, erfordert eine Reise von mindestens zwei Wochen (man vergleiche Vancouver), und wenn wir zu Titatua und zu Powarua am Fuße selbst des Wororay dessen Gipfel in kurzer Frist zu ersteigen hoffen durften, blieb uns die Reise zum Schiff nach Hana-ruru in einem Doppelkanot der Eingeborenen unzuverlässig, da sich auf keinen Fall über ein solches Fahrzeug gebieten läßt, häufige Tabu die Schifffahrt hemmen, und die Ueberfahrt von O-Waihi nach Mauwi und von Morotoi nach O-Wahu von den Winden erschwert und lange verzögert werden kann. Was Archibald Menzies, der gelehrte Gefährte von Vancouver, in verschiedenen Reisen auf den Höhen von O-Waihi und Mauwi an Pflanzen gesammelt hat, ist mit so vielen andern Schätzen im Herbario Banks' noch vergraben; und obgleich der ehrwürdige Senior der Naturforscher sein Gazophylacium mit gleich unbeschränkter Gastfreiheit allen Gelehrten offen hält, hat keiner noch übernommen, uns mit der alpinischen Flora von O-Waihi bekannt zu machen.

Die Flora von O-Wahu hat mit der des nächsten Kontinents, der Küste von Californien, Nichts gemein. Die blätter-

---

A) Auf O-Waihi Mauna-roa . . . . . 2482,4 Toisen.
Mauna-kea . . . . . 2180,1 "
Mauna-Wororay . . . . . 1687,1 "
Mauna-Puoray (mündl. mitgetheilt) . 817,3 "
Der östliche höhere Gipfel von Mauwi . . . . 1669,1 "
Auf O-Wahu der höchste Gipfel im N. W. . . . 631,2 "
der höchste Gipfel im S. O. . . . 529,0 "
(Kotzebue's Reise II. S. 21 und 22.)

Digitized by Google

lose Form der Akazien, die Gattungen Metrosideros, Pandanus, Santalum, Aleurites, Dracaena, Amomum, Curcuma, Tacca drücken ihr das Siegel ihres Ursprungs und ihrer natürlichen Verwandtschaft auf. Vorherrschend sind die Familien der Rubiaceen, Contorten und Urticeen, aus welcher letzten viele verschiedene wildwachsende Arten zur Verfertigung verschiedenartiger Bastzeuge benutzt werden *). Etliche baumartige milchige Lobeliaceen zeichnen sich aus. — Der äußere Saum der Insel bringt nur wenige Arten Gräser und Kräuter hervor. Im Innern ist die Flora reich, ohne jedoch an üppiger Fülle der brasilianischen Natur vergleichbar zu sein. Nur niedrige Bäume steigen hinab zu Thal; unter ihnen die Aleurites triloba, die mit weißlichem Laube sich auszeichnende Gebüsche um den Fuß und an dem Abhange der Berge bildet. Man findet hie und da in den hohen Bergschluchten wundervolle Bananenhaine, die, Stamm an Stamm gepreßt, eine dunkle Nacht unter ihren großen ausgebreiteten Blättern hegen. Diese Pflanze, die am Strande kultivirt kaum fünf Fuß hoch wird, erreicht an solchen Orten eine dreifache Höhe. — Die Akazie, aus deren Stamm die großen Kanots der Eingeborenen ausgehöhlt werden, erreicht nur im hohen Gebirge die dazu erforderliche Größe, und es findet sich auch nur da der Sandelbaum, dessen in China so sehr gepriesenes Holz dem Beherrscher dieser Inseln zu Schätzen verhilft, während das bedrückte Volk, welches dasselbe einsammeln muß, seinem Feldbau und seinen Künsten entzogen, verarmt.

Die Tarowurzel (Arum esculentum), zu einem zähen Brei, nachdem sie gekocht worden, gestampft, macht die Hauptnahrung des Volkes aus. Am fruchtreichsten unter den Sandwich-Inseln ist O-Wahu, von der O-Waihi einen Theil seines Bedarfs an Taro bezieht. Die Kultur der Thäler hinter Hana-ruru ist be-

*) Der Papiermaulbeerbaum (Broussonetia papyrifera) wird auf den Sandwich-Inseln, wie auf den mehrsten Inseln der Südsee, zur Verfertigung von Zeugen angebaut. Man irrt aber zu glauben, daß nur aus dessen Rinde Zeuge gemacht werden.

Digitized by Google

wundernswürdig. Kunstvolle Bewässerungen unterhalten selbst auf den Hügeln Taropflanzungen, die zugleich Fischweiher sind, und allerlei nutzbare Pflanzungen werden auf den sie scheidenden Dämmen angebaut. Viele eingeführte Pflanzen werden nun neben den ursprünglich einheimischen angebaut; aber das Volk, welches seiner alten Lebensweise anhängt, macht von wenigen Gebrauch. Unter diese ist hauptsächlich der Tabak zu rechnen, dessen Genuß sich anzueignen alle Völker der Erde sich gleich bereitwillig erwiesen haben. Die Wassermelone, die Melone und das Obst überhaupt haben nächst dem Tabak die willigste Aufnahme gefunden. Außer dem verderblichen Kava werden gegohrne Getränke aus der Tea-root (Dracaena terminalis) bereitet, aber das Zuckerrohr wird dazu noch nicht benutzt.

Der Betriebsamkeit des Herrn Marini als Landwirth haben die Sandwich-Inseln im Allgemeinen, und O-Wahu, sein jetziger Aufenthalt, insbesondere Vieles zu verdanken. Er hat unsere Thier- und Pflanzenarten unermüdlich eingeführt und vermehrt. Er besitzt bei Hana-ruru zahlreiche Rinderheerden. (Die Ziegen scheinen allgemeiner verbreitet.) Er besitzt Pferde, und wird Esel und Maulthiere, die in diesen Gebirgen nützlicher sind, vermehren. Viele ausländische Bäume und Gewächse werden in seinen Pflanzungen gehegt. Etliche, die er eingeführt, werden bereits überall verwildert gefunden, z. B. Portulacca oleracea. (Der einheimischen Flora gehören nur zwei andere Arten derselben Gattung an.) Er hat jüngst den Reis, nach mehreren vergeblichen Versuchen, aus chinesischem Samen aufgehen sehen. Er hat Weinberge von beträchtlichem Umfange angelegt, und die Traube gedeihet zum Besten; aber er ist in der Kunst, den Wein zu keltern, noch ungeübt. Wir haben auf unserer Reise vielfach in Erfahrung gebracht, daß überall die Kunst, die vorhandenen Produkte zu benutzen, dringenderes Bedürfniß sei als die Einführung neuer Erzeugnisse, und ergreifen diese Gelegenheit, menschenfreundlichen Reisenden einen nützlichen Fingerzeig zu geben. Es bedarf nur etlicher Bücher zum Unterricht.

Digitized by Google

Die einzigen ursprünglich wilden Säugethiere der Sandwich-Inseln sind eine kleine Fledermaus und die Ratte. Dieser hat sich nun unsere Hausmaus zugesellt, wie sich auch der Floh, Blatta-Arten und andere schädliche Parasiten eingefunden haben. Die Rinder sind nun im Innern von O-Waihi verwildert, wo der König zuweilen welche für seinen Tisch erlegen läßt. Wir bemerkten unter den Landvögeln die Nectarinia coccinea, deren geschätzte Federn einen Theil des Tributs ausmachen. Das Meer ist reich an Fischen, deren viele mit einer außerordentlichen Farbenpracht begabt sind. Sie gehören zu den Lieblingsspeisen der Eingeborenen, welche verschiedene Arten in den Taropflanzungen und in Fischweihern erziehen, die auf den Riffen längs dem Strande durch Mauergehege gebildet sind.

Unter den Krebsen zeichnen sich schöne Squilla- und Palinurusarten aus, unter den Muscheln die kleine Perlemuttermuschel, welche nur im Pearl river gefischt wird und aus der kleine Perlen von geringem Werth gewonnen werden.

Den reichsten und interessantesten Theil der Fauna möchten die Seewürmer und Zoophyten ausmachen. Es scheinen hier im Allgemeinen andere Arten als auf Radack vorzukommen. Das fortschreitende Wachsthum der Riffe selbst scheint den Eingeborenen nicht entgangen zu sein. Man erzählte uns, daß einmal die Menschen, welche auf Geheiß des Königs eine Mauer aufführten, wozu sie die Steine aus dem Meere holen mußten, bei der Arbeit geäußert, es würde solche von selbst nachwachsen und sich vergrößern.

Wir besitzen über die Sandwich-Inseln nur noch die Berichte flüchtiger Reisenden, welche uns in ihrer Treue nur Bilder vorführen, wo wir gründlichere Erkenntniß erwarten und zu begehren immer mehr gereizt werden. Cook entdeckte diese Inseln, und ein unglücklich begonnener Streit ließ ihn unter den starken und kriegerischen O-Waihiern sein schönes Leben beschließen. Sie hatten ihn wie einen Gott verehrt, sie verehren noch sein Andenken mit frommem Sinn. Der Handel folgte den Spuren

Digitized by Google

von Cook nach der Nordwestküste von Amerika; und die Sandwich-Inseln, die den dahin fahrenden Schiffen alle Arten Erfrischungen darboten, erhielten sofort die Wichtigkeit, die ihnen ihr Entdecker beigelegt. Wir werden mit Vancouver einheimisch auf denselben. Ein großer Mann, den wir schon bei Cook als Jüngling kennen gelernt, hatte auf O-Waihi die Zügel der Macht ergriffen und strebte nach der Alleinherrschaft der gesammten Gruppe. Tameiameia versicherte sich des Schutzes von Großbritannien, indem er in die Hände seines Freundes Vancouver selbstständig, freiwillig und feierlich dem König Georg huldigte. Spätere Reisende bis auf Lisianskoy, von den auf den Sandwich-Inseln angesiedelten Europäern unterrichtet, erweitern unsere Kenntniß derselben und berichten uns den Verlauf der Geschichte. Unsere gewinnsüchtigen Abenteurer schüren geschäftig den Krieg, um die Waffen, womit sie bezahlen, in Preis zu erhalten. Tameiameia vollführt die Eroberung aller Inseln, und der König von Atuai (der im Westen abgesonderten Gruppe) eilet, sich freiwillig dem zu unterwerfen, dem er nicht widerstehen kann. Er wird zwar zur Empörung unter der Flagge der Russisch-Amerikanischen Compagnie verleitet, aber er sühnt sogleich sein Vergehen und huldigt seinem Lehnsherrn aufs Neue (1817).

Tameiameia, durch die Lage seines Reiches und das Sandelholz, das es hervorbringt, begünstigt, hat erstaunliche Reichthümer gesammelt. Er kauft mit baarem Gelde Geschütz und Schiffe, baut selbst kleinere Schiffe, die, wenn er das Kupfer sie zu beschlagen erspart, auf das Land gezogen unter Schuppen zu Titatua, Karakakoa und andern Orten der Insel O-Waihi verwahrt werden. Er schickt seine Schiffe aus, halb von Eingeborenen, halb von Europäern bemannt, und versucht, was ihm noch nicht geglückt, seiner Flagge Eingang in Canton zu verschaffen. Er wählt mit großer Menschenkenntniß unter den Europäern, die sich seinem Dienste anbieten; aber er ist gegen die, die er braucht, mit Löhnen und Gehalten freigebig; er ist groß-

Digitized by Google

gesinnt und bleibt, bei der Belehrung, die er von den Fremden annimmt, dem Geiste seines Volkes und den väterlichen Sitten getreu.

Aber nach dem Tode des alten Helden wird sein durch Gewalt gegründetes und zusammengehaltenes Reich, dessen Theilung bereits entschieden und vorbereitet ist, in sich zerfallen.

Kareimoku, sonst Naja genannt (Bill Pitt der Engländer), aus dem königlichen Geblüt aus Mauwi entsprossen, ward nach der Eroberung dieser Insel, noch ein Knabe, von Tameiameia verschont, liebreich behandelt und auferzogen. Er hat ihm Liebe, Güter, Macht geschenkt, ihm zu einer Größe erhoben, die kaum der eignen weicht. Er hat das Recht, über Leben und Tod zu sprechen, in seine Hände niedergelegt. Er hat ihn stets treu befunden. Kareimoku, Statthalter von O-Wahu und Herr der Festung von Hana-ruru auf dieser letzteren, ihres Hafens wegen wichtigsten der Inseln, ist dieselbe an sich zu reißen gerüstet und kauft für eigne Rechnung Geschütz und Schiffe. Mit ihm ist einverstanden und in enger Freundschaft verbunden Teimotu, der, aus dem Königsstamm von O-Waihi und ein Bruder der Königin Kahumanu, die Insel Mauwi zu seinem Antheil erhält. Der König von Atuai wird unabhängig sein angebornes Reich behaupten. Und der natürliche Reichserbe, der schwache, geistlose Liolio (Prince of Wales der Engländer), Enkel des letzten Königs von O-Waihi, Sohn von Tameiameia und der hohen Königin Kahumanu, vor dem sein Vater nur entblößt erscheinen darf, wird auf die Erbinsel O-Waihi beschränkt. Kein Ausländer, so viel ihrer auch unter den mächtigsten Häuptlingen und Reichsvasallen gezählt werden, kann über die Eingeborenen zu herrschen irgend einen Anspruch machen.

Bei diesen bevorstehenden Staatsumwälzungen werden die Sandwich-Inseln bleiben, was sie sind: der Freihafen und Stapelplatz aller Seefahrer dieser Meere. Sollte es irgend eine fremde Macht gelüsten, unsinnig Besitz von denselben zu nehmen, so würde es, die Unternehmung zu vereiteln, nicht der eifersüch-

Digitized by Google

tigen Wachsamkeit der Amerikaner bedürfen, welche sich den Handel dieser Meere fast ausschließlich angeeignet, und nicht des sichern Schutzes Englands. Die Eroberung könnte zwar gelingen. Das Fort im Hintergrunde des Hafens von Hana-ruru, welches Herr Jung ohne Sachkenntniß angelegt, ein bloßes Viereck von trocknem Mauerwerk, ohne Basteien oder Thürme und ohne Graben, entspricht nicht der doppelten Absicht des Herrschers, sich gegen äußern Angriff und innern Feind zu verwahren. Das Fort müßte, wo es steht, regelmäßig erbaut sein, und es sollte eine Batterie auf dem äußersten Rande des Riffes den Eingang des Hafens vertheidigen. Bei dem Vorrath an Geschütz und Waffen sind die Eingeborenen im Artilleriedienst wie in unserer Kriegskunst noch unerfahren. Ein erster Ueberfall könnte entschieden zu haben scheinen; aber die Sieger hätten nur die Erde zu ihrem eigenen Grabe erobert. Dieses Volk unterwirft sich Fremden nicht, und es ist zu stark, zu zahlreich und zu waffenfreudig, um schnell, wie die Eingeborenen der Marianen-Inseln, ausgerottet zu werden.

Dieses ist die geschichtliche Lage der Sandwich-Inseln. Was im Missionary register für 1818, Seite 52, behauptet wird, daß ein Sohn von Tamori, König von Atuai, welcher jetzt in der Schule der auswärtigen Missionen zu Cornwall (Connecticut, Nordamerika) nebst andern O-Waihiern erzogen wird, der natürliche Erbe aller Sandwich-Inseln sei, verräth eine unbegreifliche Unkunde.

Noch sind keine Missionare auf die Sandwich-Inseln gekommen, und wahrlich, sie hätten auch bei diesem sinnlichen Volke wenig Frucht sich zu versprechen. Das Christenthum kann auf den Inseln des östlichen Polynesien's nur auf dem Umsturz alles Bestehenden sich begründen. Wir bezweifeln die Ereignisse auf O-Taheiti nicht, aber wir begreifen sie auch nicht, und Herr Marini, der diese Insel früher besucht, berichtete uns, was uns sehr anschaulich war, daß die Eingeborenen meist nur die Missionare besuchten, aus Lust, sich nachher an der Nachahmung ihrer Bräuche zu ergötzen.

Digitized by Google

Wir verdanken den Mittheilungen von William Mariner und dem rühmlichen Fleiß des D. John Martin den schätzbarsten Beitrag zur Kenntniß Polynesien's in dem befriedigenden Account of the Natives of the Tonga Islands. London 1818. Dieses wichtige Werk war zur Zeit unserer Reise nicht vorhanden und desto dringender das Bedürfniß eines ähnlichen über die O-Waihier. Die Begierde sowohl, die Sagen und die Geschichte, die gemeine und liturgische Sprache, die Religion und Bräuche, die gesellige Ordnung und den Geist dieses Volkes gründlich zu studiren, als die Sehnsucht, auf den Höhen von O-Waihi der Geschichte der Pflanzen und ihrer Wanderungen nachzuforschen, veranlaßten bei unserem ersten Besuch auf den Sandwich-Inseln den Naturforscher der Expedition, sich zu erbieten, auf denselben bis zur Rückkehr des Rurik's dahin zu verweilen. Diese Idee, die ohnehin die obwaltenden politischen Verhältnisse vereitelt hätten, ward mit den Zwecken der Expedition unvereinbar gefunden. Es ist unter dem großgesinnten Tameiameia und mit Beihülfe der in seinem Reiche angesiedelten Europäer, deren Erfahrung und Wissen dem gelehrten Forscher zu großem Vorsprung gereichen würden, jetzt an der Zeit, dieses Werk zu unternehmen und was die O-Waihier noch von sich selber wissen, der Schrift anzuvertrauen; denn wo Monumente und Schrift fehlen, verändern sich unter fremder Einwirkung die Sprachen, die Sagen verschallen, die Sitten gleichen sich aus, und der Europäer wird einst auf den Sandwich-Inseln nur anerzogene Europäer finden, die ihrer Herkunft und Väter vergessen haben.

Herr Marini scheint unter allen dort ansässigen Europäern die umfassendste Kenntniß des Volkes von O-Waihi zu besitzen. Er hat es in vielfacher Beziehung studirt und seine Erfahrungen auf andern Inseln der Südsee, von O-Taheiti bis auf den Pelew-Inseln, zu vergleichen und zu bereichern auf verschiedenen Reisen Gelegenheit gehabt. Herr Marini hatte geschrieben; wir bedauern mit ihm den Verlust seiner Manu-

Digitized by Google

ſkripte. Er hatte uns bei unſerm erſten Aufenthalt zu Hana-ruru verſprochen, etliche Fragen, die wir ihm vorgelegt, ſchriftlich zu beantworten und uns bei unſerer Rückkehr ſeine Aufſätze zu überreichen. Aber wir wurden in der Hoffnung, zu der er uns berechtigte, getäuſcht. Er hatte die Zeit zu dieſer Arbeit nicht erübrigt, und er war während unſeres zweiten Aufenthalts für die im Hafen liegenden Schiffe dergeſtalt beſchäftigt, daß wir kaum in flüchtigen Momenten ſeines lehrreichen Geſprächs genießen konnten.

Herr Marini bedauerte den neulich erfolgten Tod eines Greiſes von O-Wahu, welcher in den alten Sagen ſeines Volkes beſonders bewandert war und mit dem bereits ein Theil der überlieferten Geſchichte verklungen ſein mag. Die alten Sagen werden ſehr verſchieden erzählt. Es hat eine Fluth gegeben, bei welcher blos der Gipfel von Mauna-roa aus den Wellen hervorgeragt hat. Die Menſchen haben ſich auf denſelben gerettet. Es hat noch vor dieſer Fluth eine andere Weltumwälzung gegeben, bei welcher die Erde vierzig Tage lang verdunkelt geweſen iſt.

Es ſind ehemals Fremde, ihr Name wird genannt, auf einem Boot auf den Sandwich-Inſeln angelangt. Herr Marini hat eine Sage auf O-Taheiti vernommen, nach welcher Seefahrer dieſer Inſel, die zur See verloren gegangen, eben die ſind, die auf die Sandwich-Inſeln verſchlagen worden.

Die Verhältniſſe einer geſelligen Ordnung, die auf keinem geſchriebenen Rechte und Geſetze, ſondern mächtiger als die Gewalt auf Glauben und Herkommen beruhen, ſind verſchiedentlich angeſehen und gedeutet zu werden fähig. Herr Marini nimmt im Volke von O-Waihi vier Kaſten an: de Sangre real, die Fürſten; de hidalguia, der Adel; de Gente media, der Mittelſtand (der bei weitem die Mehrzahl der Bevölkerung ausmacht); und de baxa plebe, das niedere Volk, ein verachtetes Geſchlecht, welches nicht zahlreich iſt. Sonſt war jeder Weiße gleich dem Adel geachtet, jetzt hängt ſein Verhältniß von ſeiner Perſönlichkeit ab.

Digitized by Google

Man könnte das Wort Hieri, jeri, erih, ariki oder hariki (Chief, Chef, Häuptling) am beſten durch Herr überſetzen. Der König iſt Hieri ei Moku, der Herr der Inſel oder Inſeln. Jeder mächtige Fürſt oder Häuptling iſt Hieri nue, Großer Herr, und ſo werden ohne Unterſchied Tameiameia, Kareimoku, Haulhanna (Herr Jung) u. A. genannt.

Dem Herrn der Inſel gehört das Land, die Herren beſitzen die Erde nur als Lehen; die Lehen ſind erblich, aber unveräußerlich; ſie fallen dem König wieder zu. Mächtige Herren mögen wohl ſich empören und was ſie beſitzen vertheidigen. Das Recht des Stärkeren macht den Herrn der Inſel aus. Die großen Herren führen unter ſich ihre Fehden mit den Waffen. Dieſe kleinen Kriege, die ehemals häufig waren, ſcheinen ſeit 1798 aufgehört zu haben. Der Herr führt im Kriege ſeine Mannen an, kein Unedler kann ein Lehen beſitzen und Mannen anführen. Er kann nur Verwalter des Gutes ſein. Welche die Erde bauen, ſind Pächter oder Bauern der Lehnbeſitzer oder unmittelbar des Königs. Von aller Erde wird dem König Tribut bezahlt. Ueber die verſchiedenen Inſeln und Gebiete ſind vornehme Häuptlinge als Statthalter geſetzt. Das Volk ſteht faſt in der Willkür der Herren, aber Sklaven oder Leibeigene (glebae adscripti) giebt es nicht. Der Bauer und der Knecht ziehen und wandern, wie es ihnen gefällt. Der Mann iſt frei; getödtet kann er werden, nicht aber verkauft und nicht gehalten. Herren oder Adlige ohne Land dienen Mächtigeren. Der Herr der Inſel unterhält ihrer viele, und ſeine Ruderer ſind ausſchließlich aus dieſer Kaſte. Es verſteht ſich, daß die Kaſten dergeſtalt geſchieden ſind, daß kein Uebergang aus der einen in die andere möglich iſt. Ein Adel, der gegeben und genommen werden kann, iſt keiner. Das Weib wird nicht des Standes ihres Mannes theilhaftig. Der Stand der Kinder wird nach gewiſſen, ſehr beſtimmten Geſetzen, vorzüglich durch den der Mutter, aber auch durch den des Vaters beſtimmt. Eine Edle, die einen Mann aus dem niedern Volk heirathet, verliert ihren Stand erſt da-

Digitized by Google

durch, daß sie ihm Kinder gebiert, in welchem Falle sie mit ihren Kindern in die Kaste ihres Mannes übergeht. Nicht die Erstgeburt, sondern bei der Vielweiberei die edlere Geburt von Mutterseite bestimmt das Erbrecht. Die Ungleichheit des Adels und der verschiedene Grad des Tabu oder der Weihe, die jedem vornehmeren Häuptling nach seiner Geburt und unangesehen seiner Macht zukommt, sind uns nicht hinlänglich erklärt. Der Vorgänger Tameiameia's auf O-Waihi war dergestalt Tabu, daß er nicht bei Tag gesehen werden durfte. Er zeigte sich nur in der Nacht; wer ihn bei Tagesschein zufällig nur erblickt hätte, hätte sofort sterben müssen: ein heiliges Gebot, dessen Vollstreckung Nichts zu hemmen vermag. Die menschlichen Opfer, die herkömmlich beim Tode der Könige, Fürsten und vornehmen Häuptlinge geschlachtet und mit deren Leichen bestattet werden sollen, sind aus der niedrigsten Kaste. In gewissen Familien dieser Kaste erbt nach bestimmten Gesetzen das Schicksal, mit den verschiedenen Gliedern dieser oder jener vornehmen Familien zu sterben, so daß von der Geburt an verhängt ist, bei wessen Tode einer geopfert werden soll. Die Schlachtopfer wissen ihre Bestimmung, und ihr Loos scheint nichts Abschreckendes für sie zu haben. Der fortschreitende Zeitgeist hat diese Sitte bereits antiquirt, welcher kaum noch bei dem Tode des allerheiligsten Hauptes nachgelebt werden dürfte. — Als nach dem Ableben der Mutter von Kahumanu sich drei Schlachtopfer von selbst meldeten, ihr Verhängniß zu erfüllen, ließ Kareimoku solches nicht geschehen, und es floß kein menschliches Blut. Wohl finden noch Menschenopfer statt, die man aber mit Unrecht den O-Waihiern vorwerfen würde. Sie opfern die Verbrecher ihren Göttern, opfern wir sie doch in Europa der Gerechtigkeit. Jedes Land hat seine Sitten. Was waren unter Christen die Autos da fe, und seit wann haben sie aufgehört? Die Sitte übrigens Menschenfleisch zu essen hatte lange vor Cook's Tode aufgehört. Die letzten geschichtlichen Spuren davon lassen sich auf der Insel O-Wahu nachweisen.

Digitized by Google

Jeder vornehme Häuptling hat seine eigenen Götter (Akua), deren Idole in allen seinen Morais wiederholt sind. Andere haben andere. Der Kultus dieser Idole scheint mehr vornehmer Prunk als Religion zu sein. Das Volk muß dieser Bilder entbehren und macht verschiedene Kreaturen, Vögel, Hühner u. a. m., zum Gegenstande seines Kultus. Vielgestaltig ist auf den Sandwich-Inseln der Aberglaube. Wir wohnten als Gast Kareimoku's der Feier eines Tabu pori bei, die von einem Sonnenuntergang bis nach dem Sonnenaufgang des dritten Tages währt. Man weiß die Art Heiligkeit, die, wer Antheil an diesem Verkehr mit den Göttern nimmt, während der Zeit seiner Dauer bekommt. Sollte er ein Weib nur zufälliger Weise berühren, so müßte es sofort getödtet werden. Sollte er ein Weiberhaus betreten, so müßte es sofort die Flamme verzehren. Wir erwarteten bei diesen Gebeten und Opfern einigen Ernst; uns befremdete die profane Stimmung, die herrschend war, der unehrbare Scherz, der mit den Bildern getrieben wurde, und die Schwänke, in die man uns während der heiligen Handlungen zu ziehen sich ergötzte. Kinder spielen mit frömmerem Sinn mit ihren Puppen.

Alle hemmende Gesetze des Tabu*) bestehen übrigens in ungebrochener Kraft. Wir sahen selbst um unser Schiff die Leiche eines Weibes schwimmen, die, weil sie in der Trunkenheit das

*) Man kennt sie aus den Reisebeschreibungen (Cook, Vancouver, Turnbull, Lisianskoy u. a. m.). Zu einer Familie gehören nothwendig drei Häuser, das Speisehaus der Männer ist den Frauen verboten (tabu). Das Wohnhaus ist das gemeinschaftliche, das Haus der Frauen ist unserm Geschlechte nicht versperrt, aber ein anständiger Mann geht nicht hinein. Jedes Geschlecht muß seine Speisen selbst und bei besonderem Feuer bereiten. Auf Schiffen ist das Verbot (tabu) weniger streng. Beide Geschlechter dürfen sich nicht in das Fleisch desselben Thieres theilen. Das Schweinefleisch (nicht das Hundefleisch, welches nicht minder geschätzt wird) und das Schildkrötenfleisch, wie auch etliche Arten Früchte, Cocos, Bananen u. a. m. sind den Weibern untersagt (tabu). Die männlichen Bedienten der Frauen sind in vielen Hinsichten denselben Beschränkungen unterworfen als sie selbst u. s. w.

Digitized by Google

Speisehaus ihres Mannes betreten, getödtet worden war. Es sollen jedoch die Weiber, wo sie unbelauscht sich wissen, die häufigen sie betreffenden Verbote zu übertreten keinen Anstand nehmen. Der Verkehr mit den Europäern hat bis jetzt auf die gesellige Ordnung, die Art und Weise dieses Volkes äußerlich wenig eingewirkt. Gewiß nur die Laster, die Künste der Verderbtheit, die in diesen kindergleichen Menschen empörend sind, haben wir in ihnen auszubilden beigetragen. Ingens nostratium Lupanar! Turpissimis meretricum artibus, foetidissimis scortorum spurcitiis omnis instructa est femina vel matrona. Omnis abest pudor, aperte avideque obtruditur stuprum, precio flagitato. Aperte quisque maritus uxorem offert, obtrudit solventi.

Ein Vorfall, welcher sich gegen das Jahr 1807 ereignete, wird von dem Gerüchte verschiedentlich erzählt. Wir folgen dem Berichte von Herrn Marini.

Ein Neffe des Königs ward in den Armen der Königin Kahumanu angetroffen. Er selbst entsprang, sein Gewand aber blieb zurück und verrieth ihn. Er ward ungefähr drei Tage nach der That von den Großen des Reiches ergriffen und strangulirt. Ein Soldat der Wache meldete dem Könige zugleich die Strafe und das Verbrechen. Es war so in der Ordnung. Tameiameia bedauerte den armen Jüngling und weinte Thränen um ihn.

Wir haben die O-Waihier in Vergleich mit unsern Freunden von Radack eigennützig, unzierlich und unreinlich gefunden. Sie haben im Verkehr mit Fremden, von denen sie Vortheil ziehen wollen, die natürliche Gastfreundschaft verlernt. Ihr großes mimisches Talent und die Gewohnheit macht ihnen sich mit uns zu verständigen leicht. Sie sind ein unvergleichlich kräftigeres Volk als die Radacker. Daraus entspringt größeres Selbstvertrauen und rücksichtslosere Fröhlichkeit. Die Häuptlinge besonders sind von dem schönsten, stärksten Körperbau. Die Frauen sind schön, aber ohne Reiz.

Digitized by Google

Frühere Reisende haben bemerkt, daß auf den Sandwich-Inseln natürliche Mißbildungen häufiger sind als auf den übrigen Inseln des östlichen Polynesien's. Wir haben auf O-Wahu verschiedene Bucklige, einen Blödsinnigen und mehrere Menschen einer Familie mit sechs Fingern an den Händen gesehen.

Die O-Waihier sind wenig und unregelmäßig tatuirt. — Es ist merkwürdig, daß jetzt diese volksthümliche Verzierung ausländische Muster entlehnt. Ziegen, Flinten, auch wohl Buchstaben, Name und Geburtsort werden häufig längs dem Arme tatuirt. Die Männer scheeren sich den Bart und verschneiden ihr Haar in die Gestalt eines Helmes, dessen Kamm öfters blond oder weißlich gebeizt wird. Die Frauen tragen es kurzgeschoren, und nur um die Stirn einen Rand längerer, mit ungelöschtem Kalk weiß gebrannter, borstenartig aufstarrender Haare. Oft wird auch mitten auf der Stirn eine feine lange Locke ausgespart, die violet gebeizt und nach hinten gekämmt wird. Den Europäern zu gefallen, lassen Etliche ihr Haar wachsen und binden es hinten in einen Zopf gleich dem, der 1800 im preußischen Heer vorschriftsmäßig war. Die O-Waihier sind im Allgemeinen ihrer volksthümlichen Tracht wie ihrer Lebensart weislich treu geblieben. — Ihre Fürsten erschienen nur uns zu Ehren in feinen englischen Kleidern aufs sauberste angethan; und sie ahmten mit Anstand unsere Sitten nach. Sie sind sonst daheim heimisch gekleidet, und nur ihr fremder Gast wird in Porzellan und Silber bedient. Die Mode herrscht auch auf O-Waihi mit wechselnden Launen besonders über die Frauen. Der Schmuck, den die Königinnen und Vornehmen tragen, steigt alsbald außerordentlich im Werth. Alle tragen jetzt Spiegel und Pfeifenkopf an einem europäischen Tuch um den Hals gebunden. Die Europäer gehen europäisch gekleidet und entblößen sich vor denen nicht, deren Rang diese Ehrfurchtsbezeigung sonst heischt.

Viele O-Waihier verstehen etwas englisch, keiner aber ist der Sprache vollkommen mächtig, selbst die nicht, die auf amerikanischen Schiffen gereiset sind, wie es sehr viele gethan. Die

Digitized by Google

Buchstaben hat wohl keiner erlernt.*) Es sind nur unsere Schiffe, die ihre ganze Aufmerksamkeit auf sich ziehen. Wir sahen mit Bewunderung zu Titatua Kinder mit einer Gerte Schiffe in den Sand des Strandes zeichnen. Zwei- und Dreimaster waren in dem richtigsten Ebenmaaß und mit den geringfügigsten Kleinigkeiten der Takelage versehen. Die O-Waihier bauen indeß ihre Boote nach alter Weise, einfache und doppelte. Größere Doppelkanots des Königs, welche die Verbindung der verschiedenen Inseln zu unterhalten dienen, sind nach europäischer Art betakelt worden. Man muß nicht mit Zimmermann (Australien) die Boote des östlichen Polynesien's (Freundschafts-, Sandwich-Inseln u. s. w.), die auf Rudern gehen und auf Segeln nur vor dem Winde, mit den kunstreichen Fahrzeugen der Insulaner der ersten Provinz (der Ladronen u. s. w.), welche bei allen Winden blos auf Segeln gehen, verwechseln. Die ersteren sind uns aus Cook und den neuern Reisenden, die letzteren aus Dampier, Anson u. a. hinlänglich bekannt.

Wie an der Schifffahrt, haben die kriegerischen O-Waihier an ihren Waffen, an ihren Wurfspießen, Lust. Sie erfreuen sich an Waffenspielen, die nicht ohne Gefahr sind, und üben sich als Knaben schon den Wurfspieß zu werfen. — Das Lieblingsspiel der Knaben und Jünglinge, mit kurzen leichten Rohrhalmen, womit der Wind spielt, sicher nach einem wandernden Ziele in die Wette zu werfen, scheint auf diese Waffe zu deuten. Sie haben wenig andere Spiele. Das eigene Bretspiel, welches sich bei ihnen vorgefunden hat, wird jetzt von unserm europäischen Damenspiel verdrängt.

Poesie, Musik und Tanz, die auf den Südseeinseln noch Hand in Hand, in ihrem ursprünglichen Bunde einhertreten, das

*) Tameiameia versteht englisch, ohne es zu reden. Liolio hat zwei Zeilen auf englisch schreiben gelernt, worin er sich eine Flasche Rum von dem Schiffskapitain ausbittet. Louis XIV. lernte als Kind schreiben: L'hommage est dû aux Rois ils font ce qu'il leur plait." (Manuskript der Dubrowski'schen Sammlung in der Petersburger Kaiserlichen Bibliothek.)

Digitized by Google

Leben der Menschen zu verschönen, verdienen vorzüglich beachtet zu werden. Das Schauspiel der Hurra, der Festtänze der O-Waihier, hat uns mit Bewunderung erfüllt.

Die Worte verherrlichen meist, wie Pindarische Oden, den Ruhm irgend eines Fürsten. Unsere Kenntniß der Sprache reichet nicht hin, ihre Poesie zu beurtheilen. Der Gesang ist an sich monoton. Er mißt mit den ihn begleitenden Trommelschlägen die Wendungen des Tanzes ab, trägt gleichsam auf seinen Wellen eine höhere Harmonie. — Im wandelnden Tanze entfaltet sich nach diesem Takt die menschliche Gestalt aufs herrlichste, sich im Fortfluß leichter ungezwungener Bewegung in allen naturgemäßen und schönen Stellungen darstellend. Wir glauben die sich verwandelnde Antike zu sehen; die Füße tragen nur den Tänzer. Er schreitet gelassen einher. Sein Körper bewegt sich, seine Arme, alle seine Muskeln regen sich, sein Antlitz ist belebt. Wir schauen ihm, wie dem Mimen, in das Auge, wenn uns seine Kunst hinreißt. Die Trommelschläger sitzen im Hintergrunde, die Tänzer stehen vor ihnen in einer oder mehreren Reihen, alle mischen ihre Stimmen im Chor. — Der Gesang hebt langsam und leise an und wird allmälig und gleichmäßig beschleunigt und verstärkt, indem die Tänzer vorschreiten und sich ihr Spiel belebt. — Alle führen dieselben Bewegungen aus. Es ist, als stünde derselbe Tänzer mehrere Mal wiederholt vor uns. Wir werden bei diesen Festspielen O-Waihi's an den Chor der Griechen, an die Tragödie, bevor der Dialog hervorgetreten war, erinnert, und wenden wir den Blick auf uns zurück, so erkennen wir, auf welchen Abweg wir lächerlicherweise gerathen sind, den Tanz in die Bewegung der Füße zu bannen. Diese Festspiele berauschen mit Freude die O-Waihier. Ihre gewöhnlichen Lieder werden in demselben Sinn, stehend oder sitzend, getanzt; sie sind von sehr verschiedenem Charakter, aber stets mit anmuthigen Bewegungen des Körpers und der Arme begleitet. Welche Schule eröffnet sich hier dem Künstler, welcher Genuß bietet sich hier dem Kunstfreunde dar!

Digitized by Google

Dieſe ſchöne Kunſt, die einzige dieſer Inſulaner, iſt die Blüthe ihres Lebens, welches den Sinnen und der Luſt angehört. Sie leben ohne Zeitrechnung in der Gegenwart, und ein bejahrtes Weib weiß blos von ihrem Alter, daß ſie über die erſte Zeit des Genuſſes, über zwölf Jahr hinaus, gelebt hat.

Die O-Waihier werden in der Beſchuldigung mit einbegriffen, die unſere Seefahrer den Inſulanern der Südſee überhaupt machen, dem Diebſtahl ergeben zu ſein. Daß wir in dieſe Klage mit einzuſtimmen keine Veranlaſſung hatten, iſt wohl blos der uns hegenden Vorſorge Tameiameia's zuzuſchreiben, der uneigennützig und hochgeſinnt die Nachfolger Vancouver's in uns ehrte. Hier angeſiedelte Europäer ſprechen der Ehrlichkeit der Eingeborenen ein ehrenvolles Zeugniß. Sie laſſen Thüren und Laden unbeſorgt unverſchloſſen. Dieſe Menſchen erlauben ſich nur den Diebſtahl gegen die reichen Fremden auf den gutbeladenen Schiffen. Wie ſollte nicht unſer Ueberfluß an Eiſen, dieſem köſtlichen Metall, die Begierde der Inſulaner der Südſee reizen? „Was ſieheſt du aber den Splitter in deines Bruders Auge und des Balken in deinem Auge wirſt du nicht gewahr?" Wir gedenken hier nicht der verfloſſenen Zeiten der Eroberungen der Spanier, ſondern uns liegt nahe vor dem Blick, was in unſeren Tagen noch gewinnſüchtige Abenteurer in dieſem Meerbecken, wo unſere Geſetze ſie nicht erreichen, für Thaten verüben. Manche haben wir in dieſen Blättern berührt, manche deckt die Nacht. Wir ſind unſeres Amtes Anwalt des ſchwächeren Theiles. Man verwerfe unſer Zeugniß, aber man ſchlage unparteiiſch die Berichte aller Seefahrer nach, die dieſe Meere befahren haben, ſeitdem ſie ſich unſerem Handel eröffnet. Von Vancouver's Reiſe an bis auf Nicolas New-Zealand. Man urtheile ſelbſt. Indem wir richten und ſtrafen, üben die Menſchen unſerer Farbe ungerichtet und ungeſtraft Menſchenraub, Raub, Liſt, Gewalt, Verrath und Mord. — Dieſe Mächt haben uns Wiſſenſchaften und Künſte über unſere ſchwächeren Brüder gegeben.

Digitized by Google

Der Handel dieses Meerbeckens soll zweihundert nordamerikanische Schiffe beschäftigen, welche Zahl uns jedoch zu stark angenommen scheint. Die Hauptmomente desselben sind der Schleichhandel der spanischen Küste beider Amerika, welcher spanischer Seits von den Mönchen getrieben wird; der Pelzhandel der N. W.-Küste, die Ausfuhr der sich in den russisch-amerikanischen Faktoreien ansammelnden Pelzwerke, das Sandelholz der Sandwich-, Fidji- und anderer Inseln. — Das Feld ist den kühnsten Unternehmungen eröffnet. Man versucht, man verfolgt neue Entdeckungen (wir erinnern an das Schiff, welches nach Mackenzie's Nachrichten sich gegen das Jahr 1780 im Eismeer gezeigt), man nimmt Aleuten oder Kadiaker zum Jagen der Seeotter auf der californischen Küste mit, u. s. w. Canton ist der gemeinsame Markt, Hana-ruru ein Freihafen und Stapelplatz. Der Kapitain steht meist den Handelsgeschäften vor, und es sind keine der Zwistigkeiten zu befürchten, die zwischen Kapitain und Supercargo häufig vorfallen, wo diese Aemter getrennt sind. Im gefahrvollen Handel der N. W.-Küste herrscht beiderseits keine Treue und man hat gegen die Waffen, die man verkauft, auf seiner Hut zu sein. Benachbarte Völkerschaften sind häufig im Kriege begriffen. Man unterhandelt mit dem Anführer der einen und liefert ihm seinen Feind, dessen man sich durch List oder Gewalt zu bemächtigen sucht, gegen ein angemessenes Blutgeld aus. Man lockt Häuptlinge an Bord, entführt sie und giebt sie gegen ein Lösegeld wieder frei u. s. w. Auch sollen Menschen, die man auf der südlicheren Küste kauft, vortheilhaften Absatz auf der nördlicheren finden. Wir haben des Menschenraubes auf den Südsee-Inseln in unserm Aufsatz über Guajan erwähnt. Es war kein Amerikaner, der auf einer Insel längs der Küste von Californien alle männlichen Einwohner zusammentreiben und niederschießen ließ. A) Der Kapitain

A) Ich habe erwartet, daß Herr von Kotzebue, aus dessen Mund ich diese Gräuel-Geschichte vernommen, sie niederschreiben würde. Er hat schaudernd den

Digitized by Google

Door (mit der Jenni aus Boston) legte im Jahr 1808 auf Guajan an, nachdem er Sandelholz auf den Fidji-Inseln geladen hatte. Er rühmte gegen Don Luis de Torres die gastfreie freundliche Aufnahme, die er unter den Eingeborenen gefunden. Er machte im Jahre 1812 dieselbe Reise mit einem andern Schiffe. Er erzählte bei seiner Rückkehr Don Luis de Torres, wie er dieses Mal feindlich empfangen worden sei und einen Master und vier Matrosen verloren habe. Die Eingeborenen hatten ihm gesagt, daß sie in der Folge der Zeiten die Weißen kennen gelernt und fürder keinem Gnade widerfahren zu lassen beschlossen hätten. (Ueber die Fidji-Inseln siehe Mariner's Tonga.)

Man liest auf dem Begräbnißplatz der Europäer nahe bei Hana-ruru diese einfache Grabschrift des Herrn Davis:

The remains
of
M. Isac Davis
who died at this
Island April 1810.
aged 52 years.

Wir haben, als wir zuletzt von Hana-ruru segelten, Herrn Jung sehr altersschwach zurückgelassen. Beide Freunde, deren Namen vereint eine lange Zeit in der Geschichte dieser Inseln geglänzt haben, werden beisammen ruhen. Die Kinder des Herrn Jung werden, obgleich Erben seiner Güter, sich ohne Ansehn unter dem Volke verlieren, weil sie von keiner edlen Mutter geboren sind.

Schleier darüber fallen lassen. — Der Thäter war ein Beamter der russisch-amerikanischen Handels-Compagnie, der mit dem Otterfang längs der californischen Küste beauftragt war; der Schauplatz eine der größeren Inseln in der Gegend von Santa Barbara. Vergleiche Kotzebue's Reise II. S. 35.

Digitized by Google

Die Inseln, welche Kapt. Johnstone auf der Fregatte Cornwallis im Jahre 1807 im W. S. W. der Sandwich-Inseln entdeckte und die wir im Spätjahre 1817 wieder aufgesucht, sind, gleich der Insel Salas y Gomez, völlig nackte Klippen, die nicht der Bildung der niedern Inseln anzugehören scheinen. Die Riffe, die sich ihnen anschließen, bilden noch in großer Entfernung derselben Untiefen, welche den Schiffen Gefahr drohen.

Digitized by Google

Methoden Feuer anzumachen.

Es giebt verschiedene Weisen, das Feuer durch Reibung hervorzubringen.

Auf den Carolinen-Inseln wird auf einem Stück Holz, das am Boden festgehalten wird, ein anderes, welches grad und wie gedrechselt, ungefähr anderthalb Fuß lang und wie ein Daumen dick sein muß, senkrecht gehalten, mit seiner stumpf abgerundeten Spitze angedrückt und zwischen den flachen Händen durch Quirlen wie ein Bohrer in Bewegung gesetzt. Die erst langsam abgemessene Bewegung wird bei stärkerem Druck beschleunigt, wenn der Holzstaub, der sich unter der Reibung bildet und rings um das bewegte sich einbohrende Holz ansammelt, sich zu verkohlen beginnt. Dieser Staub ist der Zunder, der Feuer fängt. In diesem Verfahren sollen die Weiber von Cap eine ausnehmende Fertigkeit besitzen.

Auf Radack und den Sandwich-Inseln hält man auf dem festliegenden Holz ein anderes spannenlanges Stück mit abgestumpfter Spitze unter einem Winkel von etwa dreißig Grad schräg angepreßt, so daß die Schenkel des Winkels nach sich, die Spitze von sich gekehrt sind. Man hält es mit beiden Händen, die Daumen unten, die Finger oben zum sichern Druck aufgelegt, und reibt es sodann in dem Plane des Winkels gerade vor sich in einer zwei bis drei Zoll langen Spur hin und her. Wenn der Staub, der sich in der entstehenden Rinne vor der Spitze

Digitized by Google

des Reibers ansammelt, sich zu verkohlen beginnt, wird der Druck und die Schnelligkeit der Bewegung verdoppelt.

Es ist zu bemerken, daß nach beiden Methoden zwei Stücke derselben Holzart gebraucht werden, wozu etliche von gleich feinem Gefüge, nicht zu hart und nicht zu weich, die tauglichsten sind. Beide Methoden erfordern Uebung, Geschick und Geduld.

Das Verfahren der Aleuten ist die erste dieser Methoden, mechanisch verbessert. Sie regieren das zu drehende Holzstück wie den Bohrer, dessen sie sich in ihren Künsten bedienen. Sie halten und ziehen die Schnur, die um dasselbe zweimal gewickelt ist, mit den beiden Händen, indem sich dessen oberes Ende in einem bearbeiteten Holz dreht, welches sie mit dem Munde halten. Wir sahen so Tannenholz auf Tannenholz in wenigen Sekunden Feuer geben, da sonst eine viel längere Zeit erfordert wird. —

Die Aleuten machen auch Feuer, indem sie zwei mit Schwefel eingeriebene Steine über trocknes mit Schwefel bestreutes Moos zusammenschlagen.

Digitized by Google

Kamtſchatka,

die aleutiſchen Inſeln und die Beerings-Straße.

Wir haben mit einem Blick das Becken des großen Ocean's und ſeine Ufer überſchaut und die Inſeln, welche ſich darinnen zwiſchen den Wendekreiſen erheben, von Oſtindien aus betrachtet, als von dem Mutterlande, dem ſie angehören und von woher die organiſche Natur und der Menſch ſich auf dieſelben verbreitet haben.

Wir wenden uns nun von jenen Gärten der Wolluſt nach dem düſtern Norden deſſelben Meerbeckens hin. Der Geſang verhallt. Ein trüber Himmel empfängt uns gleich an der Grenze des nördlichen Paſſats. Wir dringen durch die grauen Nebel, die ewig über dieſem Meere ruhen, hindurch, und Ufer, die kein Baum beſchattet, ſtarren uns mit ſchneebedeckten Zinnen unwirthbar entgegen.

Wir erſchrecken, auch hier den Menſchen angeſiedelt zu finden! *)

Der Erd- und Meerſtrich, den wir uns zu betrachten anſchicken, begreift die Kette der Vorlande, die das Becken des

---

*) Homo sapiens habitat intra tropicos palmis lotophagus, hospitatur extra tropicos sub novercante Cerere carnivorus. Lin. Syst. Nat.

Ipsos Germanos indigenas crediderim. — Quis — Asia aut Africa aut Italia relicta, Germaniam peteret, informem terris, asperam coelo, tristem cultu aspectuque, nisi si patria sit? Tacitus Germ. 2.

Digitized by Google

großen Ocean's gegen Norden begrenzen, und die Meere, Inseln und Ufer, welche sich im Norden derselben befinden.

Diese Kette zieht sich von der Halbinsel Kamtschatka auf der asiatischen Seite aus, über die aleutischen Inseln nach der Halbinsel Alaska auf der amerikanischen Seite hin, über welche Halbinsel das vulkanische Ufergebirge den Kontinent der neuen Welt erreicht. Wir begreifen unter den aleutischen Inseln die gesammte Inselkette, ohne in deren Eintheilung einzugehen, und wir rechnen dazu die außer der Reihe zunächst im Norden von Unalaschka gelegenen, gleichfalls vulkanischen kleinen Inseln St. George und St. Paul, welche man unbegreiflicher Weise auf Arrowsmith's Karten vermißt, obgleich sie selbst englischen Reisebeschreibern, z. B. Sauer, vollkommen bekannt sind. — Wir haben im Norden der Vorlande nur Urgebirge, Eis und Schlemmsand (terres d'alluvions) angetroffen*).

Die Küsten beider Kontinente laufen, die asiatische in einer nordöstlichen, die amerikanische in einer nördlichen Richtung, gegen einander und bilden zwischen hohen Vorgebirgen, dem asiatischen Ost-Cap (Cap East — Vostotschnoi oder auch Tschukotskoy noss) und dem amerikanischen Cap Prince of Wales, die Meerenge, welche die Beeringsstraße genannt wird. Das Meerbecken, welches diese Küsten und die aleutischen Inseln einbegreifen, heißt das kamtschatkische Meer. Die Insel St. Matwey (Gores Island) liegt in dessen Mitte.

Die asiatische Küste ist hoch und von einem tiefen Meer bespült. Sie ist gegen Norden von dem weiten und tiefeindringenden Meerbusen von Anadir ausgerandet, welcher von der Nordseite von dem vorspringenden Tschukotskoy noss (Anadirskoy noss) begrenzt wird. Sie ist zwischen diesem Noss und dem Ost-Cap noch von den Matschickma- und St. Laurenz-Buchten

*) Wir haben von der Flößformation, welche im höchsten Norden von Europa gänzlich vermißt wird, eben auch keine Spur an den nördlichen Küsten, die wir gesehen, bemerkt. Die Expedition des Kapt. Roß hat aber das Vorkommen des Flöß-Kalkes in der Baffinsbai außer Zweifel gesetzt.

Digitized by Google

eingerissen. Zunächst vor dem Tschukotskoy noss und im Süden der Straße liegt die Insel St. Laurentii (Clerkes Island) vor den Vorgebirgen, die des Thores Pfeiler sind, wie ein halber Mond vor zwei Basteien. Das Meer hat zwischen der Insel und dem Tschukotskoy noss mehr Tiefe als zwischen derselben und der amerikanischen Küste, auf welcher Seite der Durchgang breiter und seichter ist. Der östliche Theil der Insel scheint eine Gruppe felsiger Inseln zu sein, die angeschlemmte Niederungen zu einer einzigen vereinigt haben. Etliche unzugängliche Felseninseln erheben sich noch zwischen der Insel St. Laurentii und der Beeringsstraße und mitten in der Straße selbst aus dem Meere.

Die amerikanische Küste ist zwischen der südlichen Bristol-Bai (zunächst im Norden der Halbinsel Alaska) und zwischen dem nördlichen Norton-Sound, der durch seine Lage dem Meerbusen von Anadir der entgegengesetzten asiatischen Küste entspricht, unzugänglich. Das Meer ist ohne Tiefe, und die Welle brandet, noch bevor man Ansicht des Landes hat. Ein beträchtlicher Strom soll aus dem Innern Amerika's sich in dieser Gegend entladen und das Ufer versanden.

Wir dringen durch die Beeringsstraße nach Norden. Beide Küsten entfernen sich. Cook hat die asiatische Küste bis zu dem Nord-Cap unter dem 68° 56′ N. B., die amerikanische bis zu dem Eis-Cap 70° 29′ N. B. gesehen. Angeschlemmte Niederungen bilden vor den Hochlanden Amerika's das Ufer, und das Meer, welches es bespült, hat keine Tiefe. Die asiatische Küste scheint nach Cook von gleicher Beschaffenheit zu sein. Das Land scheint durch Versandungen über das Wasser zu gewinnen, und man möchte besorgen, daß sich dieses Meer allmälig ausfülle.

Das Sandufer Amerika's ist von mehreren Eingängen und Fiorden durchfurcht. Wir ließen die südlichere Schischmareff's-Bucht ununtersucht und drangen in den weiten Kotzebue's-Sund ein, der südlich vom hohen Cap Mulgrave in südöstlicher Richtung bis in das Urland eindringt und dessen Hin-

Digitized by Google

tergrund sich dem des südlich von der Beeringsstraße eindringenden Norton-Sound nähert *). Ein Fiord, der sich an der südlichen Seite von Kotzebue's-Sund in angeschlemmtem Lande eröffnet und in neun Tagen Fahrt auf Baidaren der Eingeborenen in ein offenes Meer führt, die Bucht der guten Hoffnung, möchte wirklich beide vereinigen und das Cap Prince of Wales als eine Insel vom festen Lande trennen, denn es scheint diese Einfahrt zu nah der Schischmareff's-Bucht zu liegen, um ihre von den Eingeborenen beschriebene Ausfahrt in dieser letzten zu erkennen.

Im Norden der Beeringsstraße liegt vor uns das noch unerforschte Feld der letzten wichtigen Streitfragen der Erdkunde, und wir werden aufgefordert, unsere Meinung über dieselben auszusprechen, zu einer Zeit, wo verschiedene Expeditionen ausgerüstet sind, die Thatsachen selbst zu untersuchen, und unsere Stimme ungehört verhallt. Wir schreiten zögernd zu diesem Geschäfte.

Sind Asien und Amerika getrennt und ist das Meer, in welches man durch die Beeringsstraße nach Norden dringt, das große nördliche Eismeer selbst, oder ist dieses Meerbecken eine Bucht des südlichen Ocean's, welche die Küste beider im Norden zusammenhängenden Welttheile begrenzt und umfaßt?

Kann aus den Gewässern der Hudsons- und Baffins-Bai längs der Nordküste von Amerika eine Nordwest-Durchfahrt nach der Beeringsstraße möglich sein?

Kann es möglich sein, aus dem atlantischen Ocean nordwärts von Spitzbergen und über den Nordpol selbst nach der Beeringsstraße zu gelangen, und giebt es ein offenes fahrbares Polar-Meer, oder einen Polar-Gletscher festen anliegenden Eises?

Ein Mann, dessen Name uns die größte Ehrfurcht einflößt,

---

*) Man vergleiche die von Kobelef 1779 unter den Tschuktschi gesammelten Nachrichten und die neueren russischen Karten, welche Arrowsmith und andere Geographen befolgen.

Digitized by Google

den Gelehrsamkeit und Kritik in gleichem Maaße zieren, und der selbst, ein Gefährte Cook's in seiner zweiten und dritten Reise, den südlichen Polar-Ocean und das Meer im Norden der Beeringsstraße wiederholt befahren hat, James Burney findet sich zu vermuthen veranlaßt, daß Asien und Amerika zusammenhängen und Theile eines und desselben Kontinents sind *).

Wir gestehen, daß Kapitain Burney uns für seine Meinung nicht gewonnen hat. Wir finden in seiner Chronologischen Geschichte der nordöstlichen Reisen die auf vorliegende Frage sich beziehenden historischen Zeugnisse auf das freimüthigste abgehandelt, und beziehen uns mit vollem Vertrauen darauf.

Daß Samoen Deschnew auf seiner berühmten Reise aus der Kolima oder Kovima nach dem Anadir 1648 das Nordost-Cap (Schelatzkoy oder Swoetoy noss, das große Cap der Tschuktschi) nicht wirklich umfahren, sondern, wie später Staras Staduchin, zu Land auf einem engen Isthmus durchkreuzt habe, dünkt uns eine willkürliche Annahme, zu welcher die Berichte nicht berechtigen und die namentlich Deschnew's Vorsatz, ein Schiff an der Mündung des Anadir zu bauen, um den erpreßten Tribut nach Jakutzk auf dem vorigen Wege zurück zu senden, hinlänglich widerlegt.

Sollten auch die Dokumente, die Müller, Core, Pallas in Händen gehabt und aus denen sie uns Deschnew's Reise berichtet, nicht mehr aufzuweisen sein, scheinen uns diese Männer selbst hinlängliche Bürgen zu sein, und wir nehmen auf ihre Autorität unbedenklich an: daß in diesem Einen Falle das Nordost-Cap oder Schelatzkoy noss zu Schiff umfahren worden ist.

Andere Gerüchte und Sagen einer gleichen Fahrt scheinen

*) A memoir on the Geography of the north eastern part of Asia and on the Question whether Asia and America are contiguous, or are separated by the sea, by Capt. James Burney. Philosophical Transactions 1818, widerlegt in The Quarterly Review. June 1818.

A chronological history of north eastern voyages of discovery by Capt. James Burney F. R. S. London 1819.

Digitized by Google

uns selbst unverbürgt. Wir messen gern dem von Sauer mitgetheilten Zeugnisse von Dauerkin Glauben bei, daß Schalauroff 1664 im Eismeer und nicht am Ausflusse des Anadir umgekommen, und wir haben kein Zutrauen zu der Reise von Laptiew 1740, wie sie angeblich aus Gmelin's mündlichen Bekenntnissen in den Mémoires et observations géographiques et critiques sur la situation des pays septentrionaux, Lausanne 1765. 4. p. 42. erzählt wird.

Die von Hendrick Hamel auf der Küste von Corea 1653 und wiederholt von Henry Busch auf der Küste von Kamtschatka 1716 in Wallfischen gefundenen europäischen Harpunen scheinen uns von einigem Gewichte zu sein. Burney nimmt im Widerstreit gegen Müller an, daß Busch den Hamel blos wiederholt haben könne, und es scheint uns diese Annahme sehr willkürlich. Er meint ferner, daß die Russen lange vor der Zeit von Busch den Gebrauch der europäischen Harpunen auf diesen Küsten eingeführt haben möchten, und dies ist unseres Wissens nicht der Fall. Die Russen, schwach an Zahl in diesem Theile der Welt, eignen sich die Früchte der Industrie der Völker zu, die sie sich unterwerfen, ohne ihnen neue zu bringen, und noch wird heutigen Tages auf den aleutischen Inseln dem Wallfische nur von den Eingeborenen und nach alter Art mit ihren eigenen Harpunen nachgestellt. Jede andere Auslegung der Thatsache schiene uns zulässiger.

Wir finden außer dem Bereich von Burney's Werke eine andere Thatsache, die Barrow Chronological history of voyages into the arctic regions, London 1818, unbeachtet gelassen und die uns Aufmerksamkeit zu verdienen scheint.

Nach Mackenzie's am Ausflusse des nach ihm benannten Stromes gesammelten Nachrichten hat gegen das Jahr 1780 ein Schiff, ein sehr großes Fahrzeug, welches weiße Menschen trug, diese Küste besucht, und die Eskimos haben von demselben Eisen gegen Thierhäute eingehandelt. Mackenzie river scheint sich zwischen zwei weit vorgestreckten Landzungen in das Meer zu ent-

Digitized by Google

laden. Das Meer im Westen, worin sich dieses Schiff zeigte, hat davon den Namen Belhoullaï Tou, Weißen-Mannes-See, erhalten. Es scheint uns natürlich vorauszusetzen, daß dieses Schiff über die Beeringsstraße dahin gelangt.

Eine nördliche Strömung findet in der Beeringsstraße selbst, wenigstens während der Sommermonate, unbezweifelt statt. Wir haben diese Strömung am 16. August auf der asiatischen Seite der Straße hinreichend stark gefunden. Ihre Wirkung brachte uns merklich zurück, als wir, aus der Straße zu kommen, das Ost-Cap umfahren wollten, und hierin ist unsere Erfahrung mit der von Cook und Clerke vollkommen übereinstimmend. Es ist aber die Jahreszeit gerade diejenige, worin die schmelzenden Schneemassen der Ufer eine südliche Strömung nothwendig bedingen müßten, falls dieses Meer ein geschlossenes Becken bildete. Wie die Ströme der Schweiz, die von den Alpengletschern herabkommen, im Sommer anschwellen und reißender werden, müßte in derselben Jahreszeit und aus denselben Gründen das Wasser sich in diesem Becken vermehren und aus dessen verhältnißmäßig engem und seichtem Thore ausströmen.

Es beweisen aber auch andere Thatsachen die nördliche Strömung der Beeringsstraße. Beim Aufbrechen des Eises treiben in dem Meere von Kamtschatka die Eisberge und Felder nicht wie im atlantischen Ocean nach Süden, sie treiben nicht nach den aleutischen Inseln, sondern straßeinwärts nach Norden. Das Eis war am 5. Juli 1817 auf der südlichen Küste der St. Laurenz-Insel aufgegangen, und wir kamen am 10. dahin, ohne schwimmendes Eis angetroffen zu haben. Wir begegneten erst diesem Eise in der Nacht zum 11., als wir um die Ostspitze der Insel nach Norden vorrückten. Auf dieser Seite der Insel ist das Meer minder tief und der Strom minder stark als auf der asiatischen.

Es ist zu bemerken, daß im kamtschatkischen Meere die Südwinde während des Sommers vorherrschen und die Nordwinde sich gegen September einstellen, im Spätjahr fortzudauern. Man

Digitized by Google

kann den Einfluß der Winde auf die Strömungen nicht in Abrede stellen.

Die Menge des Treibholzes, die das Meer nach Norden bringt und auswirft und worunter sich entschieden südliche Baumarten sowohl als nordische Tannen befinden*); die Sämereien bekannter südlicher Schotenpflanzen, die, wie auf Radack, so auch auf Unalaschka, obgleich minder häufig, ans Ufer gespült werden**), lassen uns nicht mit Bestimmtheit auf eine allgemeine Bewegung der Gewässer des großen Ocean's nach dem Norden schließen. Es werden einerseits eben sowohl nördliche Bäume auf Radack ausgeworfen als südliche auf Unalaschka, und andererseits, da die Beeringsstraße einer solchen Strömung einen entschieden zu geringen Ausfluß darbeut, so schiene uns, falls die Thatsache fest stünde, natürlicher anzunehmen, daß, nach der Theorie, eine doppelte Strömung im Meere wie in der Atmosphäre statt findet, eine obere des erwärmten leichteren Wassers nach Norden und eine untere des erkalteten schwereren Wassers nach dem Aequator.

Die Bewohner der aleutischen Inseln, der St. Laurenz-Insel und der Ufer der Beeringsstraße besitzen kein anderes Holz als Treibholz. Es wird in verschiedenen Jahren in verschiedener Menge ausgeworfen. Es ist zu bemerken, daß es mehr an die amerikanische Küste als an die asiatische gespült wird. Wir fanden es in Kotzebue's-Sund in hinreichender Menge, und es

*) Wir haben auf Unalaschka ausgelegte Schreinerarbeiten gesehen, zu welchen nur an den Ufern dieser Inseln ausgeworfenes Treibholz gebraucht worden war und die sich durch eine große Mannigfaltigkeit schöner Holzarten auszeichneten. Es bringt aber der hohe Norden nur Nadelholz und Birken hervor, und hier nur weit im Innern des festen Landes. Wir haben auf derselben Insel einen großen bearbeiteten Block Kampherholz gesehen, den ebenfalls das Meer ausgeworfen hatte. Die Spur der Menschenhand schwächt allerdings sein Zeugniß. Er konnte von jedem Schiffe herrühren.

**) Sie wurden sonst von den Aleuten sehr begierig gesucht, da ein besonderer Aberglaube an diesen schwimmenden Steinen hing. — Sie sollen vorzüglich auf der östlichen Küste der Insel ausgeworfen werden.

Digitized by Google

mangelte hingegen in der St. Laurenz-Bucht, wo die Tschuktschi nur Moos und winzige Weidenreiser brannten. Man möchte fragen, ob ihre Berichte von Wäldern auf der entgegengesetzten Küste nicht vielleicht eben sowohl auf Treibholz, woran sie reich ist, als auf die Wälder von Norton-Sound und dem Innern zu deuten wären?

Die angeschlemmten Sandhügel der amerikanischen Küste enthalten Baumstämme und Holz, wie dasjenige ist, welches an den Strand ausgeworfen wird.

Das Treibholz des Nordens scheint uns im Allgemeinen aus dem Innern der Kontinente durch Flüsse und Ströme herabgeführt zu werden und in den Meeren, die uns beschäftigen, besonders aus Amerika herzurühren. Es möchte namentlich der Fluß, der zwischen der Bristolbai und Norton-Sound ins Meer fließt, eine der ergiebigsten Quellen desselben sein.

Die Strömungen im Eismeer längs der Küste von Sibirien sind im Ganzen noch wenig bekannt, und wir stehen an, aus schwankenden Nachrichten Folgerungen zu ziehen. Liachoff und Schalauroff fanden im Norden der Jana und der Kolima den Strom West, Sauer mit Billing bei Westwind Ost und bei Nordostwind West. In der Waigatzstraße und im Norden von Nowaja Semlja scheint der Strom auch West zu sein.

Nachdem wir uns bemüht haben darzuthun, daß ein Strom durch die Beeringsstraße nach Norden geht, müssen wir bekennen, daß solcher zu schwach ist und nur zu wenig Wasser durch das enge Thor führen kann, um den Strömungen, die aus der Davisstraße und längs der Ostküste von Grönland nach Süden fließen, wie solche während der Jahreszeit, wo diese Meere der Schifffahrt offen sind, anerkannt statt finden, und wie mehrere Thatsachen schließen lassen, daß sie auch im Winter Beständigkeit haben*), entsprechen zu können.

Die Anzeichen von Land im Norden der Beeringsstraße, der

*) Quarterly Review June 1818. p. 446.

Digitized by Google

Flug der Vögel aus dem Norden her nach Süden und die nach Norden nicht zunehmende Tiefe des Meeres, woraus Burney auf den Zusammenhang beider Kontinente schließt, scheinen uns durch die Voraussetzung hinlänglich erklärt, daß Inseln, wie die Liachoffs-Inseln gegen den Ausfluß der Jana im Eismeere sind, in dieser Gegend liegen können. Das bewohnte Land von Andreef oder Andreanoff im Norden der Kolima 1762 und die Gerüchte und Sagen, es erstrecke sich solches von dem Kontinente Amerika's bis nach dem neuen Sibirien von Sannikoff 1805 (die östlichste der Liachoffs-Inseln) scheinen uns gleich unverbürgt und Burney selbst legt darauf kein Gewicht.

Wir sind also der Meinung, daß beide Kontinente getrennt sind, und halten das Nordost-Cap oder Schelatzkoy noss nicht für einen Isthmus, der beide Welttheile vereinigt, sondern, gleich dem Cap Taimura zwischen dem Jenisei und der Lena, welches nur von Chariton Laptiew 1738, und zwar nur zu Land, umgangen und rekognoscirt worden ist, für ein bloßes Vorgebirge Asien's, welches zu umfahren das Eis, und zu Land zu rekognosciren das kriegerische ungebändigte Volk der Tschuktschi seit Deschnew verhindert haben, welche Aufgabe zur See oder zu Land nach seinen Instruktionen zu lösen Billing alle Umstände günstig fand und unverantwortlicher Weise vernachlässigte.

Wir wenden uns zu der Nordküste von Amerika.

Das Nord-Cap von Cook, Mackenzie's river, Copper mine river von Hearn sind Punkte, die uns die Hauptrichtung angeben, in der sie ungefähr unter dem 70. Grad nördlicher Breite läuft. Die Nachrichten und Karten der Indianer der Hudsonsbai, welche einmüthig die Küste von Copper mine river bis nördlich der Repulsebai fortsetzen; der Nordwest-Strom und die gleiche Richtung der Wellen (Swell) in der Baffinsbai nach älteren Autoritäten; die Strömungen und Fluthen in Roes Welkome; alle Umstände treffen überein, uns auf Zusammenhang der Meere und Trennung der Lande schließen zu lassen, und wir suchen den Kanal nordwärts von der Repulsebay bis zu Sir

Digitized by Google

James Lancaster's Sound*). Der Kapt. John Roß, deſſen Reiſe Baffin's frühere Entdeckungen beſtätigt hat, behauptet, den Zuſammenhang der Lande um die Baffinsbai erwieſen zu haben, wogegen viele Theilnehmer derſelben Expedition ihre Stimmen laut erheben (der Kommandeur des anderen Schiffes, Lieut. W. E. Parry, der gelehrte Kapt. E. Sabine, der Wundarzt G. Fiſcher u. a.), und die näher beleuchtete Frage ſchwebt noch unentſchieden**). Es bleibt auf jeden Fall die Küſte vom Eingang der Cumberlandſtraße bis zu der Repulſebai zu unterſuchen.

Ob aber, ſelbſt in den günſtigſten Jahren, die Durchfahrt frei von Eis und offen befunden werden kann, ob je die Nordküſte Amerika's in ihrem ganzen Umfange und mit ihren etwaigen nördlichſten Vorgebirgen ſelbſt, wie die aſiatiſche Küſte ſtreckweiſe und zu verſchiedenen Malen, umfahren werden kann, iſt eine andere Frage, die wir dahingeſtellt ſein laſſen. Das Meer kann in dieſen hohen Breiten nur wenige Tage offen ſein, und es verbinden ſich alle Umſtände, die Entdeckungen zu erſchweren und deren Zuverläſſigkeit zu vermindern. Ueber dem

---

*) Es haben anderer Seits Wallfiſche, die bei Spitzbergen harpunirt worden und die man in derſelben Jahreszeit in der Davisſtraße wiedergefunden hat, ſo wie andere Umſtände der Vermuthung Gewicht gegeben, daß Grönland eine Inſel oder eine Gruppe von Inſeln ſei.

**) John Ross Voyage of discovery etc. London 1819.

Deſſen Recenſion in The Quarterly Review, May 1819. p. 313. (Barrow) Schwerer Tadel trifft Roß, den Hoffnung verheißenden Lancaster-Sound eigentlich ununtersucht gelaſſen zu haben. There occur unfortunate moments in the history of a man's life, when he is himself unable to account for his actions, and the moment of putting about the Isabella would appear to be one of them, p. 351.

Modern voyages and Travels. London 1819. (Das Journal von M. Fiſcher.)

Blackwood's Magazine, December 1818.

Capt. E. Sabine. Journal of Literature etc. April 1819.

Deſſelben Remarks on the late voyage of discovery.

— — die Explanation von Kapt. Roß u. ſ. w.

Digitized by Google

Meere ruht zur Sommerzeit ein dicker Nebel, welcher sich nur auflöst, wenn er von dem Winde über das erwärmtere Land getrieben wird, und man sieht zur See die Sonne nicht, welche die Küste bescheint*).

Wir bemerken, daß der Theil der amerikanischen Küste, den wir im Norden der Beeringsstraße untersucht haben, uns geschienen hat die Hoffnung zu erregen, unter den Eingängen und Fiorden, die sie zerreißen, noch einen Kanal zu finden, der nach dem Eismeere gegen den Ausfluß des Mackenzie's führe, ohne das Eis-Cap zu umfahren, welches dann einer Insel angehören würde**). Die vorerwähnte Nachricht der Erscheinung eines Schiffes in diesem Meere leitet uns sogar auf die Vermuthung, es sei bereits ein solcher Kanal befahren worden.

Es bleibt uns die letzte Frage zu erörtern.

---

*) Wir haben dieses Phänomen besonders auf der Insel St. Laurentii, auf Unalaschka, in der Bucht von Awatscha und zu San Francisco beobachtet.

Das Phänomen der Parhelien, welches sich oft im Norden des atlantischen Ocean's zeigen soll, scheint im kamtschatkischen Meere selten. Wir selbst haben es nicht beobachtet, und ein Russe, welcher auf den aleutischen Inseln alt geworden, hatte es in seinem Leben nur ein Mal gesehen.

Wir haben das Phänomen der Kimming (Mirage) am auffallendsten in der Beeringsstraße und namentlich am Eingange der Schischmareff's-Bucht beobachtet, wo es uns auf dem Lande und auf der See zu allen Stunden des Tages wie ein Zauber mit vielfältigen Täuschungen umringte. (Vergl. Capt. J. Ross voyage p. 147.) — Die Gegenstände, die am Horizonte liegen, scheinen sich von demselben zu trennen und über denselben zu erheben (in gewöhnlichen Fällen um 3 bis 5 Minuten, mit dem Sextant gemessen), sie spiegeln sich in dem Kreise ab, der durch ihren Abstand vom Horizonte entsteht, und scheinen durch ihr Spiegelbild verlängert. Die Bedingungen dieses Phänomens haben uns eher in Oertlichkeiten als in dem Wechsel der Atmosphäre zu liegen geschienen und wir haben es unter verschiedenen Zonen mit ziemlicher Beständigkeit an denselben Orten beobachtet, z. B im Hafen von Hana-ruru (an der Aussicht nach Westen), in der Bucht von Manila u. s. w., nie aber in der Nähe der niedern Inseln.

**) Verschiedene Zeitschriften haben einen Brief des Verfassers dieser Aufsätze (St. Francisco, Neu-Californien, am 28. Okt. 1816) mitgetheilt, worin diese Meinung ausgesprochen war. Ein Fehler des Kopisten veränderte den Sinn dahin, als sei dieser Eingang wirklich von uns untersucht worden.

Digitized by Google

Felsenblöcke, welche häufig auf schwimmenden Eisbergen des Nordens beobachtet werden, und andere Merkmale beurkunden, daß sich diese Berge ursprünglich am Lande gebildet, und man hat durch wissenschaftliche und Erfahrungsgründe durchzuführen gesucht, daß Eis überhaupt nur am Lande anschießen könne und daß ein offenes tiefes Meer ohne Land und Inseln nicht zu gefrieren vermöge, sondern zu jeder Zeit offen und fahrbar befunden werden müßte. Wir haben dieser Meinung nur Eine Thatsache entgegen zu setzen, welche man, unseres Erachtens, zu wenig beachtet hat. Es ist diese die Beschaffenheit des Meeres um den Südpol. Man müßte sich denn, durch eine ganz willkürliche Voraussetzung, zu der Nichts berechtiget, den südlichen Gletscher als einem unentdeckten, unzugänglichen Lande anliegend vorstellen. Man hat aus seinem ganzen Umkreis nur in einem Punkte Land hervorragen sehen, das Sandwichland, und dieses ist unmaßgeblich, wie das neue Georgien, eine Insel von geringem Umfang, hingeworfen in die weite Oede des südlichen Ocean's.

Wir können einem nördlichen freien Polar-Meer keinen Glauben beimessen.

Die Masse der von Barrington und Beaufoy*) gesammelten Zeugnisse, ob man gleich jegliche vereinzelt anfechten könnte, scheint uns unwiderleglich darzuthun, daß in günstigen Jahren die See im Norden von Spitzbergen bis zu sehr hohen Breiten der Schifffahrt offen und völlig frei von Eis befunden werden kann, wie sie wirklich in den Jahren 1754, 1773 und andern befunden worden ist. Es ist aber gleich bewährt, daß in andern Jahren und öfters das Eis den Fortgang nach Norden schon unter dem 80. Breitengrad verhindert hat und verhindern wird.

Wenn bisweilen im Norden von Skandinavien zwischen

*) The possibility of approaching the Northpole asserted by Barrington, a new edition with an Appendix by Beaufoy. London 1818.

Digitized by Google

Spitzbergen und Nowaja Semlja das Meer bis unter sehr hohen Breiten, vielleicht bis unter dem Pole selbst offen befunden wird, während es hingegen auf andern Punkten, etwa im Norden der Beeringsstraße, selten unter dem 70. Grade frei von Eis befunden werden dürfte; wenn im Norden von Europa der Polargletscher, woran wir glauben, von einer tiefen, gegen den Pol eindringenden Bucht ausgerandet sein möchte, scheint uns diese Anomalie örtlichen, die Temperatur bedingenden Ursachen zugeschrieben werden zu müssen, und zwar anscheinlich denselben, welche das viel wärmere Klima bewirken, dessen sich anerkannter Weise der Welttheil, den wir bewohnen, vor allen auf der nördlichen Halbkugel unter gleicher Breite gelegenen Landen zu erfreuen hat; welche Lappland mit Wäldern und Kornwuchs bis unter dem 70. Grad begaben und die Vegetation bis unter dem 80. Grad auf Spitzbergen unterhalten und dieses Land für zahlreiche Rennthierheerden wirthbar machen, welche schon die viel südlicher gelegene Nowaja Semlja in trauriger Nacktheit nicht mehr ernähren kann.

Es sei uns erlaubt, zu einer Zeit, wo Männer wie Humboldt, Buch, Wahlenberg u. a. die Masse der Erfahrungen zu vermehren sinnvoll geschäftig sind, und ein Humboldt, um die Bruchstücke örtlicher meteorologischer Beobachtungen, welche nur noch als dürftige Beiträge zu einer physischen Erdkunde vorhanden sind, zu überschauen, zu beleuchten und unter ein Gesetz zu bringen, isothermische Linien über den Globus zu ziehen versucht, eine Hypothesis zur Erklärung der Phänomene der Prüfung der Naturkundigen zu unterwerfen.

Wir fragen uns: ob die Theorie, welche die Tag und Nacht abwechselnden See- und Landwinde der Küsten, die örtlichen Sommer- und Winter-Monsoons und endlich die allgemeinen Passatwinde beleuchtet, nicht zugleich in den mehrsten Fällen die örtliche Verschiedenheit des Klima's unter gleichen Breiten zu erklären hinreichen möchte?

Es scheint uns, wenn unser Blick auf dem Globus ruht,

Digitized by Google

daß die doppelte Strömung der Atmosphäre von dem Aequator nach den Polen in ihrer obern, und von den Polen nach dem Aequator in ihrer untern Region, bedingt in ihrer Richtung durch die Achsendrehung der Erde, über Europa den Kreislauf einer über dem sonnendurchglühten Innern von Afrika verhältnißmäßig ungleich erwärmteren Luft unterhalten müsse als über irgend einem anderen Theil der Welt. Wir glauben in dem südlich und südwestlich von Europa, zwischen der Linie und dem nördlichen Wendekreis, gelegenen festen Lande gleichsam einen Zugofen zu erkennen, der die Luft, welche es bestreicht, erwärmt und sein Klima bedingt; einen Ofen, desgleichen kein anderes Land der Erde sich zu erfreuen hat, und wir meinen, daß überhaupt zwischen dem Aequator und den Wendekreisen gelegene Kontinente den östlicheren Weltstrichen gegen die Pole zu ein wärmeres Klima geben müssen, als dasjenige ist, welches andere Weltstriche unter dem Einflusse gleich gelegener Meere haben.

Es ist hier nicht der Ort, diese Idee weiter zu entwickeln und durchzuführen oder eine neue Theorie der Berechnung zu unterwerfen und sie an dem Probirstein der noch mangelhaft bekannten Thatsachen zu prüfen. Wir haben nur den Gedanken andeuten wollen, der in uns, flüchtigen Reisenden, beim Anblick der winterlichen aleutischen Inseln (unter der Breite von Hamburg) und der Küsten der Beeringsstraße (unter der Breite von Drontheim und Norwegen) im Norden des großen Ocean's aufgestiegen ist. Wir versuchen nun, diese Lande selbst dem Blicke unseres Lesers näher zu rücken.

Die Punkte, auf welchen wir angelegt und die Natur zu erforschen uns bemüht haben, sind vom Süden nach Norden folgende:

Der geschützte Hafen von St. Peter und Paul im Innern der Bucht von Awatscha auf der Ostküste von Kamtschatka . . .	53°	1′ N. B.
Unalaschka, eine der Fuchs-Inseln und in der Reihe der aleutischen Inseln östlich gegen Amerika gelegen	54°	— " "

Die Insel St. George	56° 42′ N. B.
und die Insel St. Paul im kamtschatkischen Meere, nordwärts von Unalaschka . . .	57° 5′ = =
Das Süd-Cap der Insel St. Laurentii im Jahr 1817	62° 47′ = =
und ein anderer Theil derselben Insel im Jahr 1816	63° 13′ = =
Die St. Laurenzbucht der asiatischen Küste, bis zu deren Hintergrund wir landeinwärts gedrungen sind	65° 35′ = =
Der Eingang der Schischmareff'sbucht auf der amerikanischen Küste	66° 13′ = =
Die Felsen-Insel im Innern des Kotzebue's Sund A)	66° 13′ = =

und etliche wenige Minuten nördlicher gelegene Punkte der Ufer dieses Sundes.

Wir haben zu St. Peter und Paul vom 20. Juni bis zum 13. Juli 1816 dem ersten Erwachen des Frühlings zugeschaut. Das Jahr war verspätet, die frühen Anemonen und Korydalis waren erst erblüht, der Schnee schmolz von den wohlbewachsenen Hügeln, welche den Hafen rings umschließen, und sie begrünten sich nach und nach. Es erschlossen sich zur Zeit unserer Abfahrt die ersten Rosen, die ersten Blüthen des Rhododendron, der Lilien u. a., und noch ruhte der Schnee auf den Bergen und bedeckte die Grundfesten der hohen vulkanischen Pyramiden, welche das Land überragen und die der unermüdliche Horner trigonometrisch gemessen hat. Die Jahreszeit war uns ungünstig, und wir schmeicheln uns nicht, die mangelhafte Kenntniß, die man von der Natur dieses Landes hat, erweitern zu können. Wir verweisen auf Krascheninikoff, Pallas, Steller

A) Die Insel Chamisso von der Karte von Kotzebue.

(Beſchreibung von Kamtſchatka, Frankfurt 1774), Leſſeps und die anderen Reiſenden. Kruſenſtern iſt in anderer Hinſicht über Kamtſchatka erſchöpfend.

Die Bucht von Awatſcha liegt zwiſchen der Breite von Berlin und Hamburg, und der Hafen von St. Peter und Paul im Innern derſelben ſcheint eben ſo wenig als das Innere der Fiorden Nordlands dem Einfluß der Seewinde ausgeſetzt. Es wächſt daſelbſt nur noch die Birke baumartig, aber verkrüppelt, und ungleich dem ſchlanken, anmuthigen Baume, den man im Norden von Europa und namentlich bei St. Petersburg in ſeiner Schönheit bewundert. Pinus Cembra, die ſich auf unſern Alpen höher als Pinus Abies erhält und die Grenze der Bäume bezeichnet, Pyrus (Sorbus) Sambucifolia N., Alnus viridis und etliche Weiden bleiben ſtrauchartig. Das Bauholz wird aus dem Innern der Halbinſel bezogen, welches ſich eines mildern Klima's erfreut als die Oſtküſte, und die Samenkörner von Pinus Cembra, welche man auf der Tafel der Ruſſen ſieht, kommen aus Sibirien über Ochotzk.

Gräſer und Kräuter wachſen auf reichem Humus unter einem feuchten Himmel mit großer Ueppigkeit. Es kommen der Pflanzenarten wenige vor und ſie ſind überall gleichmäßig vertheilt. An ſchattigen Orten wachſen Spiraea kamtschatica, Allium ursinum, Mayanthemum canadense, Uvularia amplexifolia, Trillium obovatum Pursch. u. ſ. w. Auf den Triften ein Veratrum, Lilium kamtschaticum, Iris sibirica u. ſ. w. Auf den felſigen Hügeln Caprifolien, Spiräen, Roſen, Atragene alpina und alpiniſche Pflanzen wie Rhododendron kamtschaticum, Empetrum nigrum, Trientalis europaea, Linnaea borealis, Cornus suecica, Saxifragen u. ſ. w. Etliche Farrenkräuter machen durch Zahl der Exemplare einen bedeutenden Theil der Vegetation aus. Etliche Orchideen kommen vor. Urtica dioica iſt, anſcheinlich eingeführt, einheimiſch geworden.

Wir glauben, daß Sommerkorn bei St. Peter und Paul wie in Lappland unter dem 70. Grad und in den Thälern der

Digitized by Google

Savoyer-Alpen (au Tour u. ſ. w) gedeihen möchte. In deſſen Ermangelung geräth aber die Kartoffel leidlich, ob ſie gleich nur kleine Knollen anſetzt; und dieſe Wurzel, welche bereits in einem großen Theil von Europa die Cerealien erſetzt, müßte hier die größte Wichtigkeit erhalten. Man könnte Branntwein daraus brennen und einem Hauptbedürfniß dieſer Kolonie abhelfen. Aber es fehlt noch mehr an Händen und an Induſtrie als an Produkten oder an produktiver Kraft der Erde, und ſelbſt was einmal mit Nutzen unternommen worden, wie das Salzkochen, unterbleibt. Kruſenſtern bemerkt ganz recht, daß die Erde zu ſpät beſtellt wird. Der Hügel von Uebergangsſchiefer, welcher den Hafen von der Bucht von Awatſcha abſondert, bietet Lager dar, welche die Stadt bequem mit Bauſteinen verſehen würden, und Kalk könnte aus Muſcheln gebrannt werden, wenn nicht Kalkſtein noch entdeckt werden ſollte.

Unzählige wirkſame Vulkane erheben ſich längs dem Gebirge, welches, ſich bogenförmig zwiſchen beiden Kontinenten ziehend, die Kette der aleutiſchen Inſeln bildet, und ragen in Pyramidengeſtalt über die Wolken. Zerriſſene, zackige Felſenzinnen bilden in unruhigen Linien den Rücken, welcher dieſe bedrohlichen Koloſſe verbindet. Das Gebirge ſcheint ſich von dem amerikaniſchen Kontinent aus über die Halbinſel Alaska und die Kette der Inſeln gegen Aſien zu ſenken. Die Inſeln werden gegen Weſten geringeren Umfanges und ſeltener ausgeſtreut, und die letzte derſelben, die Beeringsinſel, neigt ſich in ſanften Flächen gegen die kamtſchatkiſche Küſte hin.

Die zwei Pics der Halbinſel Alaska ſind von einer außerordentlichen Höhe. Der erſte im Nordoſten, welcher vor einigen Jahren bei einem Ausbruch in ſich verſank, ſcheint noch mit abgeſtumpftem Gipfel der höhere zu ſein. Der folgende, ein ſcharfgeſpitzter Kegel, iſt anſcheinlich beträchtlich höher als der Pic auf Unimak, und dieſer, welcher den Makuſchkin auf Unalaſchka und die ähnlichen Gipfel auf den nächſten Inſeln zu übertreffen ſcheint, hat nach der Meſſung von Herrn von Kotzebue 1175

Digitized by Google

Toisen Höhe A). Der Schnee bekleidet ganz den Kegel, und seine Grundfesten nach ungefährer Schätzung in den zwei obern Dritteln dieser Höhe und senkt sich stellenweis noch tiefer gegen den Strand herab.

Der Anblick dieses Gebirges hinterläßt einen außerordentlichen Eindruck. Das Auge, welches sich in unsern Alpen gewöhnt hat, die Schneelinie als ungefähren Maaßstab zu gebrauchen, kann sich nur schwer der Täuschung erwehren, die Höhen dieser Gipfel zu überschätzen*); die Schneelinie, welche Wahlenberg in den Schweizer-Alpen auf 1371 Toisen und in den lappländischen Bergen auf 555 Toisen beobachtet und Leopold von Buch auf Mageroe 71° N. B. auf 333 Toisen geschätzt hat, möchte sich nach unserer unmaßgeblichen Schätzung über diesen Inseln zu 400 oder 300 Toisen herabsenken, und abgesonderte Gipfel, welche diese Höhe nicht erreichen, hegen noch Schnee unter ihren Zinnen und in den Furchen und Höhlen ihrer Abhänge. Im Spätjahr 1817 hatte sich der Schnee an vielen Orten erhalten, von wo er im Spätjahr 1816 verschwunden war. Die Quellen in den niedern Thälern von Unalaschka, welche wir gegen den Anfang Juli 1817 untersuchten, zeigten uns die Temperatur der Erde zwischen 38 und 39° Fahrenheit an**).

Granit kommt auf Unalaschka vor. Die Berge des In-

A) Herr von Kotzebue (Reise Vol. II. p. 5.) giebt die Höhe dieses Berges auf 5525 englische Fuß an, welche Angabe der obigen vorzuziehen sein möchte, die er mir mitgetheilt hatte, vielleicht bevor er seine Berechnung revidirt und abgeschlossen.

*) Aus derselben Ursache entsprang auf Teneriffa die entgegengesetzte Wirkung. Der Pic, den kaum der Schnee berührte, als wir ihn sahen, machte nicht auf uns den Eindruck, den seine wirkliche Höhe erwarten ließ.

**) Wir bedauern, daß der Zustand unserer meteorologischen Instrumente, von denen wir früher mehrere eingebüßt und deren letzte vor möglichem Unfall zu verwahren Pflicht war, uns die Beobachtungen zu wiederholen und die Resultate zu einer befriedigenden Genauigkeit zu bringen verwehrte; so haben wir den Barometer als Höhenmesser zu gebrauchen nicht vermocht.

Digitized by Google

nern, links von dem Thale, welches man auf dem Wege von der Hauptansiedelung nach Makuschkin verfolgt, sind Granit. Wir haben sonst an allen Ufern der großen Bucht, auf dem Wege nach Makuschkin und bei Makuschkin selbst nur Thonporphyr, einerseits und hauptsächlich in Mandelstein, andererseits in Grünstein übergehend, konglomeratartigen Porphyr und wahren Konglomerat angetroffen.

Diese Gebirgsarten liegen über einander in mächtigen, wenig geneigten, anscheinlich ohne Gesetz abwechselnden Lagern. Die Lagerung ist nur von Weitem an dem Profil der Berge wahrzunehmen. Diese Porphyre bieten im Großen scharfkantige, zackige, nadelförmige Formen dar und nur, wo sie konglomeratartig werden, abgerundete Formen (Wollensäcke), wie es der Granit öfters thut*).

Aus diesen Porphyrgebirgen brechen mehrerer Orten heiße Quellen hervor, deren Wasser geschmack- und geruchlos ist und auf den Steinen einen Anflug von gelblich bräunlichem Kalksinter absetzt. Der Doktor Eschscholtz fand die Temperatur einer dieser Quellen, die in einem gegen den Eingang des Hafens gelegenen Thale auf einer Wiese sprudelt, zwischen 93° und 94° Fahrenheit. Das stockende Wasser etlicher Lachen auf derselben Wiese setzt ein hellgelbliches schwefelähnliches Sediment ab. Das Wasser der erwähnten Quelle und einer andern auf der Insel Akutan, in welcher Speisen in kurzer Zeit gar gekocht werden, schien dem Doktor sich durch größeren Kalkgehalt von dem Wasser gewöhnlicher Quellen zu unterscheiden. — Bei Makuschkin quillt am Fuße eines insularisch abgesonderten Hügels von geringer Höhe am Meeresstrand, unter der Linie der hohen Fluth, eine andere heiße Quelle aus einem Lager wirklichen Konglo-

*) Die in diesen Blättern zerstreuten geognostischen Bemerkungen sind zumeist dem Professor Weiß zu verdanken, welcher mit dem Verfasser alle mitgebrachten Proben von Gebirgsarten freundschaftlich belehrend durchgesehen hat.

Digitized by Google

merats hervor. Die darauf liegenden Lager, aus welchen der Hügel besteht, bieten die gewöhnliche Abwechselung von Thon porphyren dar.

Die Makuschkaia sobka raucht ruhig fort und die Aleuten holen sich Schwefel daraus. Wir sind in die abgesondert liegende enorme Gebirgsmasse, welche diesen Feuerschlund trägt, nicht gedrungen und haben in den Theilen der Insel, welche wir durchwandert sind, keine eigentliche Lava angetroffen.

Schwefelkies hat auf Unalaschka, wie an so manchen Orten der Welt, die Habsucht der ersten Entdecker getäuscht, welche solchen für Gold angesehen haben.

Wir haben auf Unalaschka versteinertes Holz, Fragmente großer Dikotyledonen-Stämme erhalten, welche angeblich aus dem Bette eines Sees auf Umnak herrühren, der in Folge eines Erdbebens ausgetrocknet ist. Die Vulkane dieser Insel sind besonders wirksam, und von ihnen ausgeworfene Steine haben in neuerer Zeit einen Kanal ausgefüllt, welcher sonst schiffbar gewesen ist.

Die neue Insel, welche im Jahr 1795 in der Nähe von Umnak und Unalaschka aus den Wellen emporstieg und über deren Entstehung Langsdorf uns benachrichtigt hat, fängt dem Vernehmen nach bereits an, sich mit Vegetation zu überziehen.

Auf der Halbinsel Alaska und auf der zunächst gelegenen Insel Unimak, die davon nur durch eine enge Durchfahrt getrennt ist und auf welche die Natur des Kontinents überzugehen scheint, kommen Bäume noch vor. Unalaschka und die übrigen Inseln dieser Kette sind durchaus davon entblößt. Man hat auf Unalaschka Tannen, eine Art Abies, die man aus Sitcha hergebracht, anzupflanzen versucht; die meisten sind ausgegangen, die übrigen scheinen kaum sich zu erhalten, jedoch ist die Pflanzung noch jung, und man weiß, wie schwer Zapfenbäume das Umpflanzen überstehen.

Digitized by Google

Wir haben uns auf Unalaschka, wo wir uns zu drei verschiedenen Malen im Früh- und Spätjahr aufgehalten, die Flora besonders zu studiren befliſſen, und dieſe Inſel wird uns zu einem Vergleichungspunkt dienen für die übrigen nördlicher gelegenen Landpunkte, welche wir berührt haben.

Auf Unalaschka (unter der Breite von Lübeck) überragen die Weiden in den feuchten Gründen kaum den üppigen Gras- und Kräuterwuchs. Sobald man aus dieſen Niederungen die nächſten Hügel hinanſteigt, findet man eine durchaus alpiniſche Flora und es erheben ſich nur noch in der unterſten Bergregion etliche Myrtillus-ähnliche Vaccinien ſtrauchartig über den Boden. Uebrigens unterhält ein feuchter Himmel den grünen Mantel der Erde bis zu den nackteren Felſenzinnen und dem Schnee in friſchem Glanze, und etliche geſellige Pflanzen ſchmücken dieſe traurige Welt mit bewunderungswürdiger Farbenpracht. (Lupinus nootkaensis, Mimulus luteus Pursch. guttatus Willd. En. Sup., Epilobium angustifolium und latifolium, Rhododendron kamtschaticum u. a.) Das friſche Grün der Matten erinnert an das Urſeren-Thal.

Die Flora ſcheint mit der von St. Peter und Paul keine andere Gemeinſchaft zu haben als die, welche ſie der allgemeinen alpiniſchen oder arktiſchen Flora und der Strand-Flora dieſer nordiſchen Küſten verdankt. Wir haben, außer ſolchen Pflanzen, die ſich im höheren Norden wiederfinden, nur das Lilium kamtschaticum (falls die Varietät auf Unalaſchka nicht eine eigene Art ſei) und die Uvularia amplexifolia an beiden Orten beobachtet und hingegen auf der amerikaniſchen Küſte im Norden der Beeringsſtraße mehrere kamtſchatkiſche Pflanzen-Arten gefunden, die wir auf Unalaſchka vermißt haben. Es iſt die Flora der Nordweſt-Küſte von Amerika, die ſich bis an den Fuß der Hügel dieſer Inſel hinzieht, wo ſie ſich mit der arktiſchen vermählt.

Wir nennen als Beiſpiele Rubus spectabilis, Lupinus nootkaensis (welcher, jedoch verkrüppelt, auch zu den Höhen hinan-

Digitized by Google

ſteigt), Epilobium luteum und Mimulus guttatus Willd.*) Die Claytonia unalaschcensis Fisch. siberica hort. alsinoides Sims. möchte vielleicht auch hieher zu rechnen ſein. Sanguisorba canadensis u. a. gehören der gemeinſamen Flora von Amerika.

Viele Gräſerarten wuchern in den Niederungen, mit ihnen etliche Umbellaten, Angelica, Heracleum u. a. Ein Dutzend Carices machen kaum einen bedeutenderen Theil der Vegetation aus als in Nord-Deutſchland; etliche Scirpus und Eriophorum begleiten ſie, die Junci geſellen ſich ihnen ungefähr in dem Verhältniß von eins zu zwei. Die Orchideen behaupten ſowohl durch die Zahl der Arten als durch die der Exemplare in der Flora des Thales und der Höhen einen bedeutenden Rang. Wir zählten deren eilf Arten, worunter ſich Cypripedium guttatum auszeichnete. Wir haben höher im Norden keine einzige Pflanze dieſer Familie beobachtet. Von den Farrenkräutern kommen gegen acht Arten vor; wir haben nördlicher nur eine Filix, und dieſe nur einmal angetroffen. Etliche Lykopodien kommen auf Unalaſchka, nördlicher eine einzige Art noch vor. Man findet in den Seen verſchiedene Waſſerpflanzen: Potamogeton, Sparganium, Ranunculus aquatilis u. a., wir haben in dem höheren Norden nur die zwei Hippuris-Arten und die gemeine Callitriche beobachtet.

Zwei andere Ranunkeln, die Prunella vulgaris, ein Rhinanthus, eine Cineraria, eine Achillea, eine Plantago, ein Geum, einige Rubiaceen, eine Claytonia, die Menyanthes trifoliata, eine Triglochin u. a. gehören mit den oben erwähnten Pflanzen der Thales-Flora von Unalaſchka an. Eine Bartsia ſcheint ſich von der nördlicher vorkommenden Bartsia pallida zu unterſcheiden. Eine ſchöne Pflanze, die eine neue und ausgezeichnete Gattung begründet, die Romanzoffia unalaschcensis, erhielt den Namen des Beförderes aller Wiſſenſchaften in Rußland. Die Gattungen Rumex, Polygonum, Aconitum, Thalictrum, etliche Alſinaceen, die

*) Der Same dieſer Pflanze, welche im botaniſchen Garten zu Berlin gezogen wird, ſoll vom See Baikal (?) hergekommen ſein.

Digitized by Google

Iris sibirica, das Geranium pratense, das Comarum palustre, die Montia fontana sind über den ganzen Norden verbreitet.

Das Empetrum nigrum, welches mit Helleborus trifolius Linn. (eine amerikanische Pflanze, die wir nördlicher nicht wiedergefunden) die Hügel zumeist bekleidet, eröffnet das Reich der alpinischen Flora. Man findet etliche Arten Vaccinium und den gemeinen Oxycoccos, Arbutus alpinus und Uva ursi, eine weißblüthige Menziesia, welche unter Erica caerulea mit einbegriffen worden; Rhododendron kamtschaticum, Azalea procumbens, Andromeda lycopodioides, welche höher im Norden durch die Andromeda tetragona ersetzt wird, alpinische Salices, Sylene acaulis, Sibbaldia procumbens, Cornus suecica, Trientalis europaea, Linnaea borealis, Ornithogalum striatum*), Anthericum calyculatum, L. variet. borealis, Königia islandica, eine von der nördlicher vorkommenden anscheinlich verschiedene Gymnandra, zehn Saxifragae, drei Pediculares, etliche Potentillae, zwei Gea, zwei Anemonae, drei Primulae, ein Papaver, eine Drosera, eine Pinguicula, zwei Pyrolae, eine Viola, eine Parnassia, einen Rubus, eine Armeria. Es kommen nur ein alpinischer Ranunculus und drei Gentianae vor, von welchen Gattungen man nördlicher mehrere Arten antrifft. Aus der Klasse der Syngenesia kommen Aster, Hieracium, Gnaphalium, Leontodon, Artemisia u. a. vor. Diese Klasse gewinnt eine größere Ausdehnung im höheren Norden, wo besonders die Gattung Artemisia mehrere ausgezeichnete Arten aufzuweisen hat. Dagegen kommen auf Unalaschka etliche alpinische Arten der Gattungen Campanula und Veronica vor, welche man im höheren Norden gänzlich vermißt. Aus der Klasse der Kreuzblumen sind etliche Arten theils im Thale, theils auf den Höhen vertheilt.

Wir haben auf Unalaschka Alnus viridis, Betula nana, Ledum palustre, Dryas octopetala, Diapensia lapponica, Rhodiola rosea, die Gattungen Spiraea, Astragalus, Allium, Myosotis, Co-

*) Zwei Varietäten dieser Pflanze möchten wohl verschiedene Arten sein.

Digitized by Google

rydalis, Valeriana, Aretia, Androsace, Dodecatheon, Delphinium und Orobanche vermißt, welche wir im höheren Norden angetroffen haben.

Die Strand-Flora, welche nördlicher unverändert dieſelbe bleibt, bilden vorzüglich Elymus mollis, Herb. Görenk. Trinius in Sprengel's Ent. 2. p. 72. Arenaria peploides, Pisum maritimum, verſchiedene Formen der Pulmonaria maritima Willd., Cochlearia officinalis und Arnica maritima, welche, üppig und äſtig auf dieſer Inſel, im höheren Norden einblüthig wird. — Wir möchten dieſer Flora die Potentilla anserina zuzählen.

Das Meer iſt längs der Küſten und in den Buchten an Algen reich, und der Fucus esculentus, der See-Kohl der angeſiedelten Ruſſen, zeichnet ſich unter vielen gigantiſchen Fucus-Arten aus.

Die Mooſe und Lichene beginnen bereits zu Unalaſchka in der Flora den großen Raum einzunehmen, welchen ſie im höheren Norden behaupten.

Die Inſel St. George, mit abgeflachtem Rücken von Felſen-Trümmern und ſteilen Ufern, bildet eine Tafel von mäßiger Höhe und geringem Umkreis, an welcher ſich an der Oſtſeite eine Niederung anſchließt. Man nimmt an den Profilen der Ufer die Lagerung wahr; die Gebirgsart ſcheint wie zu Unalaſchka Thonporphyr zu ſein, und große Blöcke einer poröſen Lava bilden zum Theil den Strand.

Die Inſel St. Paul iſt von größerem Umfang und niedriger als St. George. Es erheben ſich nur im Innern niedrige Hügel, deren einer einen ſtumpfen Kegel bildet. Die Ufer ſenken ſich ſanft zum Meer und bilden etliche Vorgebirge und Halbinſeln. Etliche Riffe erſtrecken ſich von der Inſel und einem nahgelegenen Felſen (der Boberinſel) aus in die See und ſind für Schiffe nicht ohne Gefahr. Die Halbinſel, auf welcher die Anſiedelung liegt, iſt theils aus gehäuften vulkaniſchen Schlacken, theils aus einer poröſen, Eiſen-Schlacken ähnlichen Lava gebildet, deren runzlige Oberfläche, an einigen Stellen noch unbe-

Digitized by Google

wachsen, außer Zweifel setzt, daß sie wirklich geflossen habe. Hat sich dieser Fluß aus Meeresgrund erhoben, oder hat ihn ein Berg ausgeworfen, welcher in sich versunken ist? — Er kann sich schwerlich in dem jetzigen Zustande der Insel von den fernen und niedern Hügeln des Innern auf fast wagerechter Fläche bis zu den Ufern fortgewälzt haben. Ein Profil bei dem Landungsplatz zeigt deutliche wagerechte Lagerung.

Man hat zu verschiedenen Malen von St. George und St. Paul Feuer zur See brennen sehen und in hellen Tagen Land im Südwesten von St. Paul zu unterscheiden geglaubt. Unsere Untersuchung hat erwiesen, daß die letzte dieser Erscheinungen Trugschein war; die erste möchte vulkanisch gewesen sein.

Wir haben diese Inseln, die ungefähr unter der Breite von Riga liegen, nur mit flüchtigem Blick angeschaut; es ist auffallend, um wie viel winterlicher die Natur auf ihnen erscheint als auf Unalaschka. Es hegen nicht, wie dort, geschützte Thäler und Gründe eine üppigere Vegetation und südlichere Pflanzen. Eine durchaus alpinische Flora schließet sich, wie im höheren Norden, unmittelbar an die Flora des Strandes an. Die erhöhten Rücken von Felsentrümmern sind von schwarzen und fahlen Lichenen, die vom schmelzenden Schnee bewässerten Stellen von Sphagnum, Moosen und wenigen Carices bewachsen. Die Erde hat keine Quellen mehr. Die verschiedenen arktischen Pflanzen wählen sich nach ihrer Natur Felsen- oder Moorgrund, und keine erhebt sich über den Boden, dem sie angedrückt sich schmiegen. Der Lupinus auf St. George, die Achillea auf St. Paul erinnern noch an Unalaschka; mehrere Pflanzen aber, die auf Unalaschka nicht vorkommen, an den höheren Norden. Ranunculus Pallasii und Gmelini, eine Androsace, eine Claytonia u. a. Wir haben eine einzige Pflanze, Cochlearia spathulata Schl. septentrionalis DC., ausschließlich auf diesen Inseln gefunden, wo sie häufig und charakteristisch ist.

Beide Inseln waren, bevor sie die Russen entdeckten, den nachbarlichen Völkern unbekannt, ein befriedeter Aufenthalt der

Digitized by Google

Wasservögel und Robben (Phoca leonina und ursina). Auf beiden sind nun Aleuten unter russischer Aufsicht angesiedelt, und die Thiere sind wie die Völker hörig worden. Die Insel St. Matwey ist noch unbewohnt; man weiß das Schicksal der dort beabsichtigten Ansiedelung. Die Menschen fanden sich während des Winters von den Thieren, auf die sie für ihre Nahrung angewiesen waren, verlassen, alle verhungerten bis auf drei, welche ihr Leben mit einem magern Thon, den sie entdeckten, fristeten. Wir haben auf Unalaschka Proben von diesem Mineral erhalten, welches, bereits von früheren Reisenden gebracht, in den europäischen Sammlungen vorhanden ist.

Solche Inseln, und in solcher Nähe bewohnter Küsten, würden im großen Ocean nicht unbevölkert geblieben sein.

Wir werden die Insel St. Laurentii und die beiden Ufer der Beeringsstraße unter einem Gesichtspunkt vereinigen. Sie sind von demselben Urgebirge gebildet, und dieselbe Flora ist über sie verbreitet. Es liegen diese Lande ungefähr zwischen den Breiten von Christian-Sund bis Dönnaöe an der norwegischen Küste, oder von Herno-Sand bis Tornea auf der schwedischen am botnischen Meerbusen.

Die St. Laurenz-Bucht ist ein Fiord der asiatischen Küste, der in das Gebirge eindringt und dessen Hintergrund Höhen mit nackten Felsen-Abhängen begrenzen. Die Gebirgsart ist Urkalk.

Die alpinische oder arktische Flora, die hier den Fuß der Berge schmückt, scheint nicht deren Stirn, wenn diese sich gleich von Schnee entblößt, zu bekränzen, und wenn die Abflüsse des schmelzenden Schnees im reichsten Flore prangen, sind die dürren Rücken und Abhänge von gehäuften Felsentrümmern kaum von grauen und schwärzlichen Lichenen angeflogen.

Die Berge unter diesem winterlichen Himmel, von Vegetation unbekleidet und ungeschützt, veralten und verfallen. Der Frost sprengt den Felsen, jeglichen Sommers milde Wärme bringt neue Trümmer herab, und die Zerstörung schreitet fort, bis sie

Digitized by Google

vollendet. Der Boden ist überall Felsentrümmer, wo nicht das Sphagnum einen Torf- und Moorgrund an tiefen bewässerten Orten gebildet hat.

Unter einem glücklicheren Himmel weiset uns der Dichter an den waldbewachsenen Scheiteln seiner Berge das Bild der Unvergänglichkeit, und das düstere Lied des nordischen Barden zeiget uns an seinen Felsen des Alters zerstörende Macht.

Die Tschuktschi, welche die St. Laurenz-Bucht bewohnen, besitzen einen ziemlichen Vorrath von einem schönen Graphit, womit sie sich zum Schmuck das Gesicht mit Kreuzen und anderen Figuren bemalen. Wir haben von den verschiedenen Völkerschaften, mit welchen wir an beiden Küsten verkehrt haben, verschiedentlich bearbeiteten Nephrit erhandelt, dem sie bei ihrem jetzigen Reichthum an Eisen keinen besonderen Werth beizulegen schienen. Es ist uns unbekannt geblieben, wo beide Minerale vorkommen.

Die Insel St. Laurentii ist von mäßiger Höhe, und ihre Rücken sind abgeflacht. Wir haben am Orte, wo wir im Jahre 1816 landeten, eine grünsteinartige gemengte Gebirgsart anliegend, und im Jahre 1817 östlich und in der Nähe des Süd-Caps, gleichsam an dessen Fuß, Granit in großen Trümmern angetroffen. Die Formen, die, von der See aus betrachtet, das Profil dieses Vorgebirges uns gezeigt, hatten unsere Neugierde erregt; wir hatten geglaubt, basaltähnliche Säulen, die sich fast senkrecht in gleicher Richtung gegen Süden neigten, daran zu erkennen.

Die amerikanische Küste im Norden der Straße wird zwischen dem Cap Prince of Wales und dem Cap Krusenstern (Cap Mulgrave Cook?), welche zwei Felsensäulen sind, von angeschlemmten Niederungen und Dünen gebildet. Der Kotzebue's-Sund führte uns durch diese hindurch bis zu dem Urland, dem sie anliegen. Das Land hat sich nur wenig erhöht, und die ruhigen Linien der Hügel lassen nicht erkennen, wo der Felsengrund beginnt.

Digitized by Google

Die Felsen-Insel, die den Ankerplatz im Hintergrunde des Sundes schützt, ist von gemengter Gebirgsart (Quarz-Schiefer). Sie wirkt kräftig auf die Magnetnadel und verändert ihre Richtung. Der Felsen blickt wieder an den Profilen des gegenüberstehenden Ufers, welches den Grund des Sundes bildet, durch. Die Eschscholtz-Bucht, in die sich der Sund nordöstlich verlängert, dringt wiederum in angeschlemmtes Land ein. Wir landeten auf der Ostseite dieser Bucht auf einer Sandspitze, wo die Magnet-Nadel gleichfalls außerordentlich abweichend befunden ward. Soll diese Anomalie auf die Nähe des Urgebirges, welches man unmittelbar nicht siehet, schließen lassen?

Der Doktor Eschscholtz wollte längs dem Strande dieses Sandufers nach dem Felsen-Ufer, dessen Fortsetzung es ist, zurück gehen. Er fand zwischen dem Sande und dem Urgebirge, welches er suchte, in unmerklicher Fortsetzung von beiden, ohne daß die Lagerungsverhältnisse deutlich zu erkennen waren, eine Gebirgsart, die unsers Wissens nur Link unter die Gebirgsarten gerechnet hat, nämlich: Eis, klares, festes Eis.

Das Profil, wo es vom Meere angenagt zum Vorschein kommt, hat eine Höhe von höchstens achtzig Fuß, und der höchste Rücken der Hügel kaum das Doppelte. Auf dem Eise liegt ein dünnes Lager von bläulichem Lehm, zwei bis drei Zoll stark, und unmittelbar darauf die torfartige Dammerde kaum einen Schuh hoch. Die Vegetation ist da vollkommen dieselbe als auf dem angeschlemmten Sand- und Lehm-Boden. Die Erde thaut überall nur wenige Zoll auf, und man kann durch Graben nicht erkennen, auf was für einem Grunde man sich befindet. Die Dammerde, die von den angenagten Eis-Hügeln herabfällt, schützt wieder deren Fuß, und der ferneren Zerstörung geschieht Einhalt, wann sich unter dieser fallenden Erde ein Abhang gebildet hat, der von dem Fuße bis zu der Höhe reicht. Die Länge des Profils, worin das Eis an den Tag kommt, mag ungefähr einen Büchsenschuß betragen. Es ist aber an den For-

Digitized by Google

men der bewachsenen Abhänge des Ufers sichtbar, daß dieselbe Gebirgsart (Eis) eine viel größere Strecke einnimmt.

Wir kennen bereits aus verschiedenen Reisenden ähnlichen Eisgrund im Norden von Asien und Amerika, und es gehört namentlich hieher der bewachsene Eisfelsen am Ausfluß der Lena, aus welchem der Mammuth, dessen Skelet sich in St. Petersburg befindet, herausschmolz und auf welchem Adams, dem man die Erhaltung dieses Skelets und die Nachrichten darüber verdankt, ein Kreuz errichten ließ.

Fossiles Elfenbein kommt hier, wie in Nordasien, vor, und die Eingeborenen verfertigen Werkzeuge daraus, wie aus Wallroß- und Physeter-Zähnen. Wir fanden in der Nähe des Eisbodens auf der Sandspitze, wo wir bivouakirten und wo die Eingeborenen vor uns sich aufgehalten, etliche Molar-Zähne, die denen des Mammuth's völlig glichen; aber auch einen Hauzahn, der durch seine größere Dicke an der Wurzel und seine einfache Krümmung sich merklich von den bekannten Mammuthshörnern unterschied und vielmehr mit den Zähnen der lebenden Elephantenarten übereinzukommen schien. — Während der Nacht ward unser Wachtfeuer zum Theil mit solchem Elfenbein geschürt.

Wir haben den größern Reichthum der arktischen Flora unter vielfältiger Abwechselung des Bodens an den felsigen Ufern der St. Laurenz-Bucht gefunden, die größere Dürftigkeit hingegen auf der flachen sandigen Küste Amerika's, deren Hügel einförmig von Sphagnum bekleidet sind und wo uns nur die Felseninsel im Innern des Sundes etliche der alpinischen Pflanzen-Arten darbot, welche nur auf Felsengrund gedeihen. Wir haben in der St. Laurenz-Bucht viele Pflanzenarten gesammelt, denen wir nur da begegnet sind. Die gleich felsige Insel St. Laurentii, die wir nur auf flüchtige Augenblicke, auf zwei verschiedenen Punkten betraten, hat uns mehrere Arten gezeigt, welche sie mit der Bucht gleiches Namens gemein hatte und die auf der amerikanischen Küste fehlten. Diese Küste endlich hat uns wenige andere Arten dargeboten, welche wir in der St. Laurenz-

Digitized by Google

Bucht nicht gefunden haben. Wir können zwiſchen der Flora beider Küſten keinen weſentlicheren Unterſchied aufſtellen als den, welchen die Verſchiedenheit des Bodens und des Klima's bedingt.

Der Anblick der Natur iſt in der St. Laurenz-Bucht am winterlichſten. Die dem Boden angedrückte Vegetation erhebt ſich kaum merklich im Hintergrunde derſelben, woſelbſt die ſtrauchartigen Weiden den Menſchen kaum bis an die Kniee reichen. Die Andromeda polyfolia, die wir nur da gefunden, war nur zwei bis drei Zoll hoch und einblüthig. Die Flora dieſer Bucht ſchmücken ein Delphinium, ein Dodecatheon, eine Aretia und mehrere von uns nur da beobachtete Arten von jeder echt arktiſch alpiniſchen Gattung. Gentiana, Saxifraga, Astragalus, Artemisia, Draba, Ranunculus, Claytonia u. ſ. w. Mehrere derſelben waren noch unbeſchrieben.

Die St. Laurenz-Inſel, zwei Grad ſüdlicher gelegen, unterſcheidet ſich nicht von der St. Laurenz-Bucht in Rückſicht der Vegetation. Die Andromeda tetragona, die Dryas octopetala, die Diapensia lapponica, alpiniſche Myosotis-Arten, eine Gymnandra u. a. m. bezeichnen, wie in der St. Laurenz-Bucht, den Charakter der Flora. Wir bemerken, daß wir, zuerſt auf dieſer Inſel in dieſe arktiſche Pflanzenwelt verſetzt, in wenigen Minuten mehr blühende Pflanzen ſammelten, als wir während mehreren Wochen auf der zwiſchen den Wendekreiſen gelegenen Inſel-Kette Radack beobachtet haben. Weiter nach Norden, auf der Felſeninſel im Innern des Kotzebue's-Sund, wächſt die Azalea procumbens, wie auf Unalaſchka, in der Bucht und auf der Inſel St. Laurenz; mit ihr alpiniſche Weiden, Cornus suecica, Linnaea borealis, arktiſche Rubusarten u. ſ. w. Empetrum nigrum und Ledum palustre kommen auf dem Moorgrund und unter dem Sphagnum überall vor, aber das Ledum bildet nicht da den hohen Strauch, der die Torfmoore von Nord-Deutſchland ziert.

Die Vegetation hat ſich im Innern des Kotzebue's-Sund

Digitized by Google

beträchtlich mehr erhoben als im Innern der St. Laurenz-Bucht. Die Weiden sind höher, der Graswuchs üppiger, alle Gewächse saftiger und stärker. Die mehrsten Pflanzenarten, die wir auf der amerikanischen Küste gefunden und die in der St. Laurenz-Bucht gefehlt, deuten auf eine minder winterliche Natur. Wir fanden auf der erwähnten Insel Alnus viridis als winzigen Strauch und Spiraea chamaedrifolia, Pflanzen, welche wir in Kamtschatka, und nicht auf der amerikanischen Insel Unalaschka beobachtet und die ein roheres Klima aus der St. Laurenz-Bucht verdrängt zu haben scheint. Die Flora dieser Insel zierten eine Orobanche (rossica N.) und eine Pinguicula. — Die Cineraria palustris wächst besonders üppig auf den wohlbewässerten Abhängen, die sich am Fuße der Eiswände bilden. Betula nana kommt schon an der äußern Küste vor. Das ebene Land dieser Küste bleibt den Sommer über von Schnee entblößt.

Unfern des Grundes von Kotzebue's-Sund, ungefähr anderthalb Grad südlicher, hat Cook die Ufer von Norton-Sound bewaldet gefunden, und die Bäume erhoben sich mehr und mehr nach dem Innern des Landes zu (nordwärts). —

Mackenzie hat östlicher im Innern von Amerika die Ufer des Flusses, dem er seinen Namen gegeben, noch unter dem 68. Grad nördlicher Breite mit hohen Bäumen bewachsen gefunden, und diese Ufer schienen ihm von Eis zu sein.

Es scheint uns, wenn wir alle Umstände erwägen, die amerikanische Küste der Beeringsstraße sich eines milderen Klima's als die asiatische zu erfreuen.

Es sei uns erlaubt, dem traurigen Gemälde dieser Küsten ein Bild der europäischen Natur unter dem 70. Grad nördlicher Breite (drei und einen halben Grad nördlicher als die nördlichsten von uns berührten Punkte) an die Seite zu setzen. „Da „erschien uns reizend die kreisrunde Bucht und das Amphithea„ter von Talvig, als sie sich uns plötzlich und auf einmal durch „den engen Kanal eröffnete, durch den wir hinein fuhren. Die „Kirche auf dem lebhaft grünen Abhange in der Mitte, der große

Digitized by Google

„Prediger-Hof darüber, an den Seiten zwei ansehnliche Gaarde, „und rund umher am Ufer fort Quäner und Bauern, und dar- „über malerische Felsen und ein herrlich schäumender Fall. Dazu „die Lebendigkeit des Sommers; Schiffe im Hafen, eine Kopen- „hagner und eine Flensburger Brigg neben einem Russen von „Archangel's Küsten her und Finnen und Normänner in fort- „währender Bewegung in der Bucht, herein und wieder fort, „mit frischen Fischen zum Russen, mit getrockneten nach dem „Kaufmann und mit Mehl und Kornwaaren zurück. Wer mag „sich doch Finnmarken traurig und elend vorstellen, wenn ihm „Talvig's Bucht in solcher Lage erscheint.

„Gegen Mittag fuhren wir die zwei kleinen Meilen herüber „von Talvig nach Altengaard, dem Amtmanns-Sitz im inner- „sten Theile des Fiord. Auch dieser Gaard überrascht. Er liegt „mitten im Wald von hohen Fichten, auf einer grünen Wiese, „mit herrlichen Blicken durch die Bäume auf den Fiord, auf „die hintereinander in das Wasser hervorstehenden Spitzen und „endlich auf Seyland's und Langfiord's Fielde. Die Bäume „umher sind so schön, so abwechselnd. Zwischen den Zweigen „schäumt jenseit des Wassers im ewigen Treiben der Bach der „Sägemühle von den Felsen herunter, und im Fiord und in „Nefsbotn leuchten fast in jeder Stunde, welche die Sonne fort- „schreitet, neue Gaarde herüber. Eine Villa ist diese Wohnung; „ein Landsitz, nicht für Aktenstaub gebaut, oder um dort Pre- „zesse zu führen. Ist es doch, wenn man durch den Wald vom „Strand herankommt, als wäre man bei Berlin in den Thier- „garten versetzt; und dann wieder, wenn sich die Perspectiven „den Fiord herunter eröffnen, als sähe man italienische Fernen „oder einen See in der Schweiz." (Leopold von Buch's Reise durch Norwegen und Lappland ꝛc. p. 485.)

Mageröe, unter dem 71. Grad, scheint mit zertrümmerten nackten Felsen, unter welchen am Ende des Julius überall große und ausgedehnte Schneemassen liegen, den Anblick der Ufer der St. Laurenz-Bucht zu vergegenwärtigen. Die Birke wächst jedoch da,

Digitized by Google

obgleich verkrüppelt, auf den Abhängen der Berge bis zu einer Höhe von 400 Fuß. Leopold von Buch schätzt die mittlere Temperatur der Luft auf dieser Insel 1½° R. und die Höhe des ewigen Schnees 2000 Fuß. Aber es friert da in gut geschlossenen Kellern niemals, und das Gras hört nie auf, noch unter dem Schnee zu wachsen. — Ein Bach fließt bei Hammerfest auf Qualöe den ganzen Winter hindurch.

Wir sehen hingegen auf den Küsten, auf welchen unsere Blicke haften, eine üppigere Vegetation, Sträuche, hohe Bäume (Mackenzie) auf einem ewig gefrornen Boden, auf einem Boden von gediegenem Eis gedeihen.

Wahlemberg (de vegetatione et climate in Helvetia septentrionali p. LXXXIV.) hat für Europa dieses Gesetz aufgestellt: Die mittlere Temperatur der Luft ist gegen den 46. Grad nördlicher Breite der Temperatur der Erde im ebenen, wenig über die Meeresfläche erhabenen Lande gleich. Von diesem Mittelpunkt aus nimmt die Temperatur der Luft sowohl gegen Norden als gegen den Gipfel der Berge schneller ab als die Temperatur der Erde, und gegen Süden schneller zu, so daß im Norden und auf den Bergen die Temperatur der Erde wärmer, im Süden aber weniger warm ist als die mittlere Temperatur der Luft.

Auf den Küsten, welche wir besucht haben, können nur die direkte Sonnenhitze und die Temperatur der Luft während des Sommers die Vegetation auf einer ewig gefrornen Erde unterhalten. Sollte da die Winterskälte so streng sein, daß die mittlere Temperatur der Luft noch unter die Temperatur der Erde fallen könnte? Der Anblick der Natur auf diesen Küsten widerstreitet in Ermangelung aller meteorologischen Beobachtungen dem erwähnten Gesetze, wie dasselbe, bewährt für Europa, ungünstig der von uns gewagten Hypothese scheint, nach welcher dieser Welttheil der erwärmteren Luft, die ihn bestreicht, sein milderes Klima zu verdanken hätte.

Steller zuerst, den Pallas den Unsterblichen nennt, hat

unter Beering die Naturgeschichte dieses Land- und Meerstriches enthüllt, und Merk ist unter Billing seiner Spur rühmlich ergänzend gefolgt. Andere Gelehrte und Sammler haben gemächlicher in Kamtschatka geforscht und Unalaschka ist besucht worden. Die Namen Steller und Merk sind unverdunkelt geblieben. Von dem, was für die Botanik gewonnen ward, liegt Vieles noch vorzüglich in den Lambert'schen, Willdenow'schen und Görenk'schen Herbarien unedirt. Pallas hat in der Zoographia rossica, soweit selbige gediehen ist (bis zur Mitte der Fische), alles Zoologische zusammengestellt. Wir werden mit gebührender Ehrfurcht zu unseren Vorgängern nur wenige Bemerkungen über die Fauna dieser Meere und Küsten uns erlauben.

Die größeren Säugethiere sind vom amerikanischen Kontinente bis auf Unimak übergegangen. Man findet da das Rennthier, einen Wolf und einen Bären, welcher der europäische braune Bär zu sein scheint. Der schwarze Bär (Ursus americanus, gula genisque ferrugineis), dessen kostbare Haut zu Pelzwerken gesucht wird, kommt mit dem braunen Bären zusammen erst an der entfernteren Nordwestküste vor. Man findet nur noch auf Unalaschka den schwarzen Fuchs und verschiedene kleine Nagethiere, worunter sich der Mus oeconomus auszeichnet, welcher die Wurzeln des Polygonum viviparum, der Surana (Lilium kamtschaticum) und anderer Pflanzen als Wintervorrath unter dem Schnee aufspeichert. Die übrigen Säugethiere gehören der Fauna des Meeres an.

Wie gegen Norden hin auf dem Lande die Wälder sich senken, die Vegetation allmälig abnimmt, der Thiere immer weniger werden, zuletzt (wie auf Novaja Semlja) das Rennthier und die Nager mit den letzten Pflanzen verschwinden und nur Raubthiere, denen ihre Nahrung auf dem Meere angewiesen ist, den beeisten Strand umschleichen, füllt sich dagegen das Wasser mehr und mehr mit Leben an. Die Algen, gigantische Tangarten, bilden um die felsigen Küsten überflossene Wälder, dergleichen

Digitized by Google

in der heißen Zone nicht vorkommen.*) Aber das Leben im Waſſer neigt ſich auf die animaliſche Stufenreihe, obgleich alle Waſſerthiere auf einer niedrigeren Stufe zu beharren ſcheinen als ihre Verwandten aus denſelben Klaſſen, welche dem Lande angehören. Die Meduſen und freien Zoophyten, die Molusken, Würmer und Cruſtaceen, unzählige Arten von Fiſchen in unglaublich gedrängten unendlichen Schaaren, die rieſigen ſchwimmenden Säugethiere, Wallfiſche, Phyſeter, Delphine, die Wallroſſe und Robben erfüllen das Meer und deſſen Strand, und es wiegen ſich darüber wunderſame, zahlloſe Flüge von Waſſervögeln, welche in der Dämmerung gleich ſchwebenden Inſeln anzuſehen ſind.

Die Seeotter ſcheint nicht nach Norden über die Kette der aleutiſchen Inſeln auszuſchweifen und beginnt auf denſelben ſelten zu werden, nachdem ſie den Untergang der eingeborenen Völker veranlaßt hat. Der Seelöwe und der Seebär ſcheinen ſich ungefähr in denſelben Grenzen zu halten, andere, der Phoca vitulina ähnlichere Robben kommen nördlicher häufiger vor. Man trifft in der Beeringsſtraße unendliche Heerden von Wallroſſen an, und die Zähne dieſer Thiere ſcheinen einen beträchtlichen Handelszweig der Bewohner der St. Laurenz-Inſel auszumachen. Wir haben zu Unalaſchka nur entſtellte Sagen vernommen, die auf den Manatus borealis zu deuten ſchienen. Ein Phyſeter, ein Anarnak, ſechs verſchiedene Wallfiſcharten, der Delphinus Orca und zwei andere Delphine kommen um die aleutiſchen Inſeln, und außerdem im Norden der Beeringsſtraße, wie wir aus etlichen Anzeichen ſchließen, noch der Delphinus leucas vor.**)

---

*) Die See-Tange, welche an der californiſchen Küſte den Galeonen von Manila zum Wahrzeichen des nahenden Landes dienen, möchten das äußerſte Vorſchreiten dieſer Bildung gegen die Grenze der Paſſatwinde bezeichnen. — Am Vorgebirge der guten Hoffnung kommt der hieher zu rechnende Fucus buccinalis vor.

**) Wir werden die Nachrichten, die wir über die Wallfiſche dieſer Meere zu Unalaſchka von den Aleuten eingezogen haben, ausführlicher in den Verhand-

Digitized by Google

Man findet an den Küsten der Beeringsstraße verschiedene Viverra- und Canis-Arten, unter welchen hauptsächlich der schwarze Fuchs unsere Habsucht zu reizen vermöchte. Der sehr gemeine Arctomys Cytillus, dessen Fell ein elegantes Rauchwerk abgiebt, zeichnet sich unter den Nagern aus. Das Rennthier, welches beiden Küsten angehört, scheint auf der St. Laurenz-Insel zu fehlen. Der Hund, überall im Norden der nächste Gefährte des Menschen und sein nützlichstes Zugthier, fehlt nur auf den aleutischen Inseln, wo er, sonst eingeführt, sich vermehrt hatte, aber von den Herren des Landes ausgerottet worden, weil er die Füchse befährdete, deren Häute ihr sicherster Reichthum sind.

Viele Landvögel haben sich von der nächsten Küste aus auf Unalaschka verbreitet, über welche der weißköpfige amerikanische Adler herrscht. Wir haben in Hinsicht auf den Albatros, Diomedea exulans, einen gemeinen Irrthum zu berichtigen, der unter Pallas' Autorität Glauben gefunden hat*). Der Albatros besucht nicht blos als ein flüchtiger Gast aus der südlichen Halbkugel den Norden auf kurze Zeit, um seinen Hunger zu stillen und sofort zur Brutzeit nach der südlichen Heimath zurückzukehren.

---

lungen der Leopoldinischen Akademie mittheilen. Wir bemerken hier blos unmaßgeblich zu Pallas Zoographia p. 283, daß Aggadachgik Physeter macrocephalus, Tschiedugk ein Anarnak, und Tschumtschugagak, von dem unsere Nachrichten schweigen, vielleicht dieses letztere Thier im jüngern Alter sind. Zur Seite 288, wo sechs Wallfischarten aufgezählt werden, daß No. 2 Culammak Balaena Mysticetus auct. B. Physallus Pall. zu sein scheint, und daß No. 6 anstatt Kamschalang, welches alt bedeutet und ein Beiname der erwachsenen Thiere jeglicher Art sein kann, Mangidach einzuschalten ist, welcher Name p. 294 unter B. Musculus angeführt wird. Fünf Arten mit mehr oder minder gefurchter Brust sind aus flüchtigen Beschreibungen und rohen Abbildungen kaum von einander zu unterscheiden. Der wohl erhaltene Schädel, welcher nach St. Petersburg mitgebracht wurde, gehört zu der Art No. 3. Allamak.

*) Unica Septentrionem visitans avis Diomedea Albatrus, hiemem antarcticam fugiens, per immensum Oceanum ad nostra littora, aestiva abundantia piscium anadromorum allicitur, nec tamen apud nos generat, sed ad aestatem antarcticam prolificandi gratia illuc denuo abit Zoogr. Ross. V. 1. p. 297 und V. 2. p. 308.

Digitized by Google

Der Albatros baut sein Nest aus Federn auf den höchsten Gipfeln der aleutischen Inseln, namentlich auf Umnak und Tschatirech sobpotschnie ostroff. (Die Insel der vier Pics.) Er legt zwei sehr große Eier bläulicher Farbe und brütet sie zur Sommerzeit aus. Die schwarze Varietät, derer die Autoren erwähnen, ist das jüngere Thier. Die Aleuten besteigen gegen August diese Gipfel und holen die Eier aus den Nestern; den brütenden Vögeln selbst stellen sie mit eigens dazu gemachten Wurfspießen nach und sind besonders begierig des Fettes, womit selbige zu dieser Zeit beladen sind.

Kein einziges Thier aus der Klasse der Amphibien kommt auf Unalaschka und den aleutischen Inseln vor.

Vorherrschend sind unter den Insekten die Käfer und unter diesen die Gattung Carabus, aus welcher der Dr. Eschscholtz 16 Arten zählte, unter welchen mehrere noch unbeschrieben waren. Etliche Wasserkäfer beleben noch die Landseen und Lachen. Man möchte sie nördlicher vergeblich suchen.

Die gemeine nordische große Maja (Lithodes arctica Lat.) zeichnet sich unter den Krebsen aus und ist eine vorzügliche Speise.

Wir verweisen auf Pallas und andere Schriftsteller in Hinsicht auf die Fische, auf deren beständigen unzähligen Zügen die Nahrung des Menschen und seiner Hausthiere*) (das Rennthier ausgenommen) im Norden beruht, wie unter einem mildern Himmel auf den Ernten der Cerealien, und die getrocknet das Brod und Futter der Nordländer sind. Die einfacher organisirten Thiere des Meeres werden uns zu etlichen allgemeinen Bemerkungen veranlassen.

Wir haben im Aequatorial-Ocean eine Werkstatt der Natur

*) Wir bemerken, zu Vergleichungen geneigt, daß Marco Polo im 46. Kapitel des dritten Buches von der Landschaft Aden (unter der heißen Zone) berichtet, daß daselbst „Pferd, Rinder und Kameel, das isset alles Fisch, „denn es mag kein Kraut aus der Erde wachsen vor großer Hitze wegen. Das „Vihe isset lieber dürr, denn griene Fische."

Digitized by Google

erkannt, wo sie von Molusken, Würmern und vorzüglich von Polypen die Kalkerde erzeugen oder absondern läßt. Thiere aus denselben Klassen sind im Meere, welches die aleutischen Inseln bespült, wenigstens was die Zahl der Individuen anbetrifft, nicht minder zahlreich; und manche der Arten sind nicht minder riesig als die jener Zone; aber die Kalkerzeugung tritt zurück. Unter den Molusken zeichnet sich ein Tintenfisch aus (Sepia octopus?), welcher zu einer Größe heranwächst, die ihn den kleinen Baidaren der Eingeborenen, welche er umzuwerfen vermag, wirklich gefährlich macht und die Fabel des Polypen, welcher mit seinen Armen Schiffe umstrickt und in den Grund zieht, in etwas rechtfertigt. Es herrscht unter den Testaceen keine große Mannigfaltigkeit, aber die Zahl der Arten wird durch die der Individuen von wenigen allgemein verbreiteten ersetzt. Etliche Balanus und die gemeine Muschel (Mytilus edulis) überziehen meist den Strand. Die Muschel, welche bei uns allgemein gegessen wird, ist hier eine höchst gefährliche Speise, zu welcher man sich nur in der Noth entschließt. Sie soll zu Zeiten als ein entschiedenes Gift wirken, und es sind, wie man uns berichtet, öfters Menschen an deren Genuß gestorben. Keine Molusca dieser Meere kann an Kalkerzeugung mit der Chama gigas und anderen Arten des Südens verglichen werden.

Unter den Zoophyten Cuv. zeichnen sich die Seesterne (Asterias L.), Seeigel (Echinus L.) und Quallen (Medusa L.) aus. Der gemeinste Seestern (Asterias rubens?) erreicht die Größe von beiläufig einem Fuß im Durchmesser. Eine Euryale (Caput Medusae) ist entschieden eine andere Art als die, welche am Vorgebirge der guten Hoffnung vorkommt. Der gemeinste Seeigel (Echinus esculentus?) wird gegessen. Die Quallen und andere unscheinbare Thiere gereichen den Wallfischen zur hinreichenden Nahrung.*) Die Stelle der südlichen Lithophyten nehmen die Ceratophyten ein, und namentlich die Nordküste der Insel Um-

*) Wir haben die Clio borealis in diesem Meere nicht angetroffen.

Digitized by Google

nak bringt deren mehrere ausgezeichnete Arten hervor. Die Fischer angeln häufig aus des Meeres Grunde sechs Fuß lange Gerten herauf, die sie nach deren nächster Aehnlichkeit für Bärte eines riesigen Thieres halten und die uns das Skelet einer Seefeder (Pennatula) zu sein geschienen.

Es bleibt uns übrig die Völker zu betrachten, welche die Küsten und Inseln, die wir überschaut haben, bewohnen*).

Es ist bekannt, daß die ansässigen Tschuktschi auf der Nordost-Spitze von Asien, die Bewohner der St. Laurenz-Insel der gegenüberliegenden Küste und überhaupt alle nördlichen Küstenbewohner Amerika's, von der Beeringsstraße an, einerseits südwärts bis zu den Konägen auf Kadiak und den Tschugatzen im Hintergrund von Cooksinlet und andererseits nord- und ostwärts längs dem Eismeere, am Ausfluß des Mackenzie und Copper mine river, bis zu den Eskimos im Norden der Hudsonsbai und auf Labrador, und bis zu den Grönländern und der im höchsten Norden der Baffinsbai von Roß aufgefundenen Völkerschaft, zu einem und demselben Stamme gehören; einem Menschenstamme von ausgezeichnet mongolischer Gesichtsbildung, dem Stamme der Eskimos, dessen asiatischer Ursprung augenscheinlich ist und dessen Wanderungen man leicht über das Ost-Cap Asien's und längs den Küsten Amerika's verfolgen kann.

Die Sprache ist von ausgezeichnet künstlichem Bau. Die Lebensart, die Sitten, die Künste, die ganz eigenthümliche Schifffahrt in ledernen Booten (Kajak Baidaren)**), die Waffen, die Kleidertracht sind im Wesentlichen überall dieselben, und man unterscheidet kaum in dem Atlas der Reisenden den Grönländer von dem Tschuktschen oder Konägen.

---

*) Wir bemerken, daß wir meist diese Völker und Völkerschaften mit Namen benennen, die sie sich nicht selber, sondern die ihnen Fremde auferlegt. Und es geschieht also in Rücksicht der mehrsten Völker der Erde. So scheint das Wort Aleut von der fragenden Partikel Allix sich herzuleiten, die in der Sprache dieses Volkes den Fremden auffiel.

**) Merkwürdig, daß diese den nordischen Hochländern von Roß fehlen.

Digitized by Google

Vater im Mithridates 3, 3, p. 425 nimmt Anstand, die Bewohner der Fuchs-Inseln, die Aleuten, mit G. Förster zu den Eskimos zu rechnen. Sie gehören aber offenbar zu denselben. Der Dr. Eschscholtz hat sich von der wesentlichen Uebereinkunft ihrer abweichenden Mundart mit der Stammsprache überzeugt, und sie sind sonst in Allem ihren Stammverwandten gleich. Diese Völkerschaft ist augenscheinlich vom amerikanischen Kontinent westwärts auf die Inseln gewandert; die westlichsten der Kette sind, wie die im Innern des kamtschatkischen Meerbeckens gelegenen, unbevölkert geblieben.

Die Sprache dieses Menschenstammes ist uns hauptsächlich aus den Lehrbüchern der grönländischen Mundart, die wir den dänischen Missionaren verdanken, und aus den grönländischen und labradorischen Bibelübersetzungen hinreichend bekannt *). Der Dr. Eschscholtz hatte mit Hülfe eines der uns begleitenden Aleuten unternommen, den aleutischen Dialekt und dessen sehr verwickelte Grammatik besonders zu beleuchten. Er war das begonnene, eben so schwierige als verdienstliche Werk zu vollenden entschlossen, und es ist zu hoffen, daß ihm die zu diesem Behufe nothwendige Hülfe seines Pfleglings nicht entzogen werde.

Im Aleutischen wie im Grönländischen findet zwischen der Rede der Männer und der der Frauen ein ausgezeichneter Unterschied statt.

Die Kamtschadalen gehören nicht zu diesem Volksstamme. Sie sind gleichfalls mongolischer Race und reden verschiedene Dialekte einer anscheinlich eigenthümlichen Sprache. Dieses Volk ist bereits fast gänzlich unter der neuen fremden Herrschaft erloschen. (Siehe Krusenstern V. 2. cap. 8.)

Ueber die Aleuten und die Russisch-Amerikanische Compagnie zu reden ist der Verfasser nicht befugt. Er würde nur sein gekränktes Gefühl und sein Erbarmen auszudrücken vermögen. Wer auch nach hergebrachtem Brauch das Recht ungeschützter

*) Mithridates 3, 3, p. 432 und Linguarum index p. 85.

Digitized by Google

Völker zu ihrer angeborenen Freiheit mißachtet, muß bekennen, daß unter diesem strengen Himmel Armuth Elend ist, und arm und elend sind die Aleuten im Gegensatz zu den wohlhabenden, starken, unabhängigen Völkerschaften gleiches Stammes unerhört. Sie sind harmlose, armselige Sklaven, die noch jetzt ohne gehörige Sparsamkeit, obgleich nicht mehr mit dem sonstigen Uebermuth ausgegeben werden und deren Stamm sehr bald versiegen wird*).

Sauer, Davidoff, Langsdorf, Krusenstern und Andere haben darüber ihre Stimme erhoben.

Wir werden uns auch nur über die nördlicheren Völkerschaften, die Tschuktschi, die Bewohner der St. Laurenz-Insel und die der Ufer des Kotzebue's-Sund wenige Bemerkungen erlauben und uns im Ganzen auf die russischen Berichte, Cook, die Geschichtschreiber der Billing'schen Expedition, Saretschew und Sauer, und auf die Beschreibung unserer Reise beziehen. Befugtere haben über diese Völker zu reden übernommen.

---

*) Sauer theilt in den Anhängen zu seiner Reise den Auszug des Journals eines russischen Offiziers mit, worin von den ersten russischen Feldjägern auf diesen Inseln gesagt wird: They used not unfrequently to place the men close together and try through how many the ball of their rifle barelled musquet would pass. Gegori Schelikoff has been charged with this act of cruelty and I have reason to believe it. Sie pflegten nicht selten die Menschen dicht zusammen zu stellen und zu versuchen, durch wie viele die Kugel ihrer gezogenen Büchse hindurchgehen könne. Man hat Gegori Schelikoff dieser Grausamkeit beschuldigt und ich habe Gründe, daran zu glauben.

Zu Billing's Zeit zeichneten sich noch die Unalaschker durch größere Bildung, Feinheit, Kunstfertigkeit aus. Jetzt nicht mehr.

Auf den westindischen Inseln flüchten nicht selten Negersklaven zu den unwegsamen Bergen des Innern (Neigres marrons, Cimarrones). Hier, wo nur das Meer ernährt, sollen auch auf etlichen Inseln die Aleuten sich in die Berge geflüchtet haben.

Man hat uns als aktenmäßig mitgetheilt, daß die Zahl der Aleuten auf den Fuchsinseln im Jahr 1806 1334 Männer und 570 Frauen, im Jahr 1817 462 Männer und 584 Frauen gewesen ist. (?)

Digitized by Google

Wir haben die Tschuktschi an demselben Orte kennen gelernt, wo Cook und Billing vor uns gewesen waren. Wir haben ihre Berichte über die Sitten und Bräuche dieses Volkes, in sofern wir selbige kennen gelernt, sehr treu befunden und müssen ihnen nur in einem Punkte widersprechen: nämlich in Ansehung des Vorzugs, der ihnen vor andern Völkerschaften eingeräumt wird; der Bildung, der Kraft, der Leibesgröße, der besonderen, mehr europäischen Gesichtszüge, die ihnen zugeschrieben werden. Wir haben in ihnen nur die Eskimos der gegenüberliegenden Küste wieder erkannt, denen sie uns sogar, wenigstens an Kunstfertigkeit, unterlegen geschienen haben. Nur möchten sich ihrer etliche durch eine höhere Statur unterscheiden.

Die Tschuktschi erkennen zwar die russische Oberherrschaft an, aber der Tribut, den sie in die russischen Handelsplätze freiwillig bringen, ist gleichsam nur ein Zoll, wodurch sie sich selbige eröffnen, und sie genießen der Vortheile des Handels, indem ihre Selbstständigkeit und Unabhängigkeit unbefährdet bleibt.

Wie die St. Laurenz-Insel zwischen beiden Kontinenten liegt, so scheinen ihre Bewohner zwischen den Tschuktschi und Amerikanern die Mitte zu halten, den letzteren jedoch näher verwandt zu sein. Sie scheinen nicht ihre Todten, wie die Tschuktschi, zu verbrennen. Wir haben Schädel auf dem Plateau der Insel und in den Felsentrümmern am Fuße der Höhen angetroffen, aber nicht die aus Treibholz aufgeführten Monumente bemerkt, die auf der amerikanischen Küste die Ruhestätte der Todten über dem gefrornen Boden der Hügel bezeichnen und vor den wilden Thieren schützen. Sie tragen bekanntlich schon die Zierrathen in den Ecken des Mundes, welche die Eskimos vom Kotzebue's-Sund bis an den Ausfluß von Mackenzie's River bezeichnen, aber sie sind bei ihnen weniger allgemein und von geringerer Größe. Sie scheinen mit den Tschuktschi in Handelsverkehr zu stehen und von ihnen namentlich die Pelzkleider (Parken) von Rennthierfellen zu beziehen, welche sie brauchen; das Thier selbst besitzen sie nicht. Sie sind an Wallroßzähnen und

Digitized by Google

anderen den Seethieren abgewonnenen Produkten reich und zu Handel erbötig.

Die Tschuktschi hassen die Bewohner der amerikanischen Küste, mit denen sie in Feindschaft und Krieg leben, wie nur Brüder sich zu hassen vermögen, und schilderten sie uns mit den schwärzesten Farben. Wir haben an diesen im Verkehr mit ihnen nur die Vorsicht, die dem waffenfähigen Manne gegen Unbekannte geziemt und die wir selbst gegen sie gebrauchten, bemerkt, Nichts aber, was uns zu dem Verdacht berechtigt hätte: sie sännen auf Verrath. — Ihr Reichthum an russischen Gütern, an Eisen, blauen Glasperlen u. s. w. war uns auffallend; sie sollen diese Waaren, wenn wir anders die Tschuktschi wohl verstanden haben und ihnen Glauben beimessen wollen, wie diese selbst aus Kolima holen. Sollte sich wirklich der Handel dieser Amerikaner einen Weg nach diesem Markt zur See um den Schelatzkoy noss oder vielmehr bei Nacht und Winterzeit zu Schlitten und über den mehr erwähnten Isthmus dieses Vorgebirges eröffnet haben?

Digitized by Google

Meteorologie. — Magnet.

Dem Naturforscher der Expedition ist nur die Beobachtung der Inklinationsnadel von Troughton anvertraut worden und zwar nur zwei Mal, in Chile und in der St. Laurenz-Bucht. Er kann nur das wiederholen, was man in Roß Reise, Appendix p. 128 liest:

„We never got any result from this instrument, which could be depended on.“

Digitized by Google

Nachschrift.

Von dem Befehlshaber und Berichterstatter der Expedition getrennt, war es dem Verfasser der Bemerkungen und Ansichten unmöglich, seine Angaben oder Urtheile an denen der Gelehrten, in deren Reihe er auftritt, zu prüfen und zu berichtigen. Er konnte selbst nicht seine Rechtschreibung fremder Namen und Wörter mit der in der Reisebeschreibung befolgten in Uebereinstimmung bringen, da er die Aushängebogen des Werkes nicht gesehen hat. Er ist in Hinsicht der Sprachen, die geschrieben werden, der Autorität der heimischen Schriftsteller gefolgt, und in Hinsicht der nicht-geschriebenen eigenen Grundsätzen, von denen er in der Anmerkung zum Vokabularium Rechenschaft abgelegt hat.

Viele dieser Blätter sind in der Zwischenzeit ihres Entstehens und ihrer Bekanntmachung im frischen Treiben der Zeit und der Wissenschaft bereits verwelkt und der Vergessenheit anheim gefallen. Der Verfasser hätte sie zu unterdrücken gewünscht. Südamerika ist uns näher gerückt. Wichtige Werke und der tägliche Verkehr haben uns Brasilien eröffnet. Chile ist nicht mehr das Land, das wir gesehen; wir bringen ein Bild der Vergangenheit dar; der freie Handel führet heute das Kupfer aus, welches die ersten Verfechter der Unabhängigkeit zu Kanonenkugeln verbrauchen mußten.

Spätere Entdeckungen haben die Streitfragen, die wir über die Polarregionen zu erörtern hatten, ihrer Entscheidung nahe

Digitized by Google

gebracht und den Standpunkt, aus dem man sie betrachten soll, vorgerückt. Der Lieutenant Parry ist aus dem Lancaster's-Sound, zwischen Inseln und von Kanälen zerrissenen Ländermassen, bis über den 115° W. L. hinaus (eine Strecke von 35°) vorgedrungen, nur 20° diesseits der Mittagslinie von Mackenzie's River. Wir sind uns vorzustellen geneigt, daß ähnliche Inseln und Ländermassen zwischen Grönland und Neusibirien und namentlich im Norden der Beeringsstraße (Burney) einen großen Theil der Polarregion einnehmen.

Es hat andrerseits das Neusüdshetland von William Smith 1819, welches man sich nicht erwehren kann in Verbindung mit dem Sandwichland zu denken, den Glauben an einen südlichen Kontinent, welchem Cook selbst noch nach seiner zweiten Reise anhing, wieder belebt. Diese Küste begrenzt eine der befahrensten Straßen, und jährlich müssen ihr Hunderte von Schiffen, gegen Weststürme auf der Westfahrt ringend, auf wenige Grade nah kommen. Man erstaunt ob der verspäteten Entdeckung.

Es hat endlich W. Scoresby (An account of the arctic regions, Edinburgh 1820) uns ein Werk über die nordische Polarregion gegeben, vor dessen Gründlichkeit unser flüchtiger Versuch in den Schatten zurück tritt.

Diese Aufsätze erscheinen unverändert. Und der Verfasser, von dem Druckort entfernt, vermag nicht den Mängeln, die er fühlt, nachzuhelfen. Er wird nur wenige Berichtigungen und Anmerkungen nachtragen.

Im März 1821.

Adelbert v. Chamisso.

Digitized by Google

Berichtigungen und Anmerkungen.

Ueberſicht des großen Ocean's u. ſ. w.

Tagaliſche Literatur.

F. C. Alter, Ueber die tagaliſche Sprache, Wien 1802, lehrt uns blos, daß ein unvollſtändiges handſchriftliches Vocabulario Tagalog in der kaiſerlichen Wiener Bibliothek vorhanden iſt.

Sprachen und Zahlenſyſtem der öſtlicheren Inſeln des großen Ocean's.

Als wir unſere Betrachtungen über die Dialekte der Inſulaner des großen Ocean's niederſchrieben, hatten wir noch die Mundart von Tonga mit keiner andern Mundart derſelben gemeinſamen Sprache genau vergleichen können, und es bedurfte einer ſolchen Vergleichung, unſer Urtheil hinreichend zu begründen. Wir müſſen hier unſern Dank einem Gelehrten zollen, der, an dem Gegenſtande unſerer Unterſuchung lebhaften Antheil nehmend, ſich eifrig verwendete, uns die literariſchen Subſidien, deren wir bedurften, zu verſchaffen. Seine Excellenz der Herr Staats-Miniſter Freiherr Wilhelm von Humboldt bemühte ſich einige Bücher zu erhalten, welche die ehrwürdigen Miſſionare auf den Geſellſchafts-Inſeln in der Sprache derſelben geſchrieben, die theils zu Paramatta (New South Wales), theils auf

Digitized by Google

O-Taheiti selbſt gedruckt worden und von denen im Narrative of the Mission at O-Taheite, London 1818, Erwähnung geſchieht.

Wir ſehen mit Erſtaunen dieſe Inſeln ſich unter der Einwirkung des Chriſtenthums aus einem geſelligen Zuſtande, welcher unſerm eigenen im Mittelalter glich, ſchnell und ruhig zu demjenigen erheben, der erſt für unſere Welt unter verzögernden und blutigen Stürmen hervorzugehen begonnen hat. Volk und Herrſcher bieten ſich dort über den Trümmern der verfallenen geſelligen Ordnung, des Tabu's und der Willkür, die Hand; einmüthig und feierlich wird das geſchriebene Geſetz begehrt, vorgeſchlagen, bekräftigt, und die fremden Lehrer, die ſich aller Einmiſchung in die Angelegenheiten des Staats enthalten, ſehen mit Dankgebet dem Aufkeimen ihrer Saaten zu.

Indem wir vergeblich auf Proben der aufblühenden o-taheitiſchen Literatur hofften, iſt uns unſer Wunſch an einer anderen Mundart in Erfüllung gegangen, und wir verdanken es derſelben wohlthätigen Miſſionsgeſellſchaft. Vor uns liegt: A Grammar and Vocabulary of the language of New-Zealand. Published by the Church Missionary Society. London 1820. 8. Der Verfaſſer dieſer Grammatik iſt derſelbe M. Kendall, der das Vokabularium in Nicolas' Voyage mitgetheilt hat. Die Sprache iſt uns nunmehr aufgeſchloſſen und wir berichtigen unſer Urtheil.

Die Mundart von Neu-Seeland hat, wie die von Tonga, Fürwörter der drei Perſonen im Singular und der vier Perſonen im Dual und Plural (wir meinen die zweifache erſte Perſon, davon die eine die angeredete in den Sinn mit einbegreift und die andere ſie ausſchließt). Die Fürwörter des Duals werden aus der Wurzel derer des Plurals und der Zahl zwei gebildet. Alle erſcheinen in dem Dialekte von Neu-Seeland einfacher und mehr zuſammengezogen als in dem Dialekte von Tonga, wo jede Perſon mehrere Fürwörter verſchiedenen Gebrauches hat. Dieſe Fürwörter, und namentlich die der zweifachen erſten Perſon des Plurals, müſſen für den Fremden das Heimlichſte der Sprache ausmachen, was er am letzten begreift

Digitized by Google

und sich aneignet. Sie möchten, der malayischen Stammsprache wesentlich, in allen Mundarten des östlichen Polynesien's vorhanden sein, und wir glauben nun in dem, was wir von der Mundart von O-Waihi gesagt, mit Unrecht das Fürwort der dritten Person, welches Lisianskoy angiebt, als uns verdächtig ausgelassen zu haben. Es ist dieses Oyera, welches mit Iya Malayu, Siya Tagalog, Ia Tonga und Neu-Seeland übereinkommt.

Die Partikeln, welche die Zeiten und Moden der Handlung bezeichnen, sind in den Dialekten von Tonga, Neu-Seeland und O-Waihi verschieden.

Es ist nichts weniger als leicht, das Zahlensystem eines Volkes auszumitteln. Es ist dieses auf Neu-Seeland, wie auf Tonga, das Decimalsystem. Was Anfangs M. Kendall, dessen erstem Versuche in Nicolas' Voyage wir gefolgt sind, irre geleitet haben mag, ist die Gewohnheit der Neu-Seeländer, die Dinge Paarweise zu zählen. Die Eingeborenen von Tonga zählen die Bananen und Fische ebenfalls Paar- und Zwanzigerweise (Tecow, das englische Score), das Decimal- und Vigesimalsystem greifen oft in einander ein (quatrevingt, sixvingt, quinzevingt). Wir glauben uns in Hinsicht auf Radack nicht geirrt zu haben, aber das Zahlensystem der O-Waihier und anderer Völkerschaften des großen Ocean's möchte einer nähern Beleuchtung bedürfen.

Die in der angeführten neu-seeländischen Grammatik festgesetzte Rechtschreibung ist natürlich und empfehlenswerth: es ist zu hoffen, daß sie mit der in den o-taheitischen Büchern befolgten übereinstimme.

Manila.

Vulkan de Taal.

Man wird die erwähnte Zeichnung des Kraters des Vulkan de Taal in dem Voyage pittoresque finden, welchen Herr

Digitized by Google

Choris mit besonderer Begünstigung S. E. des Grafen Romanzoff in Paris herausgiebt. Diese schöne und getreue Bildergallerie unserer Reise wird unsere Bemerkungen und Ansichten vielfach erläutern. Wir haben oft für überflüssig geachtet zu beschreiben, was dem Auge darzustellen der geschickte Künstler berufen war.

Kamtschatka, die aleutischen Inseln und die Beeringsstraße.

Das Polareis im Norden von Europa.

Scoresby giebt uns die bestimmtesten Nachrichten über die Beschaffenheit des grönländischen Meeres und die Grenzen des Polareises in demselben. Er lenkt unsere Aufmerksamkeit auf die Strömungen, die aus dem Süden erwärmteres Wasser diesem Meerstriche zuführen, und läßt uns den Golfstrom bis an die Küsten von Spitzbergen verfolgen. Es ist unstreitig, daß man in den Strömungen die nächsten Ursachen suchen müsse, welche die örtliche Temperatur der Meere bedingen und hier namentlich die Grenzen des Eises gegen den Pol zurück drängen und die Temperatur der Tiefe über die der Oberfläche erheben. Vergleiche Scoresby, Account of the arctic regions, Vol. I. Ch. 3.

Digitized by Google

Notice sur les îles de corail du grand Océan.[A])

Les groupes d'îles basses dont le grand Océan et la mer de l'Inde sont parsemés dans le voisinage de l'Equateur, sont le cou-

---

A) Ich habe mich redlich beflissen, die Beschaffenheit der niedern Inseln geognostisch zu untersuchen, und habe mich bestrebt, über das Wahrgenommene klar und bestimmt zu berichten. Man hat mir zugeschrieben, was Andere gesagt hatten, und hat den Knoten fester geschürzt, den ich zu lösen beabsichtigte. Gegenwärtiger Aufsatz, der in den Nouvelles Annales des Voyages No. 19. 1821 und wiederholt in Choris voyage pittoresque gestanden hat, soll meine Ansicht erläuternd unzweideutig feststellen.

Ich füge nachträglich über den Gegenstand ein paar Bemerkungen zu dem Gesagten hinzu.

Nach Herrn von Kotzebue findet das Senkblei im Binnen-Meere aller Inselgruppen beständig längs des Riffes feinen Kalksand, und gegen die Mitte des Beckens zu lebendige Korallen.

Die Wörter: Kreis und Ring (kreisförmig, Umkreis, ringförmig, Ringmauer), die sich zuerst darbieten, wo von dem Umriß eines geschlossenen Hages gesprochen werden soll, und die auch häufig bei der Beschreibung der Korallenriffe gebraucht worden sind, möchten zu der falschen Vorstellung verleiten, diese Riffe und Inselgruppen seien in der Regel zirkelrund und stellten sich, wie die vulkanischen Krater der Erde und die Ringgebirge des Mondes, meist als mathematische Kreise dar. Dem ist nicht also; sie bilden unregelmäßige Figuren mit graden, auswärts und einwärts gekrümmten Seiten, aus- und einspringenden Winkeln und sehr ungleichen Durchmessern. Ich verweise auf die Specialkarten von Herrn von Kotzebue und anderen Reisenden.

Digitized by Google

ronnement de montagnes soumarines, dont la formation singulière et moderne semble appartenir à l'époque du globe à laquelle nous vivons.

Ces montagnes s'élancent à pic du sein de l'abîme : la sonde, dans leur proximité, ne trouve point de fond ; leur cime forme des plateaux submergés qu'une large digue, élevée sur leur contour, convertit en autant de bassins, dont les plus étendus semblent être les plus profonds. Les moindres se comblent entièrement et produisent chacun une île isolée, tandis que les plus vastes donnent naissance à des groupes d'îles disposées circulairement et en chapelets sur le récif qui forme leur enceinte.

Ce récif, dans la partie de son contour opposée au vent, s'élève au-dessus du niveau de la marée basse, et présente, au temps du reflux, l'image d'une large chaussée qui unit entre elles les îles qu'elle supporte. C'est à cette exposition que les îles sont plus nombreuses, plus rapprochées, plus fertiles ; elles occupent aussi de préférence les angles saillants du pourtour : le récif est au contraire, dans la partie de son contour située au-dessous du vent, presque partout submergé, et parfois il est interrompu de manière à ouvrir des détroits par lesquels un vaisseau peut, comme entre deux moles d'un port, pénétrer dans le bassin intérieur à la faveur de la marée montante. De semblables portes se rencontrent aussi dans la partie de l'enceinte que des angles saillants et des îles protègent contre l'action des vents et des flots.

Quelques bancs isolés s'élèvent ça et là dans l'intérieur du bassin, mais ils n'atteignent jamais le niveau de la marée basse.

Le récif présente, comme les montagnes secondaires, des couches distinctes et parallèles de diverses épaisseurs.

La roche est une pierre calcaire composée de fragments ou de détritus de lithophytes et de coquillages agglutinés par un ciment d'une consistance au moins égale à la leur. Le gisement

Digitized by Google

est ou horizontal ou légèrement incliné vers l'intérieur du bassin; on observe dans quelques-unes de ces couches des masses de madrépore considérables, dont les intervalles sont remplis par de moindres débris: mais ces masses sont constamment brisées, roulées; elles ont toujours, avant que de faire partie de la roche, été arrachées du site où elles ont végété. D'autres couches, dont les éléments de même nature ont été reduits en un gros sable, présentent une espèce de grès calcaire grossier. La plus exacte comparaison ne laisse aucun doute sur l'identité de cette roche et de celle de la Guadeloupe qui contient les anthropolithes. Cette même roche forme les soi-disants récifs de corail qui, dans les mers équatoriales, bordent fréquemment les hautes terres, et de leur pied se plongent et se perdent sous les eaux, sans opposer aux flots les murailles escarpées qui caractérisent les îles basses.

La crête de la digue opposée à l'Océan est fréquemment couronnée de brisants, de blocs de pierre renversés et amoncelés, contre lesquels se rompt l'impétuosité des flots. Le dos de la digue est, dans près d'un tiers de sa largeur, balayé et pour ainsi dire poli par l'effet des vagues qui y déferlent; il offre vers l'intérieur une pente douce qui se prolonge sous les eaux tranquilles de la lagune, et s'y termine le plus souvent par un escarpement subit; quelquefois cependant les couches de la roche forment, dans le bassin intérieur, comme de larges gradins, et c'est à cette particularité que l'on doit les fonds d'ancrage que l'on trouve à l'abri des îles au vent. On rencontre ça et là sur le talus du dos de la digue qui regarde le bassin intérieur, des quartiers de roche roulés semblables à ceux qui, sur la crête, arrêtent la haute mer; c'est dans ces blocs que l'on remarque les plus grandes masses continues de madrépore. Les eaux déposent sur le talus du côté de la lagune une sable calcaire semblable à celui dont se composent les couches de roche d'un moindre grain, et dans le bassin intérieur la sonde rapporte généralement ce même sable.

Digitized by Google

Les polypiers vivant croissent, selon leur genre ou leur espèce, ou dans le sable mouvant, ou bien attachés au rocher; et les cavernes que l'on rencontre dans le récif, sur les bords de la lagune, offrent la facilité de les observer. Partout où les vagues se brisent avec violence, une espèce de nullipore de couleur rougeâtre incruste la roche, et c'est à cette singulière végétation animale qu'est due la couleur qu'a généralement le récif vu de la haute mer au temps de la marée basse.

Des sables déposés et amoncelés sur le talus du récif, vers le bord de la lagune, forment le commencement des îles; la végétation s'y établit lentement. Les îles plus anciennes et plus riches qui, sur une longueur indéterminée, occupent la plus grande largeur du récif, sont assises sur des couches de roche plus élevées que le dos de la digue submergé à la marée haute. Ces couches ont en général une inclinaison marquée vers l'intérieur du bassin: le profil qu'elles présentent du côté de la haute mer est d'ordinaire marqué par une couche inclinée en sens contraire: cette couche, composée de plus gros fragments de madrépore, est souvent rompue, et les blocs renversés en sont épars ça et là. Des couches d'une formation récente, composées d'un sable plus menu, et alternant avec des couches de sable mobile, semblent, en quelques endroits, revêtir les rivages des îles, et surtout leur rive intérieure que baignent les eaux de la lagune. Sur une base de roche s'élève du côté de la haute mer un rempart de madrépores brisés et roulés qui forme la ceinture extérieure des îles. Quelques arbustes (Scaevola Koenigii, Tournefortia sericea) croissent sur ce sol pierreux et mouvant; ils y forment un épais taillis, et opposent leurs branches entrelacées et leur épais feuillage à l'action du vent. Derrière cet abri, l'intérieur des îles en est la partie la plus basse, la plus fertile, la mieux boisée; on y rencontre des fonds marécageux et des citernes naturelles; la lisière intérieure au bord de la lagune offre un sol sablonneux plus élevé, et c'est là

Digitized by Google

que l'homme habite sous les cocotiers que lui-même a plantés.

Il est à remarquer que des groupes d'îles basses de cette formation, situées à quatre ou cinq degrés de distance des hautes terres volcaniques, ressentent les secousses dont celles-ci sont agitées.

Digitized by Google

Druck von J. B. Hirſchfeld in Leipzig.

Digitized by Google

Digitized by Google

Digitized by Google

Digitized by Google

89006222582

b89006222582a

Digitized by Google

Digitized by Google

b89006222582

b89006222582a